


# 제 4 회 용인통계연보

STATISTICAL YEAR BOOK OF YONGIN

## 1999



경기도행정자료실



C00000003544



용인시  
YONG IN CITY

여


백



# 제 4 회 용인 통계 연보

STATISTICAL YEAR BOOK OF YONGIN

## 1999



**용인시**  
YONG IN CITY

여

백



## 龍仁市 全景



## 市 政 口 號

믿음주는 市政, 살고싶은 龍仁

## 市 政 方 針

- |    |   |   |   |   |
|----|---|---|---|---|
| 1. | 시 | 민 | 존 | 중 |
| 1. | 경 | 제 | 중 | 심 |
| 1. | 환 | 경 | 우 | 선 |
| 1. | 문 | 화 | 근 | 본 |

龍仁市長      芮 剛 煥

여

백



# 龍仁市の 심벌,마크



## ● 심벌 마크의 뜻 ●

1. 중앙의 역동적인 타원은 용인시가 첨단과 자연, 도농복합시로서 조화를 이루면서 발전하는 미래비전을 상징.
2. 심벌의 상부점은 미래지향적인 첨단도시의 용인을 상징.
3. 심벌의 하부 나뭇잎은 깨끗한 자연환경의 청정시 용인을 상징.



## ● 市木 : 전나무 ●

- 고요하게 사색하는 모습은 충효와 신의를 생활신조로 살아온 용인인(人)을 뜻함.
- 장엄한 기풍은 외세의 침입에 승리한 기상을 뜻함.
- 뿌리의 심근성은 시민의 굳센 의지를 보여주고 가시가 힘차게 쪽쪽 뺏음은 날로 번영하는 지역사회를 뜻함.
- 침엽수로 잎이 선형임은 시민의 질서의식과 무한한 발전의 요지를 뜻함.



## ● 市花 : 분홍철쭉 ●

- 임지농선상에서 성장함은 시민의 강한 생활력을 보여줌.
- 새 봄에 개화되는 것은 근면성을 보여줌.
- 연분홍색 화관은 시민의 따뜻한 마음씨임.
- 은은한 향기는 민주적 시민의 정신임.



## ● 市鳥 : 꿩 ●

- 금속광택의 붉은 자갈색은 깊은 역사와 빛나는 문화유산을 뜻함.
- 초봄 숫컷의 울음은 생동하는 힘찬 기상을 뜻함.
- 도시, 공원, 농어촌, 구릉, 산림 어느곳에서도 사는 것은 강인한 시민의 생활력을 의미함.

## 市 民 憲 章

우리 용인시는 예로부터 아름답고 풍요로운 환경속에서  
충절의 고장으로 손꼽히는 도시이다.

이곳에 살아감을 자랑스럽게 여기면서 더욱 쾌적하고 행  
복한 터전으로 가꾸기 위해 슬기를 모아 여기에 큰 뜻을  
밝힌다.

이를 바탕으로 용인시민의 무궁한 번영과 영광을 위해 함  
께 노력할 것을 다짐한다.

1. 우리는 어른을 공경하고 어린이를 사랑하는 예의바른  
시민이다.
2. 우리는 꾸준히 배우고 열심히 일하는 근면한 시민이다.
3. 우리는 정직한 자세로 법과 질서를 지키는 선진 시민이다.
4. 우리는 의로운 일에 앞장서고 이웃을 돕는 정의로운  
시민이다.
5. 우리는 소중한 문화유산을 계승, 발전시키는 문화 시민이다.



# Citizen' s Charter

From old times, Yongin city has been famous for scenic beauty and faithfulness.

Being proud of living here, we expand a big mind here by gathering our wisdoms to make our city the more comfortable and happier place.

Here, we give our pledge to do our best for the endless prosperity and glory of the citizens of Yongin.

1. We are the polite citizens respecting elders and loving children.
2. We are the diligent citizens learning constantly and working hard.
3. We are the advanced citizens observing the laws and maintaining the order with an honest attitude.
4. We are the just citizens leading in right things and helping neighbors.
5. We are the cultured men cherishing and developing the precious cultural inheritance.

## 머 리 말

새천년을 맞이하여 시민의 참여와 화합으로 이룩한 시정 각분야의 발전·변화상을 체계적이고 종합적으로 작성한 제4회 용인통계연보를 발간하게 된 것을 매우 뜻깊게 생각합니다.

21세기 지식기반 사회, 정보화 사회의 정책수요에 부응하기 위하여 객관적인 수치로 현재를 조명하고 새천년을 설계할 기초자료로서 통계의 중요성은 그 어느 때 보다 크다 하겠습니다.

이에 우리시에서는 인구, 산업, 경제, 사회, 문화, 교육, 환경 등 시정 각 분야별 변화·발전추이를 통계로 지수화하여 체계적이고 총괄적으로 수록함으로써 시민의 삶의 질 향상을 위한 각종 사업계획과 지역발전계획 및 정책수립에 있어서 종합적으로 활용할 수 있도록 통계연보로 제작하였습니다.

아무쪼록 각 분야에서 새천년을 전망할 수 있는 지표로 유용하게 활용될 수 있기를 기대하며, 자료의 미흡한 부분은 앞으로 더욱 보완·발전시켜 나갈 수 있도록 많은 격려와 조언을 당부드립니다.

끝으로 통계연보 발간을 위하여 소중한 자료를 보내주신 관계기관 및 관계자 여러분께 깊은 감사를 드립니다.

1999년 12월 일

용인시장 예강환



# P R E F A C E

Yongin Statistics Annual Report is the general statistics report which collected changes and development in every fields such as population, industry, economy, society, culture education environment etc of Yongin-city collectively, and I am very pleased to issue '98 Edition this time.

First of all, backup of basic statistics should be required in order to suggest future large-term vision of Yongin area and establishment of long-term development plan and policy determination and academic study etc for improvement of inhabitant wealth.

For the while, in accordance with deversification of demand regarding statistics and request for it's quality improvement, not only the best efforts was made to the exactness, but also partial items were added and supplemented to the statistics report this time, moreover, graphics ~ the statistics becomes easy.

What is more or less insufficient as far as it's contents are concerned will be continuously supplemented, and I wish this Annual Statistics Report would give you much help.

Finally, I trully thank each organization and related persons who extended progressive cooperation for the publishing of this Annual Statistics Report.

December, 1999

Mayor of Yongin city

# 용 인 애 향 가

柳寅相 창안  
柳達永 작사  
趙聖趾 작곡

( 민요조로 )



1. 동	방	에	정	기	모	여	수	-	려	한	조	국	-
2. 포	은	과	충	-	정	에	충	-	의	에	피	와	-
3. 기	들	진	골	과	들	이	풍	-	성	한	오	꼭	-
4. 인	의	로	굴	게	뭉	쳐	하	-	나	이	되	다	-
5. 것	발	이	회	날	리	는	새	-	하	늘	아	래	-



그	중	에	도	산	수	종	은	용	인	내	-	고	향	-
조	정	암	파	이	죽	창	에	고	결	한	-	정	신	-
근	-	의	의	광	-	휘	어	호	못	하	-	도	다	-
문	도	화	의	꽃	이	되	고	찬	란	하	-	리	라	-
너	나	나	도	손	을	잡		친	형	제	-	처	럼	-



무	-	성	한	봉	이	봉	이	아	-	름	다	운	들	-
천	-	추	에	장	렐	하	다	락	-	사	에	순	국	-
용	-	삼	의	영	-	약	과	용	-	인	초	향	기	-
누	-	구	나	착	하	하	고	역	-	척	스	려	워	-
민	고	고	도	정	다	히		서	-	로	도	와	서	-



흐	-	르	는	시	-	내	조	차	수	정	갈	-	고	나	-
도	-	두	다	내	-	고	향	의	수	호	신	-	이	다	-
집	-	집	에	길	-	삼	소	리	수	욱	홍	-	겹	다	-
를	-	연	은	용	-	이	되	어	더	이	사	-	오	세	-
내	고	고	을	낙	원	원	으	로	길	룩	하	-	오	세	-



(후렴) 대 로 살 - 아 나 은 정 - 든 내 고 향 -



천 - 만 대 퍼 - 저 나 갈 복 지 여 - 기 다



## Song of Yong-in

Originated by Eu In-Sang

Written by Eu Dal-Young

Composed by Jo Sung-Ji

(As a manner of ballad)

1.
  - My home town is the places of great scenic beauty
  - In the graceful fatherland, gathered with a fair and equitable spirit in the eastern.
  - A luxurlant mountain top and the beautiful plains:
  - And a crystal-clear brooks glide through the valley.

A refrain: • From father to son I have lived in my beloved hometown.  
• In this blessed land we will spread out for all ages to come.
2.
  - The heartfelt loyalties of Po Eun and Chung Jung
  - And the noble-minded spirit of Jo Jung-Am and Lee Jung Chang
  - And many student's dying for our country will gallant for many years.
  - All of them are guardian deity of my home town.
3.
  - When we see the abundant five grains at the fertile plains,
  - We are pleasing with the glory of diligence.
  - A marvelous remedy of gingseg cultivated at Yongin and the scent of a flower
  - And the sound of wearing from every house is more exciting.
4.
  - Let's holdtogether with humanity and justice, and we are in perfect harmony.
  - To be a flower of culture, and will shine brightly.
  - Everyman is so generous and stout-hearted
  - That be a dragon get water and will love for good.
5.
  - Let's grasp hands as my blood brothers.
  - Under the clear sky where a flag flaps in the wind.
  - We help each other in the mood of trust and warmth
  - Let's change our society with an earthly paradise.

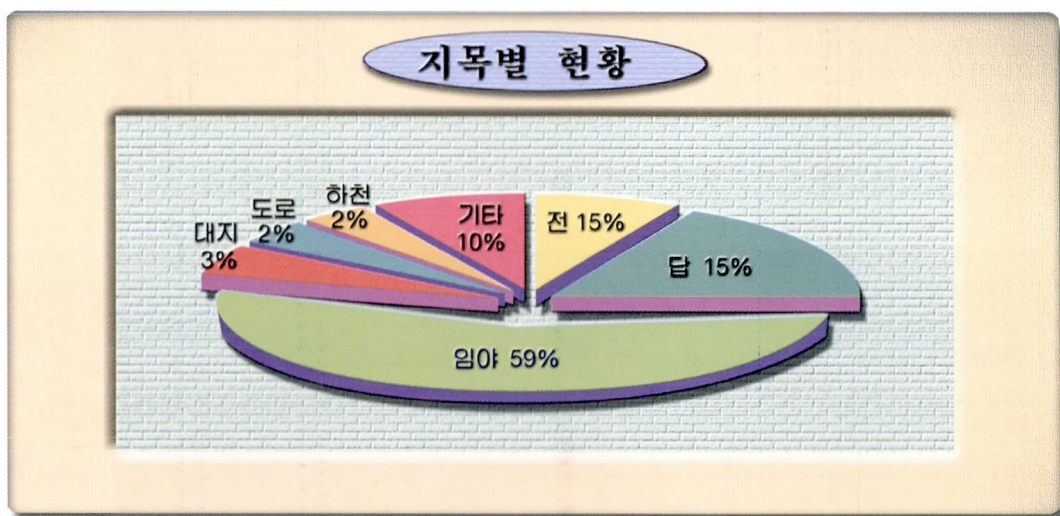
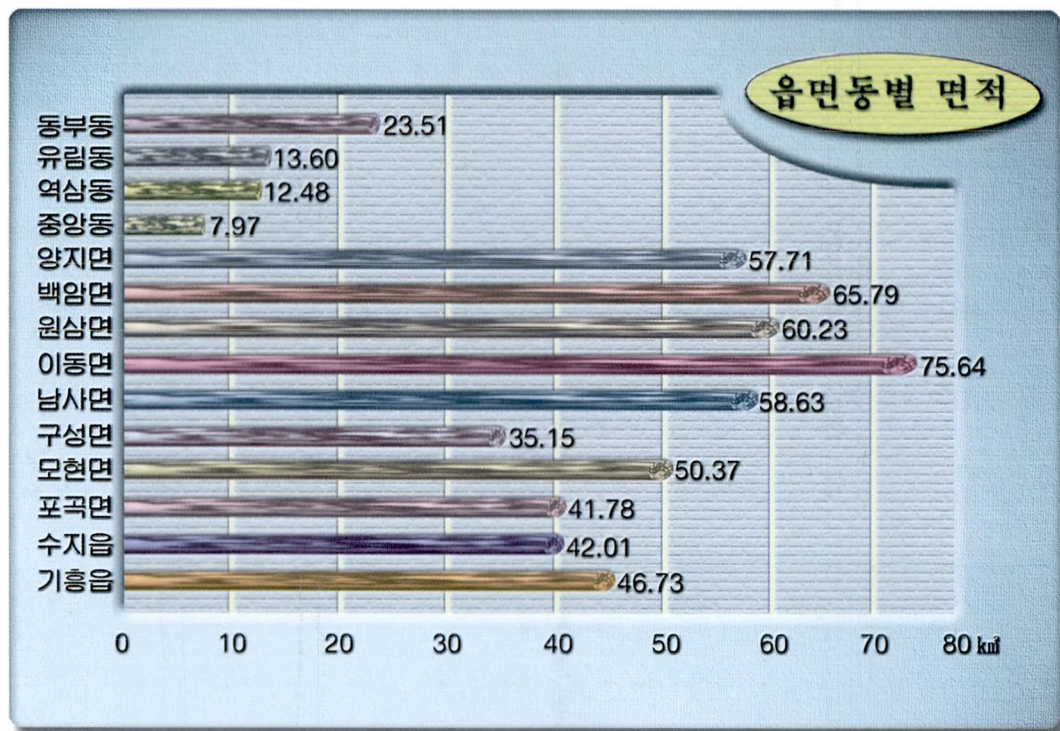
## 이용자를 위하여

1. 이 연보는 1998년 12월 31일, 또는 연간을 기준으로 하여 편집한 것이나 이에 따르지 않는 것은 따로 기준을 표시하였음.
2. 이 연보에 수록되어 있는 자료는 시 각실과소 및 산하기관과 유관기관에서 제공된 것이며 각 자료마다 출처를 표시하였음.
3. 각 표의 상란(上欄)에 최근 누년(累年)의 통계를 기록하여 변천 상태(變遷狀態)를 알 수 있도록 하였음.
4. 통계표중 전년판 연보내용과 일치되지 않는 부분은 이번에 정정한 것임.
5. 통계표중 “-” 부호는 해당 숫자가 없는 것을 표시한 것이며 “...” 부호는 해당 미상(未詳)의 표시임.
6. 각 표의 내용을 상세히 알고자 하는 사항 또는 의문이 있을 경우에는 자료 제출기관이나 용인시청 기획예산담당관실 법무통계계에 문의하시기 바람.

# Information

1. This Yearbook has been edited on the basis of december 1997 or annual report, listed otherwise has been marked basis separately.
2. The materials contained herein has been provided from each department of the district office and subordinate and other related organizations. And each data have been marked from its sources.
3. Latest statistical records was made in the top blocks of each list and able to notice the status of changed, decreased or increased.
4. Some of the articles not corresponding with the contents of last year have been revised this time.
5. The marking “\_\_\_\_\_” in the statistic list indicates no appropriate figure and “.....” indicates unknown.
6. In case of any article or question are for which further information required. Please contact with the submitted official of materials provided or planning office.

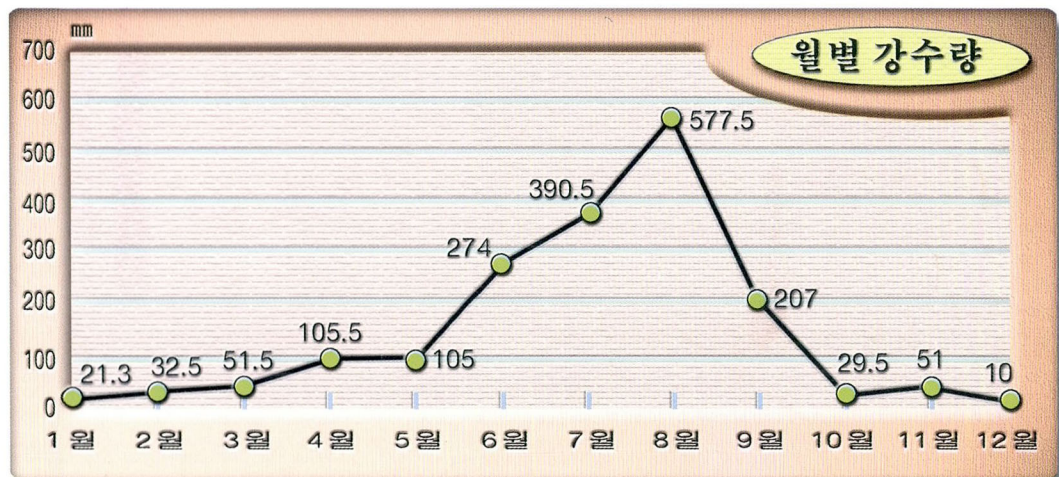
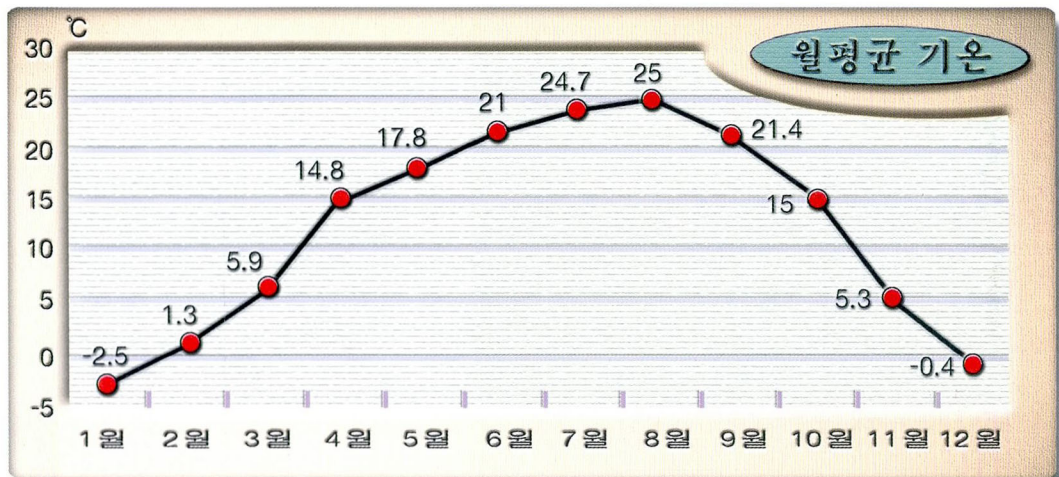
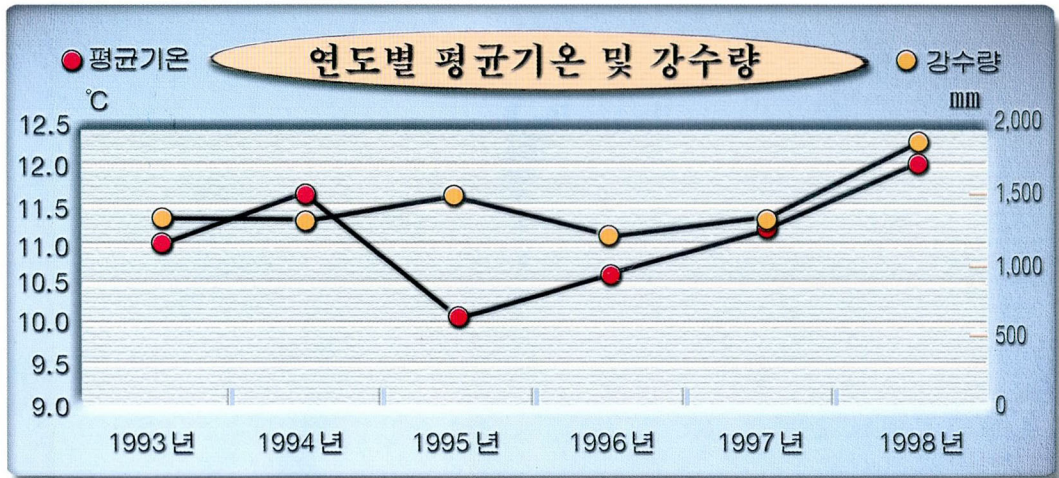
# 1. 토지



구 분	전 국	경 기 도	용 인 시
면적 (km <sup>2</sup> )	99,407.9	10,136.2	591.6



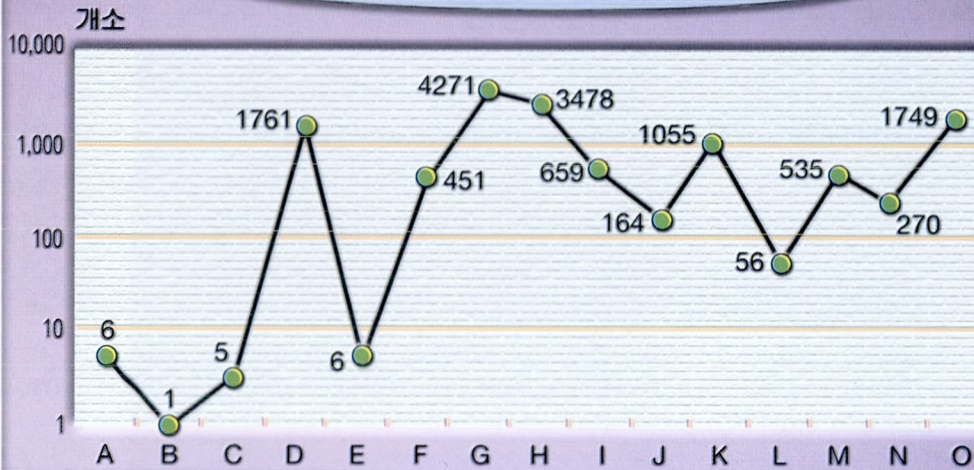
## 2. 기상개황



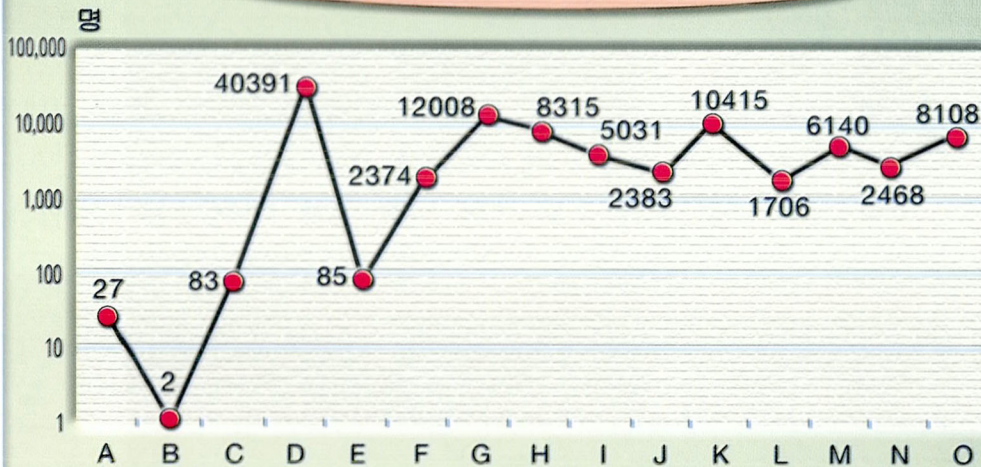


### 3.사업체현황

산업대분류별 사업체수



산업대분류별 종사자수



★ 참고

A = 농업, 수렵업 및 임업

B = 어업

C = 광업

D = 제조업

E = 전기, 가스 및 수도사업

F = 건설업

G = 도소매 및 소비자용품 수리업

H = 숙박 및 음식점업

I = 운수, 창고, 통신업

J = 금융 및 보험업

K = 부동산임대 및 사업서비스업

L = 공공행정, 국방 및 사회보장행정

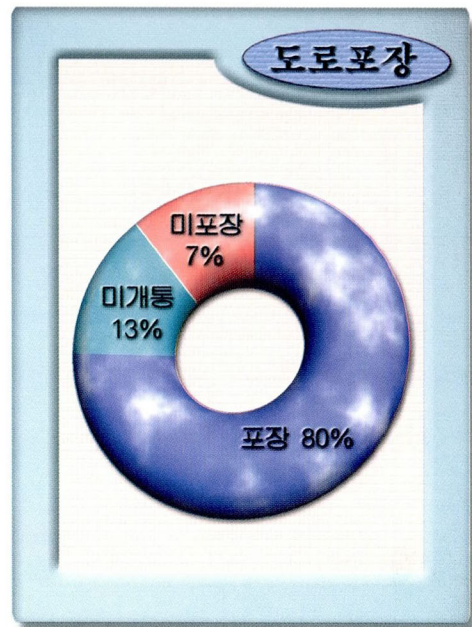
M = 교육서비스업

N = 보건 및 사회복지사업


O = 기타공공, 사회 및 개인서비스



## 4. 도로

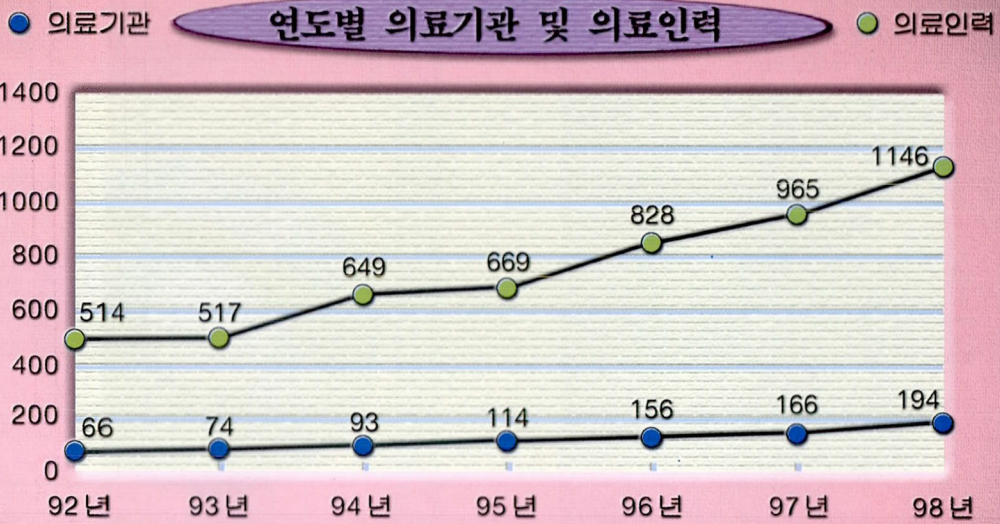


## 5. 주택

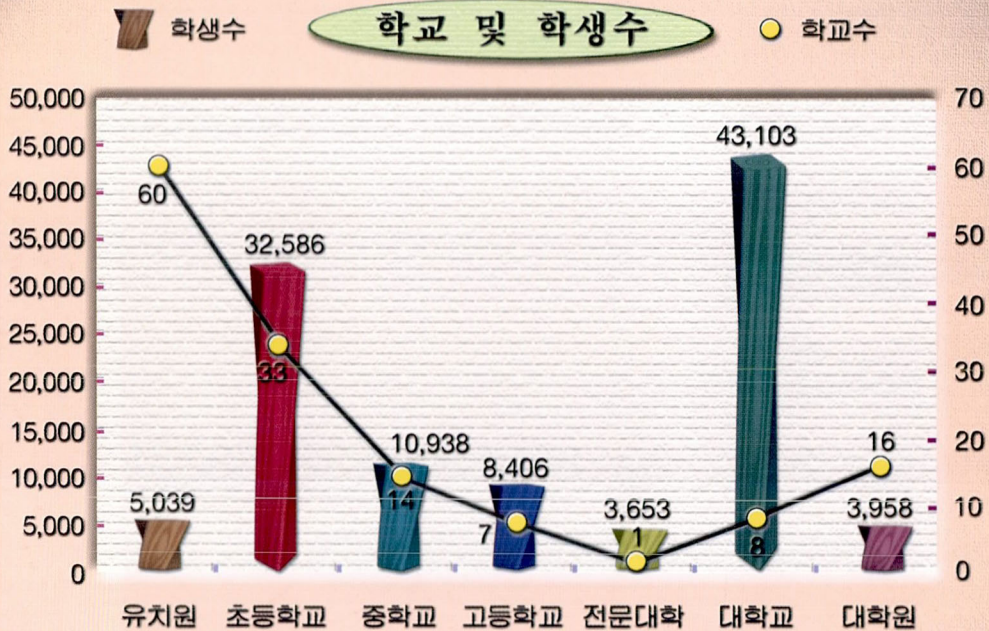




## 6. 의료



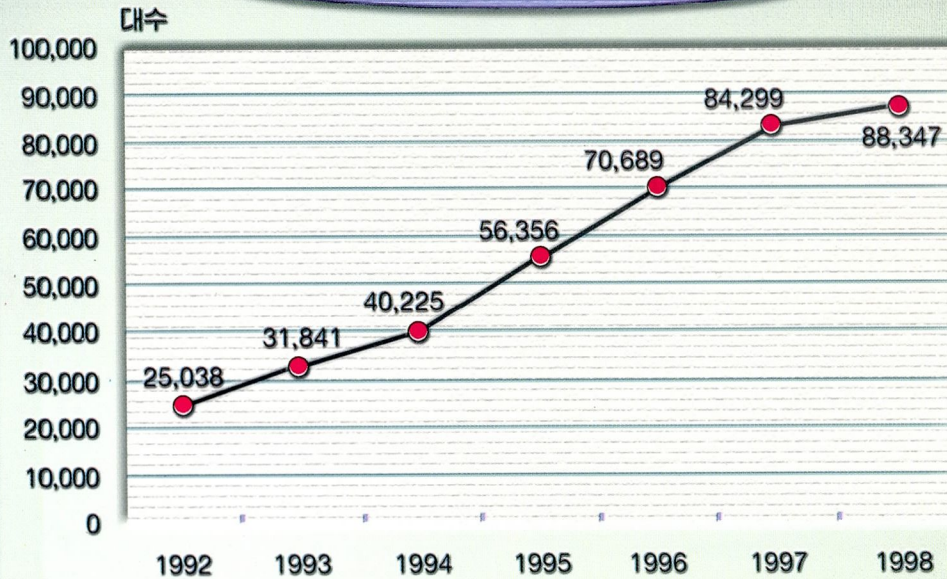
## 7. 교육





## 8. 자동차

연도별 자동차등록 추이



종류별 자동차수



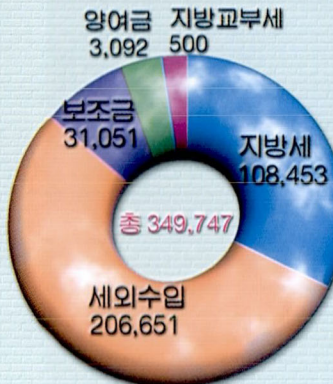
총자동차수 88,347대

용도별 자동차수



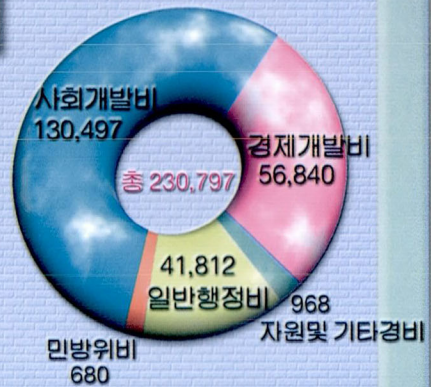
## 9. 개정

### 일반회계 세입결산

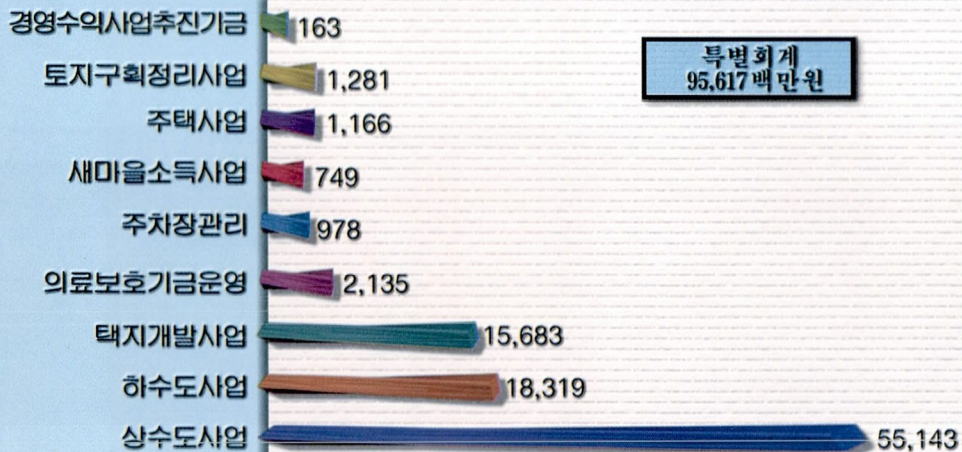


단위: 백만원

### 일반회계 세출결산



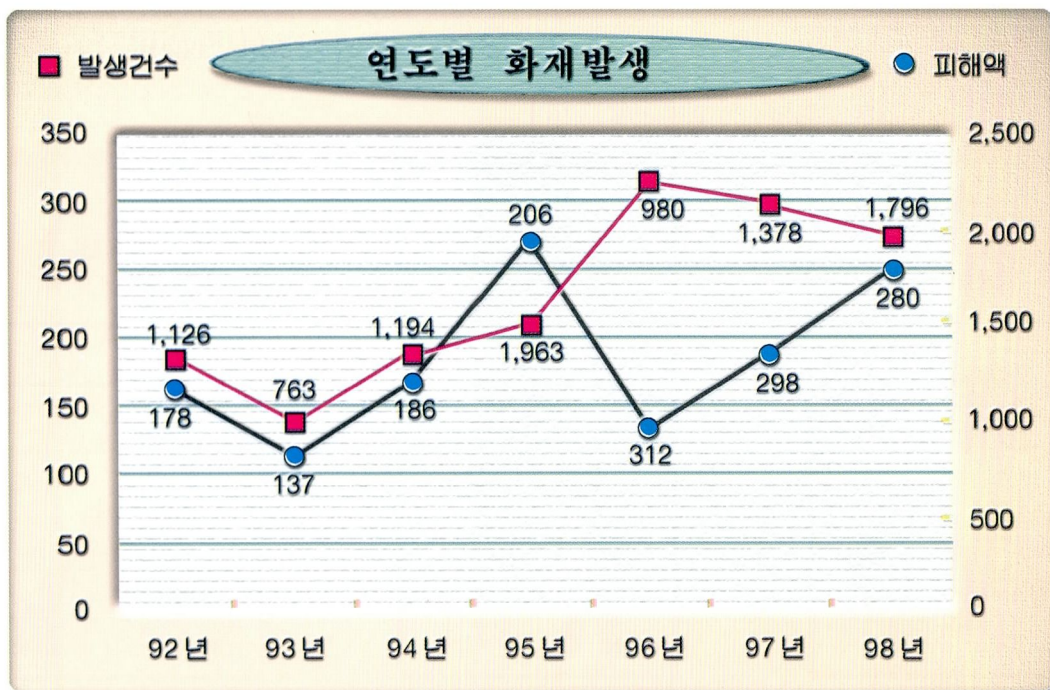
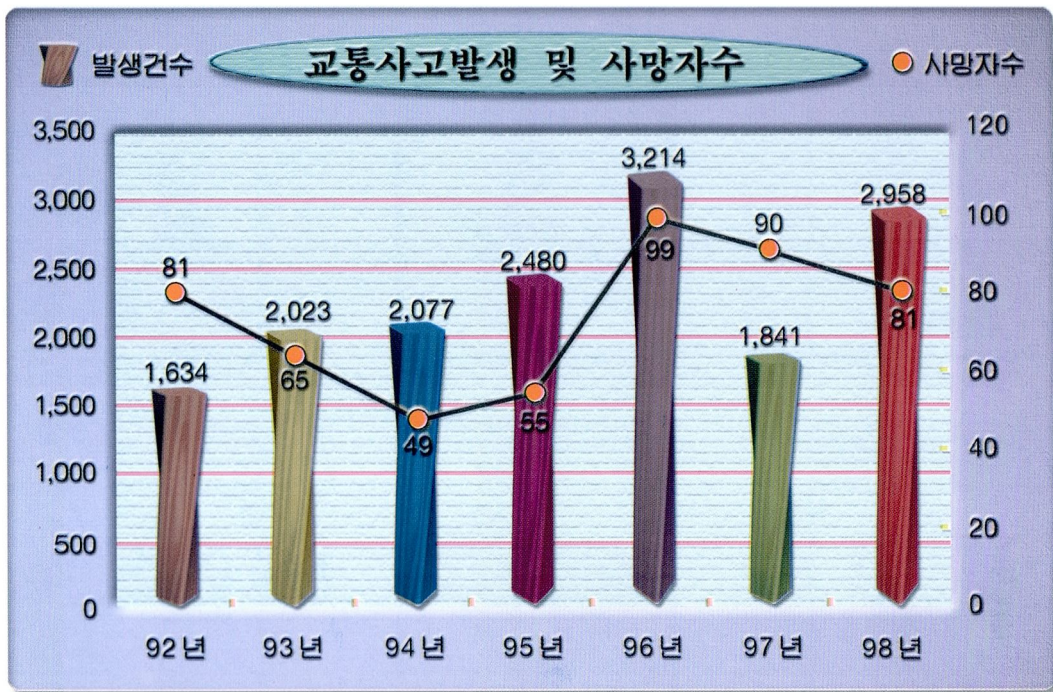
### 특별회계 예산



백만원



## 10. 교통사고 및 화재발생




## 용인시의 하루


출 생  
1일 14.3명



사 망  
1일 3.7명



혼 인  
1일 6.4쌍




인 구 이 동  
1일 358명




이 혼  
1일 1.8쌍




쓰 레 기 수 거  
1일 267톤



우 편 물  
1일 99천통



유 류 소 비 량  
1일 847.5 kl



화 재 발 생  
1일 0.8건



주 택  
1.03가구당1주택



의 사  
1,362명당1명



의 료 기 관  
1,650명당1개소





여

백

여

백

# 차 례

## ARRANGEMENT

<b>II. 연혁</b>	<b>HISTORY</b>	
1. 우리시의 연혁	HISTORY OF OUR CITY	34
<b>III. 토지 및 기후</b>	<b>LAND AND CLIMATE</b>	
1. 위치	LOCATION	48
2. 행정구역	ADMINISTRATIVE DISTRICTS	50
3. 토지지목별 현황	LAND CLASSIFICATIONS	52
4. 일기일수	RECORD OF WEATHER DAYS	58
5. 기상개황	SUMMARY OF METEOROLOGICAL DATA	60
6. 강수량	PRECIPITATION	62
<b>IV. 인구</b>	<b>POPULATION</b>	
1. 인구추이	POPULATION TRENDS	64
2. 주민등록인구	POPULATION BY RESIDENT REGISTRATION	66
3. 법정리·동별 세대 및 인구	HOUSEHOLDS AND POPULATION BY RI/DONG	68
4. 연령별(5세계급) 및 성별인구	POPULATION BY AGE GROUP AND SEX	74
5. 인구동태	VITAL STATISTICS OF POPULATION	80
6. 인구가동	INTERNAL MIGRATION	82
7. 주민등록 전입지별 인구가동(용인시←타시도)	MIGRATION BY PROVINCE OF ORIGIN	84
8. 주민등록 전출지별 인구가동(용인시→타시도)	MIGRATION BY PROVINCE OF DESTINATION	84
9. 주요국적별 외국인 등록현황	REGISTERED FOREIGNERS BY NATIONALITY	86
<b>V. 노동</b>	<b>LABOR</b>	
1. 노동조합	LABOR UNION CHAPTERS, BRANCHES	88

2. 읍면동별 노동조합	EUB/MYON/DONG LABOR UNION	90
3. 산업연맹별 노동조합	CHAPTERS, BRANCHES LABOR UNIONS BY INDUSTRIAL FEDERATION	92
4. 상공회의소 현황	STATUS OF THE CHAMBER OF COMMERCE AND INDUSTRY	96
<b>V. 사업체</b>	<b>SUMMARY OF INDUSTRIES</b>	
1. 산업대분류별 사업체 총괄	SUMMARY OF INDUSTRIES BY CLASSIFICATION	98
2. 종사자규모별 사업체수 및 종사자수	NUMBER OF ESTABLISHMENTS AND EMPLOYEES BY INDUSTRY BY EUB/MYON/DONG	100
3. 산업별·읍면동별 사업체수 및 종사자수	NUMBER OF ESTABLISHMENTS AND EMPLOYEES BY INDUSTRY, BY EUB/MYON/DONG	102
<b>VI. 농림수산업</b>	<b>AGRICULTURE, FORESTRY AND FISHING</b>	
1. 농가 및 농가인구	FARM HOUSEHOLDS AND FARM POPULATION	106
2. 경지면적	AREA OF CULTIVATED LAND	106
3. 농업진흥지역 지정	DESIGNATION OF AGRICULTURAL DEVELOPMENT AREAS	108
4. 농지개량조합	FARMLAND IMPROVEMENT ASSOCIATION	108
5. 농지전용허가 현황	PERMISSION OF FARMLAND DIVERSION	110
6. 산림형질변경 용도별 허가 현황	PERMISSION OF FOREST CHARACTERISTIC CHANGE	112
7. 식량작물 생산량(정곡)	FOOD CROP PRODUCTION	114
8. 미곡	RICE	116
9. 맥류	WHEAT & BARLEY	118
10. 잡곡	MISCELLANEOUS GRAINS	118
11. 두류	LEGUMES	120



12. 서류	POTATOES	122
13. 채소류 생산량	VEGETABLE PRODUCTION	124
14. 특용작물 생산량	OIL AND CASH CROPS PRODUCTION	126
15. 과실류 생산량	FRUIT PRODUCTION	128
16. 추곡수매실적(정곡)	GOVERNMENT PURCHASE OF FALL GRAIN	130
17. 정부관리양곡(조곡) 보관창고	CROP WAREHOUSE SUNDER GOVERNMENT MANAGEMENT	132
18. 농업협동조합	DISTRIBUTION OF AGRICULTURAL COOPERATIVE ASSOCIATIONS	134
19. 농업용기구 및 기계보유	AGRICULTURAL EQUIPMENT AND MACHINERY	135
20. 농기계 이용조직	AGRICULTURAL EQUIPMENTS USAGE	138
21. 비료공급	SUPPLY OF ARTIFICIAL FERTILIZER	140
22. 가축사육가구 및 마리	NUMBER OF FARM HOUSEHOLDS AND NUMBERS OF LIVESTOCK, POULTRY AND OTHER ANIMALS	142
23. 가축전염병 발생	CASES OF INFECTIOUS DISEASE IN LIVESTOCK	144
24. 가축전염병 예방주사 실시	LIVESTOCK VACCINATED AGAINST INFECTIOUS DISEASES	144
25. 수의사 분포	DISTRIBUTION OF VETERINARIANS	146
26. 도축검사	INSPECTION OF SLAUGHTERED LIVESTOCK	148
27. 배합사료 생산	PRODUCTION OF ASSORTED FEED	148
28. 소유별 임야면적	FOREST LAND AREA BY OWNERSHIP	150
29. 임상별 산림면적	FOREST LAND AREA BY FOREST TYPE	152
30. 임상별 임목축적	GROWING STOCK BY FOREST TYPE	154
31. 임산물 생산량	PRODUCTION OF FOREST PRODUCTS	156
32. 사방사업	EROSION CONTROL	158
33. 조림	REFORESTATION	160
34. 산림피해	DAMAGE TO FORESTS	162
35. 어선보유	FISHING BOATS	164

## VII. 광공업

1. 광업 및 제조업
2. 사업체 규모별 광업 및 제조업
3. 제조업 중분류별 사업체수 및 종사자수
4. 광종별 광구수
5. 광산물 생산
6. 유류 소비량

## MINING AND MANUFACTURING

MINING AND MANUFACTURING	166
MINING AND MANUFACTURING BY SIZE OF WORKFORCE	172
NUMBER OF ESTABLISHMENTS, WORKERS BY DIVISION OF MANUFACTURING	186
MINE LOT BY MINERAL TYPE	190
PRODUCTION OF MINERAL PRODUCTS	192
OIL CONSUMPTION	194

## VIII. 전기·가스·수도

1. 용도별 전력사용량
2. 제조업 중분류별 전력 사용량
3. 가스공급량
4. 상수도
5. 상수도관
6. 급수사용량
7. 급수사용료 부과
8. 하수도
9. 하수사용료 부과

## ELECTRICITY · GAS · WATERWORKS

CONSUMPTION OF ELECTRIC POWER BY INDUSTRIAL USE	196
ELECTRIC POWER CONSUMPTION BY MANUFACTURING	198
GAS SUPPLY	200
WATER SUPPLY	202
WATER SUPPLY EQUIPMENT	204
AMOUNT OF WATER USED	206
ASSESSMENT OF WATER USED	206
SEWERAGE	208
ASSESSMENT OF SEWAGE USED	210

## IX. 유통·금융·보험 및 기타서비스

1. 시장분포
2. 금융기관
3. 금융기관 예금, 대출 및 어음
4. 새마을 금고

## TRADE · BANKING · INSURANCE AND OTHER SERVICES

MARKET DISTRIBUTION	212
BANKING INSTITUTIONS	214
DEPOSITS, LOANS AND BILLS OF BANKING INSTITUTIONS	218
SAMMAEUL FUNDS	220

## X. 주택·건설 DWELLING & CONSTRUCTION

1. 주택의 종류	DWELLING BY TYPE OF HOUSING	222
2. 주택의 점유형태별	DWELLING BY TYPE OF OCCUPANCY	222
3. 건축허가	BUILDING PERMITS	224
4. 아파트 건립(허가)	APARTMENT HOUSE CONSTRUCTION(PERMIT)	228
5. 토지거래 허가 및 신고	PERMISSION AND NOTIFICATION FOR LAND TRANSACTION	230
6. 토지거래 현황	STATUS OF LAND TRNSACTIONS	232
7. 개발제한구역	GREEN BELT	234
8. 도시계획	CITY PLANNING	236
9. 공원	PARKS	240
10. 하천	RIVERS	242
11. 하천부지점용	USAGE OF RIVER SITES	244
12. 도로	ROADS	246
13. 도로시설물	ROAD FACILITIES	248
14. 교량	BRIDGES	250
15. 건설장비	EQUIPMENT FOR CONSTRUCTION	252

## XI. 교통·관광·정보통신 TRANSPORTATION · TOURISM INFORMATION TELECOMMUNICATIONS

1. 자동차 등록	REGISTERED MOTOR VEHICLES	254
2. 영업용자동차 업종별 수송	TRANSPORTATION BY COMMERCIAL MOTOR VEHICLES	256
3. 주차장	PARKING AREAS	258
4. 노선별·차종별 교통량	VOLUME OF TRAFFIC	260
5. 관광사업체 등록	REGISTRATION OF TOUR AGENCIES	262
6. 월별 관광객수 및 관광수입	NUMBER OF TOURISTS AND TOURISM REVENUE	264
7. 주요관광지별 관광객수 및 관광수입	NUMBER OF TOURIST AND TOURIST REVENUES	266

8. 우편시설	POSTAL SERVICES	268
9. 우편물취급	MAIL HANDLING	270
10. 우편요금수입	MAIL SERVICE REVENUES	272
11. 국내 전보취급	DOMESTIC TELEGRAMS SENT AND RECEIVED	274
12. 전화사용	TELEPHONE USE	276
13. 전화시설 및 가입자수	TELEPHONE FACILITIES AND SUBSCRIBERS	278
14. 행정전산장비 보유	ADMINISTRATIVE ON-LINE INFORMATION SYSTEMS	280
<b>XI. 보건 및 사회보장</b>	<b>HEALTH AND SOCIAL SECURITY</b>	
1. 의료기관	MEDICAL FACILITIES	282
2. 의료기관종사 의료인력	NUMBER OF EMPLOYED MEDICAL PERSONNEL	284
3. 보건소 인력	NUMBER OF STAFF IN HEALTH CENTERS	286
4. 보건지소 및 보건진료소 인력	NUMBER OF STAFF IN HEALTH SUBCENTERS AND HEALTH CARE CENTERS	288
5. 부정의료인 단속실적	REGULATION OF ILLEGAL MEDICAL PRACTIONERS	290
6. 부정의료기관 단속실적	REGULATION OF ILLEGAL INSTITUTIONS	290
7. 의약품등 제조업소 및 판매업소	MANUFACTURING CENTERS AMD STORES DISTRIBUTING	292
8. 식품위생 관계업소	NUMBER OF LICENSED FOOD ESTABLISHMENTS	294
9. 공중위생 관계업소	NUMBER OF LICENSED ESTABLISHMENTS	298
10. 예방접종	NUMBER OF VACCINATIONS	302
11. 법정전염병 발생 및 사망	CASES AND DEATHS DUE TO COMMUNICABLE DISEASES	304
12. 나환자 보건소 등록	LEPROSY PATIENTS	306

13. 결핵환자 보건소 등록	REGISTERED T.B. PATIENTS AT HEALTH CENTERS	308
14. 가족계획사업 실적	OUTCOME OF FAMILY PLANNING PROGRAMS	310
15. 모자보건사업 실적	MATERNAL AND CHILD HEALTH PROGRAMS	312
16. 의료보험 조합 및 수혜자	NUMBER OF MEDICAL INSURANCE ASSOCIATIONS AND BENEFICIARIES	314
17. 국민연금 가입자	NATIONAL PENSION RECIPIENTS	316
18. 국가보훈대상자	NUMBER OF PATRIOTS AND VETERANS	318
19. 국가보훈대상자 취업	VOCATIONAL COUNSELING OF PATRIOTS AND VETERANS	320
20. 국가보훈대상자 자녀취학	EDUCATIONAL BENEFITS FOR CHILDREN OF PATRIOTS AND VETERANS	320
21. 사회복지시설	SOCIAL WELFARE FACILITIES	322
22. 경로당(노인정)	SENIOR CITIZEN CENTERS	324
23. 노인복지시설 수용	STATUS OF WELFARE INSTITUTIONS FOR THE AGED	326
24. 생활보호대상 실적	WELFARE RECIPIENTS	328
25. 여성상담실시	COUNSELING PROGRAMS FOR WOMEN	330
26. 소년소녀가장 세대	NUMBER OF FAMILIES HEADED BY CHILDREN	332
27. 아동복지시설 수용	STATUS OF CHILD WELFARE INSTITUTIONS	334
28. 장애인복지시설 수용	STATUS OF INSTITUTIONS FOR THE HANDICAPPED	336
29. 가정의례업소	NUMBER OF RITUAL-RELATED BUSINESSES	338
30. 장애인 등록 현황	REGISTERED DISABLED PERSONS AT HEALTH CENTERS	340
31. 묘지 및 납골시설	CEMETERIES AND FUNERAL CRYPTS	342

## **XII. 환경**

## **ENVIRONMENT**

1. 환경오염물질 배출시설	ENVIRONMENTAL POLLUTION CONTROL FACILITIES	344
2. 환경오염배출시설 단속 및 행정조치	ENVIRONMENTAL POLLUTION FACILITY AND ADMINISTRATIVE CONTROLS	346
3. 쓰레기 수거	GARBAGE DISPOSAL	348
4. 생활폐기물 매립지	LANDFILL OF GENERAL WASTE	350
5. 분뇨수거	HUMAN WASTE DISPOSAL	352
6. 하수처리장 및 처리시설	PERFORMANCE OF SEWAGE TREATMENT PLANTS	354

## **XIV. 교육 및 문화**

## **EDUCATION AND CULTURE**

1. 학교총개황	SUMMARY OF SCHOOLS	356
2. 유치원	KINDERGARTENS	358
3. 초등학교	ELEMENTARY SCHOOLS	360
4. 중학교(국·공립)	MIDDLE SCHOOLS(PUBLIC)	362
5. 중학교(사립)	MIDDLE SCHOOLS(PRIVATE)	362
6. 일반계고등학교(국·공립)	ACADEMIC HIGH SCHOOLS(PUBLIC)	364
7. 일반계고등학교(사립)	ACADEMIC HIGH SCHOOLS(PRIVATE)	364
8. 실업계고등학교(국·공립)	VOCATIONAL HIGH SCHOOLS(PUBLIC)	366
9. 실업계고등학교(사립)	VOCATIONAL HIGH SCHOOLS(PRIVATE)	366
10. 전문대학	JUNIOR COLLEGES	368
11. 대학(교)	COLLEGES & UNIVERSITIES	370
12. 대학원	GRADUATE SCHOOLS	372
13. 적령아동취학	STATUS OF SCHOOL-AGE CHILDREN	374
14. 사설학원	PRIVATE TRAINING INSTITUTIONS	376
15. 공공도서관	PUBLIC LIBRARIES	378
16. 박물관(물질별 분류)	MUSEUMS	380
17. 문화재	CULTURAL PROPERTIES	382
18. 종교단체	RELIGIOUS INSTITUTIONS	384
19. 예술단	ARTISTIC ORGANIZATION	386
20. 문화공간	CULTURAL SPACES	388



21. 체육시설	PUBLIC SPORTS FACILITIES	390
22. 청소년수련시설	YOUTH CAMP FACILITIES	394
23. 언론매체	PRESS MEDIA	396
24. 출판사 및 인쇄소 등록	REGISTRATION OF PUBLISHING HOUSES AND PRINTING COMPANIES	398

## **XV. 재정 PUBLIC FINANCE**

1. 국세징수	COLLECTION OF NATIONAL TAXES	400
2. 지방세 부담	BURDEN OF LOCAL TAXES	402
3. 지방세 징수	COLLECTION OF LOCAL TAXES	404
4. 예산결산 총괄	SUMMARY OF BUDGET AND SETTLEMENT	408
5. 일반회계 세입결산	REVENUE SETTLEMENT OF GENERAL ACCOUNTS	410
6. 일반회계 세출결산	EXPENDITURE SETTLEMENT OF GENERAL ACCOUNTS	410
7. 특별회계 예산결산	BUDGET SETTLEMENT OF SPECIAL ACCOUNTS OF PROVINCE	412
8. 교육비 특별회계 세입결산	REVENUE SETTLEMENT OF SPECIAL ACCOUNTS FOR EDUCATION	414
9. 교육비 특별회계 세출결산	EXPENDITURE SETTLEMENT OF SPECIAL ACCOUNTS FOR EDUCATION	416
10. 용도별 공유재산	MUNICIPAL PROPERTY OF PROVINCES	418
11. 종류별 공유재산	MUNICIPAL PROPERTY OF KINDS	420

## **XVI. 공공행정 및 사법 PUBLIC ADMINISTRATION & JUSTICE**

1. 공무원 총괄	SUMMARY OF GOVERNMENT EMPLOYEES	424
2. 본청 공무원	GOVERNMENT EMPLOYEES OF CITY	426
3. 의회사무국 · 직속기관 · 사업소 공무원	GOVERNMENT EMPLOYEES OF ASSEMBLY · DIRECTLY CONNECTED · AGENCY OFFICES	430
4. 읍 · 면 · 동 공무원	GOVERNMENTH EMPLOYEES OF EUB · MYON · DONG	432

5. 소방공무원	FIRE OFFICIALS	434
6. 퇴직사유별 공무원	RETIRED GOVERNMENT EMPLOYEES BY CAUSE	436
7. 공무원 훈련자	EMPLOYEES TRAINING	438
8. 관내관공서 및 주요기관	NUMBER OF GOVERNMENT & PUBLIC OFFICES & PRIMARY AGENCIES	442
9. 민원서류처리	DISPOSED NUMBER OF CIVIL-REQUEST DOCUMENTS	446
10. 여권발급	PASSPORT ISSUE	446
11. 범죄발생 및 검거	CRIMINAL OFFENSES AND ARRESTEDS	448
12. 연령별 피의자	SUSPECTS BY AGE BACKGROUND	450
13. 학력별 피의자	SUSPECTS BY EDUCATION BACKGROUND	452
14. 소년범죄	JUVENILE DELINQUENCY	454
15. 외국인 범죄	CRIMINAL OFFENSES BY FOREIGNERS	456
16. 화재발생	FIRE INCIDENTS	458
17. 원인별 화재발생	FIRE INCIDENTS BY CAUSE	460
18. 장소별 화재발생	FIRE INCIDENTS BY PLACE	462
19. 소방장비	FIRE EQUIPMENT	464
20. 소방구급 및 구조활동	ACTIVITIES OF FIRE DEPARTMENT	466
21. 재난사고발생 및 피해현황	STATUS OF DISASTER ACCIDENTS AND DAMAGES	468
22. 교통사고발생(자동차)	TRAFFIC ACCIDENTS(AUTOMOBILE)	470
23. 자동차단속 및 처리	INSPECTION AND HANDLING OF VEHICLES	472
24. 운전면허소지자	NUMBER OF DRIVER'S LICENSE HOLDERS	474
25. 풍수해 발생	DAMAGES FROM STORMS AND FLOODS	476

## **XVIII. 부록**

1. 기구표	ORGANIZATION	478
2. 용인시 행정구역	LIST OF ADMINISTRATIVE DISTRICT OF YONG-IN CITY	481
3. 역대 군수 명단	LIST OF NAMES DISTRICT COUNTY HEADMAN SUCCESSIVE GENERATION	482
4. 역대시장	LIST OF SUCCESSIVE MAYOR	483
5. 문화유적	CULTURAL REMAINS	484

- I. 연혁
- II. 토지 및 기후
- III. 인구
- IV. 노동
- V. 사업체
- VI. 농림수산업
- VII. 광공업
- VIII. 전기 · 가스 · 수도
- IX. 유통 · 금융 · 보험 및 기타서비스
- X. 주택 · 건설
- XI. 교통 · 관광 · 정보통신
- XII. 보건 및 사회보장
- XIII. 환경
- XIV. 교육 및 문화
- XV. 재정
- XVI. 공공행정 및 사법
- XVII. 부록

# 1. 연 혁

## 1. 우리시의 연혁

연대(시대)	연 혁 및 유 래
총 설	용인시는 본래 용구현(龍駒縣)과 처인현(處仁縣)을 합치고, 용구(龍駒)에서 “용(龍)”자와 처인(處仁)의 “인(仁)”자를 합쳐 용인현(龍仁縣) 이라고 칭하다가 후에 양지군(陽智郡)을 합쳐 오늘날의 용인시(龍仁市)가 되었다.
백제시대	용인지방은 부족국가시대 이래 광주지방(廣州地方)과 깊은 관계를 맺어 왔다. 일찍이 온조왕(溫祖王)이 하남 위례성(下南慰禮城)에서 즉위한 이후 계속 백제(百濟)의 영토에 속하였다.
475년	<p>용인지방이 용구현(龍駒縣)이란 명칭으로 기록상에 나타난 것은 서기 475년(고구려 장수왕 63년)이며 이것이 最初이다. 이 해에 고구려 제20대 장수왕은 3만의 대군을 이끌고 남정(南征)하여 백제의 왕도인 한성을 점령하고 아단산성(阿旦山城)(현 : 위커힐일대)에서 백제 제21대 개로왕을 죽였다. 이때 고구려는 새로운 점령지인 용인지방을 중앙집권적 군·현 제도(郡·縣制度)에 따라 구성현(駒城縣)으로 명명(命名)하고 자국의 영토로 귀속시킴으로 비롯되었다.</p> <p>[용구현(龍駒縣)을 일명 멸오현(滅烏縣)이라 했던 별칭(別稱)이 기록상에 나타나는데, 이것은 백제때의 용인 지명으로 우리말의 “말아”를 한자음으로 표기한 것이며 고구려가 편입한 새로운 영토를 구성(駒城)으로 한 것도 “말아”를 한자음으로 표기한 것으로 “말아” 또는 “말”은 마루(宗) 와의 동의어로서 크다(大)와 높다(上)의 의미가 포함된다고 풀이할 때 구성(駒城)은 큰성(大城)이라는 의미를 갖는다.]</p>

# I . History

## 1. Hostory of our city

Era (period)	History and the source
Introduction	<p>Originally YongIn city was combined with YongGu-Hyon and ChoIn-Hyon. They called it YongIn-Hyon which was combined with "Yong" from the word YongGu, and "In" from the word ChoIn. After that, it was combined with YangJi-Gun so it became YongIn city today.</p>
The era of BaekJae	<p>The district of YongIn have made a deep alience with the district of KwangJu, since the era of the tribe nation. The district of YongIn was subjected to the territory of BaekJae after the King of OnJo acceded to the throne, while he was at the castle of WiRae in HaNam.</p>
475 A.D	<p>The district of YongIn was first kept on record under the name of YongGu-Hyon in 475 A.D. (King JangSu of KoGuRyo 63,) At that time, King JangSu who was 20th generation in KoGuryo, occupied the royal capital HanSong of BaekJae as he went to the south with a force of 30,000 soldiers under his command. And then in the castle of HaDan(the present area of Walkerhill), he killed the King GaeRo who was 21st generation in BaekJae. KoGuRyo named the new occupied territory, the district of YongIn, KuSong-Hyon according to the centralization of administrative power. And YongGu-Hyon was dated from subordinating KuSong to their territory.</p> <p>〈On the record, YongGu-Hyon had a another name called MyurOh-Hyon. During the period of BaekJae, a place named YongIn transcribed korean "mar a" chinese characters</p>

연대(시대)	연 혁 및 유 래
7 5 7 년	삼국이 통일되어 신라의 통치를 받게된 龍仁은 서기 757년(신라 경덕왕 16年)에 1주(州), 1소경(小京), 28군(郡), 46현(縣)을 한주(漢州)(現 : 廣州)의 영현(領縣)으로 할 때(전국에 九州설치), 龍仁을 이에 속하게 하였고, 구성(駒城)을 거서(巨黍)로 고쳤다. 이때에도 크다는 뜻의 “말아”를 “거(巨)”로 표기하였다.
9 4 0 년	그 후 신라(新羅)가 망하고 고려 태조(高麗 太祖)가 즉위하자, 서기 940년(고려 태조 23년 3월) 광주를 대도독부(大都督府)로 하고 전국의 주(州), 부(府), 군(郡), 현(縣)의 명칭을 고칠 때 용구현(龍駒縣)이라 하였다.
1 1 7 2 년	고려(高麗) 제8대 현종(顯宗) 9年인 서기 1018년에 전국을 8목(牧), 56지주군사(知州郡事), 28진장(鎭將), 20현령(縣令)으로 개편할 때 용인(龍仁)을 광주목(廣州牧) 임내(任內)에 두었다. 이로부터 154년이 경과한 서기 1172년(明宗2年)에 와서야 廣州에서 분리하여 감부(監務)를 두고 현감(縣監)으로 보직(補職)하였다.
1 3 9 7 년	처인현(處仁縣)은 본래 수원부(水源府)에 속해있던 부곡(部曲)이었는데 처인(處仁)이란 명칭은 이미 고려 현종(高麗 顯宗)때에도 그렇게 불리워졌다. [처인부곡(處仁部曲)은 당시 용구현(龍駒縣) 남쪽 25리에 있었던 곳으로 조선조(朝鮮朝) 태조(太祖) 6년인 서기 1397년에 와서야 현령(縣令)으로 보직(補職)하였다.]
1 3 9 9 년	한편 양지현(陽智縣)은 본래 水州(現 : 水源)의 양량촌부곡(陽良村部曲) 이었다가 朝鮮 正宗 2년인 서기 1399년에 양지현



Era (period)	History and the source
475 A.D	phonetically, and it also transcribed korean "mar a" chinese characters phonetically which they called a new dominion KuSong that was incorporated into KoGuRyo. KuSong meant "big castle" when it was interpreted that "mar a" or "mar" are synonyms for "ma ru" which means large and high.
757 A.D.	YongIn was ruled by the Shilla Dynasty that unified the three kingdoms. In 757 A.D.(16th year of King KyongDok), Han-Ju(present : KwangJu) was consisted of 1 Ju, 1 SoKyong, 28 Gun, 46 Hyon, and YongIn was subjected to Han-Ju. They renamed KuSong to KoSo. At this time they marked "Ko" as the meaning of "Mar a" which means large.
940 A.D	Then, while the first King of KoRyo came to the throne after Shilla perished, in 940 A.D. (23rd year of King TaeJo of KoRyo Dynasty on March) KwangJu was named DaeDoDok-Bu. They called it YongGu-Hyon when it changed the name of Ju, Bu, Gun, Hyon.
1172 A.D	The 8th King HyonJong on his 9th rule year on 1018 A.D., when KoRyo reorganized the whole country to 8 Mok, 56 JiJuGunSa, 28 JinJang, 20 HyonRyong, they put YongIn under KwangJu-Mok. In 1172 A.D.(2nd year of King MyongJong), after 154 years had passed, YongIn was seperated from KwangJu and assigned to HyonGam for the first time.
1397 A.D.	Originally, ChoIn-Hyon was an area which belonged to SuWon-Boo, the name of ChoIn was given to the area since the time of King HyonJong in KoRyo

연대(시대)	연 혁 및 유 래
1399년	(陽智縣)으로 승격(昇格)되었으며 太宗 13년인 서기 1413년 광주부(廣州府) 관할구역(管轄區域)인 추계향(秋溪鄉)(現 : 秋溪里)으로 치소(置所)를 옮겼다.
1413년	<p>조선조(朝鮮朝)에 이르러서는 태종(太宗) 13년인 서기 1413년에 용구현(龍駒縣)과 처인현(處仁縣)을 합쳤다. 이 때 용구(龍駒)의 “용(龍)”자와 처인(處仁)의 “인(仁)”자를 합쳐 용인현(龍仁縣)이라 하였다.</p> <p>용인현(龍仁縣)의 방리(坊里)는 16면(面)으로 다음과 같다.]</p> <p>읍 내 면(邑 內 面) (4坊 3里)  동 변 면(東 邊 面) (縣東쪽 10里)  서 변 면(西 邊 面) (縣東쪽 10里)  구 흥 면(駒 興 面) (縣南쪽 10里)  수 진 면(水 眞 面) (縣西쪽 25里)  지 내 면(枝 內 面) (縣西쪽 25里)  기 곡 면(器 谷 面) (縣南쪽 30里)  수 여 면(水 餘 面) (縣東쪽 30里)  포 곡 면(蒲 谷 面) (縣東쪽 30里)  모현촌면(慕賢村面) (縣東쪽 30里)  현 내 면(縣 內 面) (縣南쪽 30里)  도 촌 면(道 村 面) (縣南쪽 45里)  남 촌 면(南 村 面) (縣南쪽 50里)  상동촌면(上東村面) (縣南쪽 40里)  하동촌면(下東村面) (縣南쪽 50里)  서 촌 면(西 村 面) (縣南쪽 45里)</p>
1470년	그 후 世宗때까지 광주진(廣州鎭)의 관할구역(管轄區域)으로 계속되었는데 방면(坊面)이 6방(坊)에 불가하였으므로 당시 현감(縣監) 양원(梁瑗)이 상계(狀啓)하여 成宗 경인년(庚寅年)인 서기 1470년 죽주(竹州)의 고안(高安), 대곡(大谷), 목악(木岳), 제촌(蹄村) 등 4부곡(部曲)을 영현(領縣)으로 하고 충청도에서

Era (period)	History and the source
1397A.D.	<p>〈The area of ChoIn-BuGok was 10km away from the south of YongGu-Hyon and during the 6th year of King TaeJo of ChoSon Dyanasty in 1397 A.D., the area of ChoIn was assigned to HyonRyong.〉</p>
1399 A.D	<p>Originally, YangJi-Hyon was named YangRyangChon-BuGok of SuJu(present : SuWon). It was raised to the status of YangJi-Hyon in 1399 A.D. the 2nd year of King JongJong of Choson Dynasty. And in 13th year of King TaeJong in 1413 A.D., it was then moved to ChuGae-Hyang within the jurisdiction of KwangJu-Mok.</p>
1413 A.D	<p>In 1413 A.D. 13th year of King TaeJong, finally YongGu-Hyon and ChoIn-Hyon were combined. At this time, the area was called YongIn-Hyon. "Yong" from the name "YongGu" combined with "In" from the name "ChoIn".</p> <p>〈There are 16 Myons in YongIn-Hyon〉</p> <p>EubNae-Myon(4Bang, 3Ri, on the central)</p> <p>DongByon-Myon(10Ri, on the east of Hyon)</p> <p>SoByon-Myon(10Ri, on the east of Hyon)</p> <p>KuHung-Myon(10Ri, on the south of Hyon)</p> <p>SuJin-Myon(25Ri, on the south of Hyon)</p> <p>JiNae-Myon(25Ri, on the west of Hyon)</p> <p>KiGok-Myon(30Ri, on the south of Hyon)</p> <p>SuYo-Myon(30Ri, on the south of Hyon)</p> <p>PoGok-Myon(30Ri, on the east of Hyon)</p> <p>MohHyonChon-Myon(30Ri, on the east of Hyon)</p> <p>HyonNae-Myon(30Ri, on the south of Hyon)</p> <p>DoChon-Myon(45Ri, on the south of Hyon)</p>

연대(시대)	연 혁 및 유 래
1 4 7 0 년	경기도로 래속(來屬)되었다
1 8 9 5 년	고종(高宗) 32년인 서기 1895년 4월 전국 아문(衙門)의 칭호를 부(府)로 고치는 지방관제(地方管制)의 개혁(改革)에 따라 용인현(龍仁縣)이 용인군(龍仁郡)으로 개칭(改稱)되었고 다음 해인 1896년 경기도의 4등군(等郡)이 되었다.
1 8 9 6 년	<p>또한 갑오경장(甲午庚張)이후 지방관제(地方管制)의 개편(改編)에 따라 건양원년(建陽元年)인 1896년 양지군(陽智郡)으로 되었다가 1914년 용인군(龍仁郡)으로 통합되어 현재에 이른다.</p> <p>[이때 합치기전 양지군으로 방리(坊里)는 다음과 같다.]</p> <ul style="list-style-type: none"> <li>○ 읍내면(邑內面) (7個) : 관사리(管舍里), 서촌(西村), 등촌(藤村), 남촌(南村), 용곡(龍谷), 학현(學峴), 암곡(岩谷)</li> <li>○ 주동면(朱東面) (6個) : 금곡(金谷), 도창(道倉), 평촌(平村), 추계(秋溪), 식송(植松), 공세(貢稅)</li> <li>○ 주서면(朱西面) (9個) : 송동(松洞), 김량(金良), 마전(麻田), 신평(新坪), 어득운(魚得雲), 해곡(海谷), 식금(植金), 학촌(鶴村), 정문(旌門)</li> <li>○ 목악면(木岳面) (5個) : 후동(後洞), 고안곡(高安谷), 학일(學日), 신기(新基), 목악(木岳)</li> <li>○ 박곡면(朴谷面) (3個) : 청계(淸溪), 신창(新倉), 기안(機安)</li> <li>○ 고안면(高安面) (5個) : 중상(中上), 백동(柏東), 봉리(峰里), 주천(注川), 입동(笠東)</li> <li>○ 제촌면(蹄村面) (3個) : 능동(菱洞), 국동(菊洞), 당촌(唐村)</li> <li>○ 고동면(古洞面) (8個) : 쌍령(雙嶺), 평촌(坪村), 봉황(鳳凰), 기동(基洞), 향촌(香村), 화산(花山), 월동(月洞), 삼은(三隱)</li> <li>○ 고서면(古西面) (5個) : 대평(大坪), 하갈(下葛), 상갈(上葛), 주곡(朱谷), 창리(倉里)</li> <li>○ 고북면(古北面) (4個) : 상가(上佳), 하가(下佳), 유역(柳驛), 염치(鹽峙)</li> </ul>

Era (period)	History and the source
1413 A.D	NamChon-Myon(50Ri, on the south of Hyon) SangDongChon-Myon(40Ri, on the south of Hyon) HaDongChon-Myon(50Ri, on the south of Hyon) SoChon-Myon(45Ri, on the south of Hyon)
1470 A.D	After it was under the jurisdiction of KwangJu-Jin until King SeJong, there were only 6 Bangs. So YangWon (HyonGam) offered a report to King SongJong in 1470 A.D.. As a result, KoAn, DaeGok, MokAk, JeChon were subjected to Kyonggi-Do from ChungChong-Do.
1895 A.D	On April in 1895, 32 year of King KoJong, YongIn-Hyon was renamed YongIn-Gun by the reform of local regulations which changed the name of public office to Bu. In 1896, YongIn-Gun became the 4th 'Gun in Kyonggi-Do.
1896 A.D	And after the year of KapOhGyongJang, according to the reorganization of local control, it became YangJi-Gun in 1896. Since 1914, it has been unified with YongIn-Gun. <Before the unification of YangJi-Gun, the Villages are as Follows> <ul style="list-style-type: none"> <li>◦ EubNae-Myon(7) : KwanSa-Ri, SoChon, DungChon, NamChon, YongGok, HakHyon, AmGok,</li> <li>◦ JuDong-Myon(6) : KumGok, DoChang, PyongChon, ChuGae, SikSong, KongSae</li> <li>◦ JuSo-Myon(9) : SongDong, KymRyang, MaJon, SinPyong, ADukwun, HaeGok, SikKum, HakChon, JongMun</li> <li>◦ MokAk-Myon(5) : HuDong, KoAnGok, HakIl, SinGi, MokAk</li> <li>◦ ParkKok-Myon(3) : ChongGae, SinChang, KiAn</li> <li>◦ KoAn-Myon(5) : JungSang, PaekDong. BongRi, JuChon, IpDong</li> </ul>



연대(시대)	연 혁 및 유 래
1914년	<p>1914년 4월 1일 전국 府, 郡, 面의 폐합(廢合)에 따라 陽智郡을 폐지(廢止)하고 龍仁郡으로 합하였다. 이때 竹山郡의 遠一, 遠三, 近一·二·三面을 龍仁郡으로 이관(移管)했으며, 郡의 치소(置所)를 現 구성면(駒城面) 소재지(所在地)에서 수여면(水餘面) (現 : 4個洞地域)으로 하였다.</p> <p>(이때 龍仁郡은 다음과 같이 12面으로 개편되었다.)</p> <ul style="list-style-type: none"> <li>○ 수여면(水餘面) : 수여면(水餘面), 내포곡면(內蒲谷面), 주서면(朱西面), 내서면(內西面)과 원삼면(遠三面)의 두 지역을 합친 구역</li> <li>○ 포곡면(蒲谷面) : 수여면(水餘面)의 어매곡 금천리(魚梅谷 金川里)와 포곡면 일원(蒲谷面 一圓)을 합친 구역</li> <li>○ 모현면(慕賢面) : 모현면 일원(慕賢面 一遠)</li> <li>○ 읍삼면(邑三面) : 서변면(西邊面), 동변면(東邊面), 수진면(水眞面)의 죽전동(竹田洞), 구흥면(駒興面)의 역촌일부 촌내(驛村一部 村內)를 관통하는 오산가도(烏山街道) 서쪽 지역을 합친 구역</li> <li>○ 수지면(水枝面) : 수진면(水眞面) 죽전동 일부(竹田洞 一部)와 지내면 영통지역 일부(枝內面 靈通地域 一部)를 합친 구역</li> <li>○ 기흥면(器興面) : 지내면 영통지역(枝內面 靈通地域)과 기곡면 일원(器谷面 一圓), 구흥면(駒興面)의 내읍삼면 일부 지역(內邑三面 一部 地域)을 합친 구역</li> <li>○ 남서면(南西面) : 서촌면 일원(西村面 一圓)과 도촌면 일원(道村面 一圓)을 합친 구역</li> <li>○ 이동면(二東面) : 상동면(上東面), 하동면 일원(下東面 一圓)을 합친 구역</li> <li>○ 고삼면(古三面) : 고동면(古東面), 고서면(古西面), 고북면 일원(古北面 一圓)을 합친 구역</li> <li>○ 내사면(內四面) : 주동면(朱東面), 주북면(朱北面), 주서면(朱西面), 마북리(麻北里), 신평리(新坪里), 정문리(旌門里), 반정리(盤亭里), 송동(松洞), 양지군 읍내면 일원(陽智郡 邑內面 一圓)을 합친 구역</li> </ul>

Era (period)	History and the source
1896 A.D	<ul style="list-style-type: none"> <li>◦ JeChon-Myon(3) : RungDong, KukDong, DangChon</li> <li>◦ KoDong-Myon(8) : SsangRyong, PyongChon, BongHwang, KiDong, HyangChon, HwaSan, WalDong, SamEun</li> <li>◦ KoSo-Myon(5) : DaePyong, HaGal, SangGal, JuGok, ChangRi</li> <li>◦ KoBuk-Myon(4) : SanGa, HaGa, YuYok, YomChi</li> </ul>
1914 A.D.	<p>On April 1st, 1914, according to the abolition and the amalgamation of the whole country's Bu, Gun, Myon, they abolished YangJi-Gun and combined it with YongIn-Gun. At this time, they transferred JukSan-Gun's WonIl, WonSam, KunIl · KunYi · KunSam-Myon to YongIn-Gun. They changed Gun's location from the that of KuSong-Myon to SuYo-Myon.(Present : 4 areas of Dong)</p> <p>〈At this time, YongIn-Gun was divided into 12 Myons as follows〉</p> <ul style="list-style-type: none"> <li>◦ SuYo-Myon : The area included SuYo-Myon, NaePoGok-Myon, JuSo-Myon, NaeSo-Myon and WonSam-Myon</li> <li>◦ PoGok-Myon : The area included OMaeGok, KumChonRi, SuYo-Myon's and the whole area of PoGok-Myon.</li> <li>◦ MoHyon-Myon : Whole area of MoHyon-Myon.</li> <li>◦ EubSam-Myon : The area included JukJon-Dong of SoByon-Myon, DongByon-Myon, SuJin-Myon and the inside of YukChon of KuHung-Myon passes through the west side of Osan highway.</li> <li>◦ SuJi-Myon : The area included the section of JukJon-Dong in SuJin-Myon with the section of YongTong area in JiNae-Myon</li> <li>◦ KiHung-Myon : The area included the YongTong area in Jinae-Myon, the whole KiKok-Myon and the section of NaeEubSam-Myon in KuHung-Myon.</li> </ul>

연대(시대)	연 혁 및 유 래
1914년	<ul style="list-style-type: none"> <li>○ 원삼면(遠三面) : 원일면(遠一面), 원이면(遠二面), 목악면 일원(木岳面 一圓)과 주서면(朱西面) 광곡리 일원(廣谷里 一圓)을 합친 구역</li> <li>○ 외사면(外四面) : 고안면(高安面), 박곡면 일원(朴谷面 一圓)과 近1, 2, 3면을 합친 구역</li> </ul>
1937년	1937年 수여면(水餘面)을 용인면(龍仁面)으로 개칭(改稱)하고 읍삼면(邑三面)을 고구려 때의 초명(初名)이던 구성면(駒城面)으로 고쳤다.
1963년	1963年 1月 고삼면(古三面)이 안성군(安城郡)으로 편입(編入)되어 11面이 되었다.
1979년	1979年 5月 1日 용인면(龍仁面)이 읍(邑)으로 승격(昇格)되어 용인군(龍仁郡)은 1읍(邑), 10면(面)이 되고 108법정동(法政洞), 321행정동(行政洞), 369자연(自然)마을, 709반(班)으로 되었다.
1983년	1983年 2月 15日 수지면(水枝面)의 하리(下里)와 이의리(二儀里)가 수원시(水原市)로 편입(編入)되고 남서면 진목리(南西面 眞木里)의 월경(月境)마을이 평택시(平澤市)로 편입(編入)되어 현재에 이른다. 이때 외사면(外四面) 가좌리 일부(加佐里 一部)가 원삼면(遠三面)으로 편입(編入)되면서 가좌월리(加佐月里)가 되었다.
1985년	1985年 10月 1日 기흥면(器興面)이 기흥읍(器興邑)으로 승격(昇格)되었다.
1996년	1996年 3月 1日 용인군(龍仁郡)이 용인시(龍仁市)로 승격(昇格)되었다. 이때 용인읍(龍仁邑)을 폐지(廢止)하고 중앙동(中央洞), 역삼동(驛三洞), 유림동(柳林洞), 동부동(東部洞)의 4個洞을 신

Era (period)	History and the source
1914 A.D.	<ul style="list-style-type: none"> <li>◦ NamSu-Myon : The area included the whole SuChon-Myon and the whole of DoChon-Myon.</li> <li>◦ IDong-Myon : The area included the whole SangDong-Myon, HaDong-Myon.</li> <li>◦ KoSam-Myon : The area included the whole KoDong-Myon, KoSo-Myon and KoBok-Myon..</li> <li>◦ NaeSa-Myon : The area included the whole JuDong-Myon, JuBok-Myon, JuSu-Myon, MaBuk-Ri, SinPyong-Ri, JongMun-Ri, BanJong-Ri, Song-Dong and EubNae-Myon in YangJi-Gun.</li> <li>◦ WonSam-Myon : The area included the whole Wonil-Myon, WonSam-Myon, MokAk-Myon and HwangGok-Ri in JuSo-Myon.</li> <li>◦ WeSa-Myon : The area included the whole KoAn-Myon, PakGok-Myon and KunIl · KunYi · KunSam-Myon.</li> </ul>
1937 A.D	In 1937, SuYo-Myon was renamed YongIn-Myon and EubSam-Myon, which was the first name in KoGuRyu, changed to KuSong-Myon.
1963 A.D	In January of 1963, KoSam-Myon was absorbed into AnSong-Gun so there became 11 Myon.
1979 A.D	On May 1st in 1979, YongIn-Myon was raised to the status of Eub. YongIn-Gun consisted of 1 Eub, 10 Myon and 108 registration districts, 321 administrative districts, 369 natural villages, 709 Bans.
1983 A.D	On February 15th in 1983, Ha-Ri and Iiw-Ri in SuJi-Myon were absorbed into the city of SuWon and WalGyong village of JinMok-Ri in NamSo-Myon was absorbed into the city of PyongTaek and remains so until now.

연대(시대)	연 혁 및 유 래
1996년	<p>설했으며, 수지면(水枝面)은 수지읍(水枝邑)으로 승격되었다. 한편, 외사면(外四面)은 백암면(白岩面)으로, 내사면(內四面)은 양지면(陽枝面)으로 개칭(改稱)되었다.</p> <p>이로써 용인시(龍仁市)는 2읍(邑), 8면(面), 4동(洞), 107법정리·동(法政里·洞), 504행정리·통(行政里·統), 363자연(自然)부락, 1461반(班)이 되었다.</p>



Era (period)	History and the source
1983 A.D	During this time, as the section of WeSa-Myon, KaJwa-Ri absorbed into WonSam-Myon, and it became KaJawal-Ri.
1985 A.D	On October 1st in 1985, KiHung-Myon was raised to the status of KiHung-Eub.
1996 A.D	On March 1st in 1996, YongIn-Gun was raised to the status of YongIn City. During this time, YongIn-Eub was abolished and four dong were established ; Chung Ang-Dong, YokSam- Dong, YuRim-Dong, DongBu- Dong. And SuJi-Myon was also raised to the status of SuJi-Eub. On the other hand, WeSa-Myon's name was changed to BaekAm-Myon and NaeSa-Myon to YangJi-Myon. Finally, the city of YongIn became 2 Eub, 8 Myon, 4 Dong, 107 registration districts · Dong, 504 administrative districts · Tong, 363 natural villages, 1461 Bans.

## II. 토지 및 기후

### 1. 위 치(位 置)

단	소재지		경도와 위도의 극점	연장거리
동 단	백암면	고안리	동경 127° 25' 50"	동 서 ≍ 36.9km
			북위 37° 08' 41"	
시 단	수지읍	고기리	동경 127° 25' 50"	
			북위 37° 08' 41"	
남 단	남사면	원암리	동경 127° 25' 50"	남 북 ≍ 31.9km
			북위 37° 08' 41"	
북 단	수지읍	고기리	동경 127° 25' 50"	
			북위 37° 08' 41"	

용인시(龍仁市)는 한반도 및 경기도의 중앙에 위치하며 동쪽은 이천시(利川市)와 광주군(廣州郡), 남쪽은 평택시(平澤市)와 안성시(安城市), 서쪽은 수원시(水原市)와 화성군(華城郡), 북쪽은 성남시(城南市)와 광주군(廣州郡)에 접하고 있으며, 광주산맥(廣州山脈)의 지맥(地脈)이 기복(起伏)하여 각처(各處)에 구릉지대(丘陵地帶)를 형성하는 산간계곡(山間溪谷)의 지세(地勢)로 주변의 인접시군(隣接市郡)을 내려다 보는 형세를 이루고 있으며 해발고도(海拔高度)가 85.7m이기 때문에 여름철에는 기온이 2~3℃ 가량 높고 겨울철에는 기온이 2~3℃ 가량 낮은 현상을 보이고 있다.

## II. Land and Climate

### 1. Location

Extremity	The Name Of The Place		The Extreme Point Of The Longitude and Latitude	The Extension Length
The Eastern Extremity	BaegAm- Myon	KoAn-Ri	East Longitude 127° 25'50" North Latitude 37° 08'41"	EastWest ≒ 36.9km
The Western Extremity	SuJi- Eub	KoGi-Ri	East Longitude 127° 01'05" North Latitude 37° 21'12"	
The Southern Extremity	NamSa- Myon	WonAm- Ri	East Longitude 127° 11'20" North Latitude 37° 04'55"	SouthNorth ≒ 31.9km
The Northern Extremity	SuJi- Eub	KoGi-Ri	East Longitude 127° 01'50" North Latitude 37° 22'12"	

The city of YongIn is located in the middle of the Korean peninsula and KyongGi-Do. It is bordered on the east by IChon city and KwangJu-Gun, on the south by PyongTaek city and AnSong city, on the west by SuWon city and HwaSung-Gun, and on the north by SongNam city and KwangJu-Gun. Because the branch of the KwangJu mountain range extends through the city of YongIn, its geographical placement in a valley creates hilly districts at each place. Because the altitude of YongIn is 85.7m above sea level, it presents a phenomenon where the temperature in summer is about 2~3℃ higher than the neighboring districts and in winter it is 2~3℃ lower than the neighboring districts.

## 2. 행 정 구 역

단위 : km<sup>2</sup>, %, 개소

연 별 읍면동별	면 적 (km <sup>2</sup> )		도 Province			시 · 군				
			시		군 County	읍 Ub	면 Myon	동 Dong		통 Tong
	Area	구성비(%) Rate	City	비자치구 District				행정 Adm.	법 정 Legal	
1993	591.75	100	1	-	-	2	9	-	-	-
1994	592.19	100	1	-	-	2	9	-	-	-
1995	591.56	100	1	-	-	2	9	-	-	-
1996	591.58	100	1	-	-	2	8	4	10	74
1997	591.62	100	1	-	-	2	8	4	10	76
1998	591.61	100	1	-	-	2	8	4	10	76
기흥읍	46.73	7.9	-	-	-	1	-	-	-	-
수지읍	42.01	7.1	-	-	-	1	-	-	-	-
포곡면	41.78	7.1	-	-	-	-	1	-	-	-
모현면	50.37	8.5	-	-	-	-	1	-	-	-
구성면	35.15	5.9	-	-	-	-	1	-	-	-
남사면	58.63	9.9	-	-	-	-	1	-	-	-
이동면	75.64	12.8	-	-	-	-	1	-	-	-
원삼면	60.23	10.2	-	-	-	-	1	-	-	-
백암면	65.79	11.1	-	-	-	-	1	-	-	-
양지면	57.71	9.8	-	-	-	-	1	-	-	-
중앙동	7.97	1.3	1	-	-	-	-	1	2	22
역삼동	12.48	2.1	-	-	-	-	-	1	2	19
유림동	13.60	2.3	-	-	-	-	-	1	2	15
동부동	23.51	4.0	-	-	-	-	-	1	4	20

# ADMINISTRATIVE DISTRICTS

Unit : km<sup>2</sup>, %, Places

City · County				출장소 Branch office			Year & Ub·Myon· Dong
리 Ri		반 Ban		도 Province	시·군 City & County	읍면동 Ub,Myon ,Dong	
행정 Adm.	법 정 Legal	동 Dong	읍·면 Ub·Myon				
444	107	—	1,161	—	—	—	1993
474	107	—	1,244	—	—	—	1994
474	107	—	1,244	—	—	—	1995
400	97	272	972	—	—	—	1996
428	97	309	1,152	—	—	—	1997
428	97	309	1,152	—	—	—	1998
62	11	—	302	—	—	—	Kihung-Ub
58	7	—	218	—	—	—	Suji-Ub
35	9	—	122	—	—	—	Pogok-Myon
32	8	—	62	—	—	—	Mohyon-Myon
32	7	—	67	—	—	—	Kusong-Myon
34	11	—	72	—	—	—	Namsa-Myon
38	9	—	84	—	—	—	Idong-Myon
41	12	—	74	—	—	—	Wonsam-Myon
58	13	—	85	—	—	—	Baegam-Myon
38	10	—	66	—	—	—	Yangji-Myon
—	—	104	—	—	—	—	Chungang-Dong
—	—	78	—	—	—	—	Yoksam-Dong
—	—	55	—	—	—	—	Yurim-Dong
—	—	72	—	—	—	—	Dongbu-Dong



### 3. 토지 지목별 현황(3-1)

단위 : m'

연 별 읍면동별	합 계 Total	전 Dry fields	답 Rice paddies	과 수 원 Orchards
1993	591.75	58.01	91.68	0.25
1994	592.19	57.55	91.85	0.25
1995	591.56	55.43	90.1	0.25
1996	591.58	54.48	89.29	0.25
1997	591,615,314.2	53,654,950.2	88,389,357.0	247,716.0
1998	591,611,022.7	52,942,892.2	87,557,567.4	247,716.0
기총읍	46,728,689.3	3,702,642.0	5,536,583.0	32,694.0
수지읍	42,007,110.0	4,019,559.0	4,106,626.0	17,412.0
포곡면	41,784,048.0	3,542,903.0	4,935,600.0	53,466.0
모현면	50,372,937.0	4,363,586.0	5,488,659.0	24,883.0
구성면	35,154,297.0	2,975,786.0	4,475,816.0	—
남사면	58,634,334.0	4,223,422.0	13,857,363.0	1,977.0
이동면	75,635,881.0	5,833,332.0	8,848,208.0	—
원삼면	60,234,256.2	6,423,783.0	12,195,521.2	40,136.0
백암면	65,788,131.9	7,460,806.2	15,192,721.2	62,128.0
양지면	57,708,087.0	5,697,520.0	5,950,687.0	—
김량장동	2,193,370.4	181,903.0	159,804.0	—
역북동	6,116,414.9	525,809.0	753,792.0	—
삼가동	6,364,049.0	514,017.0	625,005.0	7,443.0
남 동	5,779,774.0	516,769.0	917,340.0	—
유방동	7,198,452.0	584,952.0	1,028,847.0	—
고령동	6,402,143.0	665,972.0	1,337,165.0	7,577.0
마평동	4,870,248.0	375,262.0	923,691.0	—
운학동	6,360,173.0	519,380.0	529,031.0	—
호 동	7,162,196.0	508,942.0	457,080.0	—
해곡동	5,116,431.0	306,547.0	238,028.0	—

주) '96년 이전자료는 단위가 km'임

자료:지적과

# LAND CLASSIFICATIONS

Unit : m<sup>2</sup>

목장용지 Site for ranches	임 야 Forest land	광 천 지 Mineral springs	염 전 Salt fields	대 지 Lots	Year & Ub·Myon· Dong
1.79	357.87	—	—	14.27	1993
1.38	357.76	—	—	14.45	1994
1.87	354.27	—	—	15.89	1995
2.01	352.76	—	—	16.69	1996
2,139,628.0	351,248,204.0	—	—	17,946,875.0	1997
2,257,126.0	349,002,700.0	—	—	19,409,892.0	1998
33,853.0	23,718,469.0	—	—	2,900,583.8	Kihung-Ub
46,311.0	28,081,510.0	—	—	2,462,299.2	Suji-Ub
212,503.0	24,691,422.0	—	—	1,445,506.0	Pogok-Myon
130,738.0	31,095,760.0	—	—	1,117,399.0	Mohyon-Myon
56,401.0	20,149,514.0	—	—	1,880,417.0	Kusong-Myon
133,680.0	30,361,208.0	—	—	1,277,722.0	Namsa-Myon
212,276.0	48,928,430.0	—	—	1,346,776.0	Idong-Myon
360,282.0	33,160,281.0	—	—	1,515,743.0	Wonsam-Myon
986,330.0	33,852,616.0	—	—	1,459,397.0	Baegam-Myon
47,519.0	37,927,726.0	—	—	1,302,169.0	Yangji-Myon
—	796,456.0	—	—	631,126.6	Kimyangchang-dong
1,620.0	3,424,763.0	—	—	509,543.4	Yokpuk-dong
760.0	4,632,996.0	—	—	151,994.0	Samga-dong
9,240.0	3,697,723.0	—	—	220,160.0	Nam-dong
2,102.0	4,307,887.0	—	—	316,999.0	Yubang-dong
1,418.0	3,101,751.0	—	—	276,833.0	Korim-dong
4,399.0	2,613,931.0	—	—	284,333.0	Mapyong-dong
3,003.0	4,606,676.0	—	—	192,336.0	Unhak-dong
8,540.0	5,559,668.0	—	—	90,437.0	Ho-dong
6,151.0	4,293,913.0	—	—	28,118.0	Haegok-dong

Source : Land Registration Division

### 3. 토지 지목별 현황(3-2)

단위 : m'

연 별 읍면동별	공장용지 Sites for factories	학교용지 Sites for schools	도 로 Roads	철도용지 Sites for railroads
1993	2.85	0.66	11.72	0.34
1994	2.92	0.9	11.97	0.33
1995	3.61	0.96	12.82	0.58
1996	4.06	0.96	13.13	0.59
1997	4,399,598.0	1,022,567.2	13,388,505.1	591,054.0
1998	4,652,918.0	1,046,629.2	13,532,141.7	589,339.0
기흥읍	734,137.0	103,064.0	1,573,628.5	76,413.0
수지읍	166,345.0	82,389.2	992,775.0	15,636.0
포곡면	488,096.0	28,274.0	797,272.0	-
모현면	364,384.0	68,907.0	586,218.0	-
구성면	429,222.0	327,676.0	1,362,772.0	320,490.0
남사면	571,442.0	55,193.0	1,114,622.0	-
이동면	456,155.0	57,126.0	882,547.0	-
원삼면	298,832.0	60,717.0	1,513,506.1	-
백암면	363,847.0	54,115.0	1,634,208.0	-
양지면	305,890.0	44,745.0	1,509,110.0	109,180.0
김량장동	-	36,588.0	209,300.6	16,582.0
역북동	5,216.0	20,034.0	287,748.5	4,115.0
상가동	28,297.0	9,507.0	126,966.0	15,889.0
남 동	435.0	1,087.0	100,199.0	-
유방동	137,012.0	-	305,456.0	-
고림동	253,513.0	19,162.0	152,266.0	-
마평동	18,811.0	68,033.0	138,908.0	31,034.0
운학동	18,273.0	10,012.0	125,080.0	-
호 동	6,786.0	-	21,204.0	-
해곡동	6,225.0	-	98,355.0	-

주) '96년 이전자료는 단위가 km'임

자료:지적과

# LAND CLASSIFICATIONS(Cont'd)

Unit : m²

하 천 Rivers	재 방 Embankments	구 거 Ditches	유 지 Ponds and lakes	Year & Ub-Myon- Dong
13.91	0.53	9.29	5.95	1993
13.6	0.55	9.65	6.02	1994
13.19	0.65	9.88	6.02	1995
13.08	0.68	10.05	6.02	1996
12,969,393.1	682,195.7	10,036,416.6	6,016,159.0	1997
12,943,458.1	682,173.7	10,019,828.1	6,062,824.0	1998
704,958.0	17,629.0	463,778.1	2,288,051.0	Kihung-Ub
786,025.0	593.0	443,670.0	116,922.0	Suji-Ub
1,022,794.0	102,211.0	543,206.0	146,301.0	Pogok-Myon
1,576,055.0	69,876.0	573,204.0	37,415.0	Mohyon-Myon
542,768.0	36,004.0	534,233.0	46,150.0	Kusong-Myon
1,386,735.0	83,704.0	1,801,230.0	188,267.0	Namsa-Myon
1,441,195.0	9,186.0	857,481.0	2,892,317.0	Idong-Myon
996,676.0	100,023.0	1,585,567.9	180,861.0	Wonsam-Myon
1,984,101.1	181,875.7	1,709,589.1	34,713.0	Baegam-Myon
873,470.0	7,088.0	813,738.0	59,823.0	Yangji-Myon
106,197.0	3,145.0	12,526.0	-	Kimyangchang-dong
83,565.0	1,412.0	84,866.0	26,562.0	Yokpuk-dong
92,188.0	-	38,456.0	126.0	Samga-dong
66,701.0	-	84,983.0	31,570.0	Nam-dong
299,987.0	36,032.0	89,653.0	12,073.0	Yubang-dong
313,122.0	25,939.0	80,275.0	-	Korim-dong
242,930.0	6,851.0	101,390.0	-	Mapyong-dong
204,575.0	446.0	68,487.0	1,673.0	Unhak-dong
167,545.0	159.0	69,260.0	-	Ho-dong
51,871.0	-	64,235.0	-	Haegok-dong

Source : Land Registration Division

### 3. 토지 지목별 현황(3-3)

단위 : m²

연 별 읍면동별	수도용지 Water Supply Facilities	공 원 Parks	체육용지 Playing fields	유 원 지 Recreation areas
1993	0.03	0.04	14.79	0.91
1994	0.03	0.04	14.95	0.99
1995	0.03	0.12	16.68	1.16
1996	0.03	0.12	17.64	1.25
1997	35,409.3	130,841.0	18,531,778.0	1,273,958.0
1998	43,495.3	130,841.0	19,873,337.0	1,290,972.0
기흥읍	14,639.0	24,397.9	3,680,574.0	286,839.0
수지읍	7,291.3	89,189.9	—	—
포곡면	6,536.0	—	46,166.0	995,735.0
모현면	—	—	3,722,978.0	—
구성면	—	—	1,409,216.0	—
남사면	—	—	3,185,250.0	4,860.0
이동면	3,249.0	—	3,424,158.0	1,155.0
원삼면	—	—	1,459,269.0	291.0
백암면	—	—	54,441.0	—
양지면	71.0	—	2,566,749.0	—
김량장동	—	12,099.2	—	—
역북동	—	5,154.0	—	—
삼가동	10,806.0	—	—	—
남 동	903.0	—	91,789.0	—
유방동	—	—	—	—
고림동	—	—	—	—
마평동	—	—	—	—
운학동	—	—	—	—
호 동	—	—	232,747.0	2,092.0
해곡동	—	—	—	—

주) '96년 이전 자료는 단위가 km²임

자료:지적과



# LAND CLASSIFICATIONS(Cont'd)

Unit : m²

종교용지 Religious sites	사적지 Historical sites	묘지 Graveyards	잡종지 Miscellaneous Land	미복구 Not reg't'd	Year & Ub·Myon· Dong
0.11	-	1.81	4.94	-	1993
0.11	-	1.72	5.17	-	1994
0.14	-	1.71	6.2	-	1995
0.16	-	1.71	6.62	-	1996
175,075.5	-	1,701,616.0	7,034,017.5	-	1997
227,126.5	-	1,706,004.0	7,392,041.5	-	1998
27,201.0	-	29,615.0	778,940.0	-	Kihung-Ub
27,309.5	-	52,199.0	493,047.9	-	Suji-Ub
18,132.0	-	53,083.0	2,654,842.0	-	Pogok-Myon
8,091.0	-	735,347.0	409,437.0	-	Mohyon-Myon
12,956.0	-	79,860.0	515,016.0	-	Kusong-Myon
12,289.0	-	84,106.0	291,264.0	-	Namsa-Myon
31,338.0	-	157,982.0	252,970.0	-	Idong-Myon
16,954.0	-	108,509.0	217,304.0	-	Wonsam-Myon
20,484.0	-	228,674.0	508,085.6	-	Baegam-Myon
23,915.0	-	123,070.0	345,617.0	-	Yangji-Myon
7,171.0	-	-	20,472.0	-	Kimyangchang-dong
7,904.0	-	1,125.0	373,186.0	-	Yokpuk-dong
7,590.0	-	7,462.0	94,547.0	-	Samga-dong
1,687.0	-	3,232.0	35,956.0	-	Nam-dong
-	-	2,469.0	74,983.0	-	Yubang-dong
617.0	-	4,713.0	161,820.0	-	Korim-dong
1,023.0	-	8,314.0	51,338.0	-	Mapyong-dong
2,465.0	-	10,299.0	68,437.0	-	Unhak-dong
-	-	13,598.0	24,138.0	-	Ho-dong
-	-	2,347.0	20,641.0	-	Haegok-dong

Source : Land Registration Division

## 4. 일 기 일 수

단위 : 일

연 분 월 별	맑 음 Clear	흐 림 Cloudy	강 수 Rainy	서 리 Frost
1993	156	102	107	—
1994	189	80	96	—
1995	161	102	102	—
1996	212	47	107	—
1997	201	164	88	—
1998	203	35	111	—
1 월	13	8	—	—
2 월	17	2	6	—
3 월	25	1	5	—
4 월	16	—	14	—
5 월	22	—	9	—
6 월	15	3	12	—
7 월	14	1	16	—
8 월	1	7	23	—
9 월	17	3	10	—
10 월	23	2	6	—
11 월	19	2	7	—
12 월	21	6	3	—

# RECORD OF WEATHER DAYS

Unit : Day

안 개 Fog	눈 Snow	뇌 전 Thunder storms	폭 풍 Gales	Year & Month
78	11	—	—	1993
96	17	1	—	1994
136	19	—	—	1995
45	8	1	—	1996
38	12	3	—	1997
46	16	9	—	1998
6	10	—	—	Jan.
1	3	—	—	Feb.
6	—	—	—	Mar.
—	—	—	—	Apr.
4	—	—	—	May
4	—	—	—	June
—	—	—	—	July
4	—	7	—	Aug.
13	—	2	—	Sept.
5	—	—	—	Oct.
2	2	—	—	Nov.
1	1	—	—	Dec.

## 5. 기 상 개 황

연 별 월 별	기 온 (℃) Air temperature					강 수 량 (mm) Precipitation	상 대 습 도 (%) Relative humidity	
	평 균 Average	평균최고 Max.	극점최고 Highest	평균최저 Min.	극점최저 Lowest		평 균 Average	최 소 Min.
1993	11	16.8	...	5.2	...	1339.6	67.4	...
1994	11.7	18.1	...	5.7	...	1321.2	72	...
1995	10.1	16.9	...	4.2	...	1504.5	74.3	...
1996	10.6	17.0	...	4.7	...	1188.5	72.9	...
1997	11.2	18.1	...	5.4	...	1329.6	77.5	...
1998	12.0	19.4	...	6.8	...	1855.3	76.6	...
1 월	-2.5	3.0	...	-7.9	...	21.3	78.1	...
2 월	1.3	8.6	...	-5.4	...	32.5	77.7	...
3 월	5.9	14.2	...	-1.0	...	51.5	73.6	...
4 월	14.8	22.3	...	8.6	...	105.5	80.9	...
5 월	17.8	25.5	...	10.5	...	105.0	80.0	...
6 월	21.0	27.1	...	15.8	...	274.0	79.8	...
7 월	24.7	29.9	...	20.6	...	390.5	83.9	...
8 월	25.0	30.6	...	21.1	...	577.5	88.0	...
9 월	21.4	28.1	...	16.2	...	207.0	81.3	...
10 월	15.0	22.6	...	9.2	...	29.5	75.5	...
11 월	5.3	13.4	...	-0.7	...	51.0	60.0	...
12 월	-0.4	7.3	...	-5.8	...	10.0	58.1	...

# SUMMARY OF METEOROLOGICAL DATA

평균해면기압 (hPa) Ave. sea level air pressure	이슬점온도 (℃) Dewpoint temperature	평균운량 (10%) Cloud cover	일조시간 Duration of sunshine	최심신적설 (cm) Max. depth snowfall	바람 (m/s) Wind		Year & Month
					평균풍속 Average	최대풍속 Max.	
...	...	...	2026.1	...	6.5	...	1993
...	...	...	2458.9	...	5	...	1994
...	...	...	2220.8	...	1.8	...	1995
...	...	...	2374.4	...	1.5	...	1996
...	...	...	2513.8	...	0.8	...	1997
...	...	...	2244.1	...	0.8	...	1998
...	...	...	162.8	...	1.1	...	Jan.
...	...	...	193.2	...	0.8	...	Feb.
...	...	...	258.9	...	0.8	...	Mar.
...	...	...	225.7	...	0.5	...	Apr.
...	...	...	233.0	...	0.5	...	May
...	...	...	166.0	...	0.5	...	June
...	...	...	150.9	...	1.0	...	July
...	...	...	142.4	...	0.8	...	Aug.
...	...	...	180.3	...	0.6	...	Sept.
...	...	...	168.3	...	2.5	...	Oct.
...	...	...	173.6	...	1.4	...	Nov.
...	...	...	189.0	...	0.9	...	Dec.

## 6. 강 수 량

단위 : mm

연 별	계 Total	1 월 January	2 월 February	3 월 March	4 월 April	5 월 May	6 월 June
1993	1154.5	0.2	45.5	22	50.5	104.2	154
1994	1285.3	6.6	8.1	45.3	29.5	129.2	122.5
1995	1504.5	26.3	3.4	37.5	32	48.5	54
1996	1188.5	31.2	8.8	106.1	57.7	20.5	362
1997	1329.6	15.7	44.3	28	58.5	235.5	132.5
1998	1855.3	21.3	32.5	51.5	105.5	105.0	274.0

자료 : 농업기술센터

# PRECIPITATION

Unit : mm

7 월 July	8 월 August	9 월 September	10 월 October	11 월 November	12 월 December	Year
421	131	116.8	20.7	65.5	23.1	1993
79.8	541.1	49.2	225	27.4	21.6	1994
317.7	902.4	23.5	18.2	32	9	1995
313	111	9.6	81.5	53.6	33.5	1996
301	321.5	39	26	75	52.6	1997
390.5	577.5	207.0	29.5	51.0	10.0	1998



### Ⅲ. 인 구

#### 1. 인 구 추 이

단위 : 명,세대

연 별	세 대	인 구		
	Household	Population	남 Male	여 Female
1968	16,568	98,700	49,976	48,724
1969	16,129	94,288	47,841	46,447
(1970)	17,475	96,561	48,854	47,707
1971	16,811	95,417	48,036	47,381
1972	17,238	97,495	49,313	48,182
1973	17,962	101,847	51,419	50,428
1974	19,131	107,687	53,989	53,698
(1975)	21,134	111,517	56,084	55,433
1976	21,808	117,369	58,338	59,031
1977	22,195	119,477	58,692	60,785
1978	23,713	122,879	60,197	62,682
1979	25,432	128,677	63,575	65,102
(1980)	28,458	135,610	67,702	67,908
1981	28,609	140,026	69,737	70,289
1982	30,228	145,326	72,370	72,956
1983	31,253	145,787	72,747	73,040
1984	32,035	149,114	75,209	73,905
(1985)	35,323	153,859	77,525	76,334
1986	36,015	160,459	81,014	79,445
1987	38,111	169,960	85,405	84,555
1988	39,998	179,842	90,023	89,819
1989	41,737	187,503	94,289	93,214
(1990)	44,134	187,977	95,528	92,449
1991	49,928	172,510	87,736	84,774
1992	55,519	182,806	92,964	89,842
1993	59,623	191,629	97,592	94,037
1994	66,962	209,682	107,359	102,323
(1995)	79,896	244,763	125,218	119,545
1996	92,658	272,177	140,326	131,851
1997	102,920	302,564	155,024	147,540
1998	105,184	320,166	163,498	156,668

주1) 1990년까지는 상주인구조사 결과이며,

1991년 이후는 주민등록인구통계 결과임(외국인 포함)

주2) 세대수 및 65세이상 고령자는 외국인이 제외된 수치임

자료 : 기획예산과

# POPULATION

## POPULATION TRENDS

Unit : Person, Household

인구밀도		세대당인구	65세이상 고령자 65years & over	외국인 인구			Year
Density	면적(km <sup>2</sup> ) Area			Foreigner	남 Male	여 Female	
...	...	5.96	...	...	...	...	1968
...	...	5.85	...	...	...	...	1969
...	...	5.50	...	...	...	...	(1970)
...	...	5.68	...	...	...	...	1971
...	...	5.66	...	...	...	...	1972
...	...	5.67	...	...	...	...	1973
...	...	5.63	...	...	...	...	1974
...	...	5.30	...	...	...	...	(1975)
...	...	5.38	...	...	...	...	1976
...	...	5.38	...	...	...	...	1977
...	...	5.20	...	...	...	...	1978
...	...	5.06	...	...	...	...	1979
...	...	4.80	...	...	...	...	(1980)
...	...	4.90	...	...	...	...	1981
...	...	4.80	...	...	...	...	1982
...	...	4.66	...	...	...	...	1983
...	...	4.65	...	...	...	...	1984
...	...	4.40	...	...	...	...	(1985)
...	...	4.46	...	...	...	...	1986
...	...	4.46	...	...	...	...	1987
...	...	4.50	...	...	...	...	1988
...	...	4.50	...	...	...	...	1989
317.5	592.12	4.30	...	...	...	...	(1990)
291.5	591.88	3.46	...	...	...	...	1991
308.3	592.89	3.30	...	...	...	...	1992
323.8	591.75	3.21	...	...	...	...	1993
354.1	592.19	3.13	...	...	...	...	1994
413.8	591.56	3.10	12,694	978	623	355	1995
460.1	591.58	2.90	14,074	1,660	1,145	515	1996
511.4	591.62	2.94	15,575	1,894	1,334	560	1997
541.2	591.61	3.03	16,531	1,773	1,207	566	1998

Source : Planning & Budget Division

## 2. 주민등록 인구

단위 : 명

연별및 읍면동별	세 대	인 구		
	Household	Population	남 Male	여 Female
1993	59,623	191,629	97,592	94,037
1994	66,962	209,682	107,359	102,323
1995	79,896	244,763	125,218	119,545
1996	92,658	272,177	140,326	131,851
1997	102,920	302,564	155,024	147,540
1998	105,184	320,166	163,498	156,668
기흥읍	19,886	57,938	29,704	28,234
수지읍	25,587	79,583	40,237	39,346
포곡면	7,350	22,579	11,569	11,010
모현면	5,698	17,170	8,869	8,301
구성면	7,925	23,205	12,201	11,004
남사면	2,511	7,637	3,945	3,692
이동면	4,414	13,395	6,839	6,556
원삼면	2,494	7,601	3,902	3,699
백암면	3,364	10,555	5,333	5,222
양지면	3,941	12,296	6,288	6,008
중앙동	7,193	21,652	10,904	10,748
역삼동	5,533	17,380	8,809	8,571
유림동	5,754	18,197	9,341	8,856
동부동	3,534	10,978	5,557	5,421

주1) 외국인세대 제외(98년부터 적용)

자료 : 기획예산과

# POPULATION BY RESIDENT REGISTRATION

Unit : Person

인구밀도		세대당인구 Persons Per household	65세이상 고령자 65 & over		Year & Ub-Myon- Dong
Density	면 적(km²) Area		외국인포함 Foreigner Inclusion	외국인제외 Foreigner Exception	
324	592	3.2	...	...	1993
354	592	3.1	...	...	1994
414	592	3.1	...	...	1995
460	592	2.9	14,087	14,074	1996
511	592	2.9	15,584	15,575	1997
541	591.6	3.0	16,545	16,531	1998
1,240	46.73	2.9	2,262	2,258	Kihung-Ub
1,894	42.01	3.1	3,153	3,150	Suji-Ub
540	41.79	3.1	1,142	1,141	Pogok-Myon
341	50.37	3.0	1,047	1,047	Mohyon-Myon
660	35.16	2.9	1,148	1,146	Kusong-Myon
130	58.63	3.0	859	859	Namsa-Myon
177	75.64	3.0	1,052	1,052	Idong-Myon
126	60.23	3.0	924	924	Wonsam-Myon
160	65.79	3.1	1,186	1,186	Baegam-Myon
213	57.71	3.1	918	918	Yangji-Myon
2,717	7.97	3.0	949	947	Chungang-Dong
1,393	12.48	3.1	646	645	Yoksam-Dong
1,336	13.62	3.2	659	658	Yurim-Dong
467	23.49	3.1	600	600	Dongbu-Dong

Source : Planning & Budget Division

### 3. 법정리·동별 세대 및 인구 (3-1)

단위 : 세대, 명

연 별 및 행정리동별	세 대 Household	인 구 Population		
		계 Total	남 Male	여 Female
1996	91,062	270,517	139,181	131,336
1997	101,078	300,670	153,690	146,980
1998	105,184	318,393	162,291	156,102
기총합	19,886	57,677	29,524	28,153
신갈리	6,834	20,097	10,187	9,910
구갈리	4,279	13,619	6,830	6,789
상갈리	878	2,525	1,276	1,249
하갈리	505	1,520	782	738
보라리	1,024	3,021	1,556	1,465
지곡리	166	527	257	270
공세리	1,143	3,464	1,771	1,693
고매리	1,181	3,522	1,799	1,723
농서리	1,320	1,823	1,186	637
서천리	644	1,597	884	713
영덕리	1,912	5,962	2,996	2,966
수지읍	25,587	79,332	40,088	39,244
풍덕천리	12,951	40,217	20,226	19,991
죽전리	5,897	18,548	9,353	9,195
동천리	1,539	4,444	2,313	2,131
고기리	362	994	511	483
신봉리	761	2,192	1,134	1,058
성북리	752	2,149	1,133	1,016
상현리	3,325	10,788	5,418	5,370
포곡면	7,350	22,357	11,431	10,926
삼계리	1,391	4,488	2,152	2,336
금어리	335	992	509	483
둔전리	2,984	8,885	4,597	4,288

주) 외국인 제외

자료 : 기획예산과

# HOUSEHOLDS AND POPULATION BY RI/DONG

Unit: Household, Person

연 별 및 법정리동별	세 대  Household	인 구 Population		
		계 Total	남 Male	여 Female
영문리	179	586	286	300
마성리	191	558	296	262
가실리	1,707	5,050	2,650	2,400
전대리	3	3	3	-
유운리	289	934	486	448
신원리	271	861	452	409
모현면	5,698	17,095	8,818	8,277
왕산리	2,065	6,346	3,206	3,140
갈담리	438	1,268	673	595
초부리	588	1,762	941	821
일산리	639	1,952	1,021	931
매산리	518	1,462	768	694
동림리	680	2,074	1,072	1,002
능원리	580	1,719	867	852
오산리	190	512	270	242
구성면	7,925	23,023	12,055	10,968
연남리	1,376	3,783	2,113	1,670
마북리	2,582	7,781	4,011	3,770
청덕리	243	691	358	333
동백리	304	913	455	458
중 리	956	2,619	1,398	1,221
상하리	1,895	5,572	2,862	2,710
보정리	569	1,664	858	806
남사면	2,511	7,544	3,872	3,672
봉무리	351	1,136	579	557
북 리	288	788	421	367

Source : Planning & Budget Division

### 3. 법정리·동별 세대 및 인구 (3-2)

단위 : 세대, 명

연 별 및 법정리동별	세 대 Household	인 구 Population		
		계 Total	남 Male	여 Female
통삼리	183	514	259	255
봉명리	260	785	404	381
진목리	233	720	377	343
원암리	169	507	265	242
전궁리	136	442	219	223
방아리	294	951	480	471
창 리	234	704	367	337
아곡리	182	514	255	259
완장리	181	483	246	237
<b>이동면</b>	<b>4,414</b>	<b>13,260</b>	<b>6,734</b>	<b>6,526</b>
송전리	834	2,577	1,299	1,278
어비리	154	425	219	206
묘봉리	231	673	354	319
화산리	192	557	301	256
시미리	209	624	311	313
덕성리	391	1,144	584	560
목 리	239	749	318	431
천 리	1,834	5,597	2,859	2,738
서 리	330	914	489	425
<b>원삼면</b>	<b>2,494</b>	<b>7,497</b>	<b>3,854</b>	<b>3,643</b>
고당리	226	721	367	354
사암리	378	1,154	576	578
좌항리	320	996	498	498
앵 리	256	733	365	368
미평리	157	454	248	206
가재월리	78	247	124	123
두창리	374	1,125	583	542
독성리	163	520	268	252
죽능리	190	477	249	228

주) 외국인 제외

자료 : 기획예산과 「주민등록인구통계」



# HOUSEHOLDS AND POPULATION BY RI/DONG (Cont'd)

Unit: Household, Person

연 별 및 법정리동별	세 대 Household	인 구 Population		
		계 Total	남 Male	여 Female
목신리	155	478	257	221
학일리	111	303	163	140
문촌리	86	289	156	133
<b>백암면</b>	<b>3,364</b>	<b>10,456</b>	<b>5,255</b>	<b>5,201</b>
백암리	583	1,831	894	937
박곡리	337	1,025	516	509
백봉리	374	1,235	633	602
고안리	237	651	332	319
옥산리	175	554	277	277
장평리	169	524	255	269
석천리	141	428	221	207
용천리	168	583	308	275
근삼리	293	833	385	448
근창리	460	1,475	748	727
근곡리	139	435	229	206
가창리	208	641	329	312
가좌리	80	241	128	113
<b>양지면</b>	<b>3,941</b>	<b>12,235</b>	<b>6,248</b>	<b>5,987</b>
양지리	1,593	5,151	2,584	2,567
남곡리	671	1,891	1,003	888
평창리	279	873	440	433
제일리	294	911	458	453
추계리	122	325	170	155
식금리	81	240	116	124
정수리	59	174	89	85
대대리	203	626	320	306
주북리	372	1,203	627	576
송문리	267	841	441	400

Source : Planning & Budget Division

### 3. 법정리·동별 세대 및 인구 (3-3)

#### HOUSEHOLDS AND POPULATION BY RI/DONG (Cont'd)

연 별 및 법정리동별	세 대 Household	인 구 Population		
		계 Total	남 Male	여 Female
중앙동	7,193	21,567	10,857	10,710
김량장동	6,514	19,735	9,844	9,891
남동	679	1,832	1,013	819
역삼동	5,533	17,360	8,801	8,559
역북동	4,238	13,365	6,759	6,606
삼가동	1,295	3,995	2,042	1,953
유림동	5,754	18,042	9,214	8,828
유방동	3,950	12,258	6,217	6,041
고림동	1,804	5,784	2,997	2,787
동부동	3,534	10,948	5,540	5,408
마평동	2,836	8,833	4,453	4,380
운학동	435	1,318	684	634
호 동	197	616	311	305
해곡동	66	181	92	89

주) 외국인 제외

Source : Planning & Budget D

자료 : 기획예산과 「주민등록인구통계」

여

백

#### 4. 연령별(5세계급) 및 성별인구(3-1)

단위 : 명, %

5 세 계급별	1975					
	인 구			구 성 비		
	Population	남 Male	여 Female	Percentage distribution	남 Male	여 Female
총 계	112,058	56,575	55,483	100	50	50
0 ~ 4세	12,184	6,356	5,828	10.9	5.7	5.2
5 ~ 9	13,106	6,677	6,429	11.7	6.0	5.7
10 ~ 14	14,266	7,165	7,101	12.7	6.4	6.3
15 ~ 19	12,997	6,087	6,910	11.6	5.4	6.2
20 ~ 24	9,969	4,946	5,023	8.9	4.4	4.5
25 ~ 29	7,743	3,947	3,796	6.9	3.5	3.4
30 ~ 34	6,893	3,633	3,260	6.2	3.2	2.9
35 ~ 39	7,154	3,710	3,444	6.4	3.3	3.1
40 ~ 44	5,648	2,910	2,738	5.0	2.6	2.4
45 ~ 49	4,669	2,257	2,412	4.2	2.0	2.2
50 ~ 54	4,358	2,137	2,221	3.9	1.9	2.0
55 ~ 59	3,945	2,029	1,916	3.5	1.8	1.7
60 ~ 64	3,270	1,656	1,614	2.9	1.5	1.4
65 ~ 69	2,423	1,250	1,173	2.2	1.1	1.0
70 ~ 74	1,475	688	787	1.3	0.6	0.7
75 ~ 79	1,408	921	487	1.3	0.8	0.4
80 ~ 84	550	206	344	0.5	0.2	0.3
85세이상 주1)	...	...	...	...	...	...

주1) 외국인 제외, 1975-1990년 자료는 80-84세 인구에 85세 이상 포함됨

자료 : 기획예산과, 통계청 「인구주택총조사보고서」, 경기도 「주민등록인구통계」

# POPULATION BY AGE GROUP AND SEX

Unit : Person, %

1980						Age Group
인 구			구성비			
Population	남 Male	여 Female	Percentage distribution	남 Male	여 Female	
128,650	63,575	65,075	100	49	51	Total
11,285	5,781	5,504	8.8	4.5	4.3	0 ~ 4years
14,733	7,625	7,108	11.5	5.9	5.5	5 ~ 9
13,722	6,942	6,780	10.7	5.4	5.3	10 ~ 14
16,392	7,586	8,806	12.7	5.9	6.8	15 ~ 19
14,530	6,817	7,713	11.3	5.3	6.0	20 ~ 24
10,798	5,474	5,324	8.4	4.3	4.1	25 ~ 29
8,524	4,626	3,898	6.6	3.6	3.0	30 ~ 34
7,125	3,709	3,416	5.5	2.9	2.7	35 ~ 39
6,912	3,678	3,234	5.4	2.9	2.5	40 ~ 44
5,817	2,976	2,841	4.5	2.3	2.2	45 ~ 49
4,309	1,933	2,376	3.3	1.5	1.8	50 ~ 54
4,294	1,888	2,406	3.3	1.5	1.9	55 ~ 59
3,666	1,787	1,879	2.8	1.4	1.5	60 ~ 64
2,855	1,310	1,545	2.2	1.0	1.2	65 ~ 69
1,951	837	1,114	1.5	0.7	0.9	70 ~ 74
1,017	395	622	0.8	0.3	0.5	75 ~ 79
720	211	509	0.6	0.2	0.4	80 ~ 84
...	...	...	...	...	...	85 & Over

Source : Planning & Budget Division

#### 4. 연령별(5세계급) 및 성별인구(3-2)

단위 : 명, %

5 세 계급별	1985					
	인 구			구 성 비		
	Population	남 Male	여 Female	Percentage distribution	남 Male	여 Female
총 계	160,422	83,342	77,080	100	52	48
0 ~ 4세	13,294	6,234	7,060	8.3	3.9	4.4
5 ~ 9	14,627	7,224	7,403	9.1	4.5	4.6
10 ~ 14	12,924	6,231	6,693	8.1	3.9	4.2
15 ~ 19	9,947	8,247	1,700	6.2	5.1	1.1
20 ~ 24	20,342	9,423	10,919	12.7	5.9	6.8
25 ~ 29	20,786	12,124	8,662	13.0	7.6	5.4
30 ~ 34	15,241	8,402	6,839	9.5	5.2	4.3
35 ~ 39	11,204	5,273	5,931	7.0	3.3	3.7
40 ~ 44	8,423	4,302	4,121	5.3	2.7	2.6
45 ~ 49	7,234	3,824	3,410	4.5	2.4	2.1
50 ~ 54	7,624	3,862	3,762	4.8	2.4	2.3
55 ~ 59	6,103	2,824	3,279	3.8	1.8	2.0
60 ~ 64	4,237	1,892	2,345	2.6	1.2	1.5
65 ~ 69	3,406	1,427	1,979	2.1	0.9	1.2
70 ~ 74	2,472	1,003	1,469	1.5	0.6	0.9
75 ~ 79	1,534	723	811	1.0	0.5	0.5
80 ~ 84	1,024	327	697	0.6	0.2	0.4
85세이상 주1)	...	...	...	...	...	...

주1) 외국인 제외, 1975-1990년 자료는 80-84세 인구에 85세 이상 포함됨

자료 : 기획예산과, 통계청 「인구주택총조사보고서」, 경기도 「주민등록인구통계」

# POPULATION BY AGE GROUP AND SEX(Cont'd)

Unit : Person, %

1990						Age Group
인 구		구성비				
Population	남 Male	여 Female	Percentage distribution	남 Male	여 Female	
177,593	94,759	82,834	100	53	47	Total
14,019	7,251	6,768	7.9	4.1	3.8	0 ~ 4years
16,732	8,642	8,090	9.4	4.9	4.6	5 ~ 9
14,980	7,570	7,410	8.4	4.3	4.2	10 ~ 14
10,825	9,679	1,146	6.1	5.5	0.6	15 ~ 19
23,122	10,761	12,361	13.0	6.1	7.0	20 ~ 24
22,467	12,374	10,093	12.7	7.0	5.7	25 ~ 29
17,830	9,608	8,222	10.0	5.4	4.6	30 ~ 34
12,209	6,634	5,575	6.9	3.7	3.1	35 ~ 39
9,833	5,507	4,326	5.5	3.1	2.4	40 ~ 44
8,362	4,261	4,101	4.7	2.4	2.3	45 ~ 49
7,689	3,965	3,724	4.3	2.2	2.1	50 ~ 54
6,004	2,886	3,118	3.4	1.6	1.8	55 ~ 59
4,460	1,897	2,563	2.5	1.1	1.4	60 ~ 64
3,708	1,573	2,135	2.1	0.9	1.2	65 ~ 69
2,582	1,148	1,434	1.5	0.6	0.8	70 ~ 74
1,623	645	978	0.9	0.4	0.6	75 ~ 79
1,148	358	790	0.6	0.2	0.4	80 ~ 84
...	...	...	...	...	...	85 & Over

Source : Planning & Budget Division



#### 4. 연령별(5세계급) 및 성별인구(3-3)

단위 : 명, %

5 세 계급별	1995					
	인 구			구성비		
	Population	남 Male	여 Female	Percentage distribution	남 Male	여 Female
총 계	243,785	124,595	119,190	100	51	49
0 ~ 4세	25,692	13,316	12,376	10.5	5.5	5.1
5 ~ 9	19,614	10,146	9,468	8.0	4.2	3.9
10 ~ 14	18,072	9,215	8,857	7.4	3.8	3.6
15 ~ 19	16,567	8,550	8,017	6.8	3.5	3.3
20 ~ 24	20,702	10,632	10,070	8.5	4.4	4.1
25 ~ 29	26,851	12,926	13,925	11.0	5.3	5.7
30 ~ 34	30,582	16,494	14,088	12.5	6.8	5.8
35 ~ 39	23,616	13,427	10,189	9.7	5.5	4.2
40 ~ 44	14,227	7,759	6,468	5.8	3.2	2.7
45 ~ 49	10,529	5,579	4,950	4.3	2.3	2.0
50 ~ 54	9,388	4,736	4,652	3.9	1.9	1.9
55 ~ 59	8,470	4,108	4,362	3.5	1.7	1.8
60 ~ 64	6,780	3,003	3,777	2.8	1.2	1.5
65 ~ 69	4,762	1,829	2,933	2.0	0.8	1.2
70 ~ 74	3,733	1,407	2,326	1.5	0.6	1.0
75 ~ 79	2,350	885	1,465	1.0	0.4	0.6
80 ~ 84	1,216	410	806	0.5	0.2	0.3
85세 이상	634	173	461	0.3	0.1	0.2

자료 : 기획예산과, 통계청 「인구주택총조사보고서」, 경기도 「주민등록인구통계」

# POPULATION BY AGE GROUP AND SEX(Cont'd)

Unit : Person, %

1998						Age Group
인 구			구성비			
Population	남 Male	여 Female	Percentage distribution	남 Male	여 Female	
318,393	162,291	156,102	100	51.0	49	Total
31,804	16,466	15,338	10.0	5.2	4.8	0 ~ 4year
29,745	15,404	14,341	9.3	4.8	4.5	5 ~ 9
20,265	10,493	9,772	6.4	3.3	3.1	10 ~ 14
20,852	10,758	10,094	6.5	3.4	3.2	15 ~ 19
21,925	11,450	10,475	6.9	3.6	3.3	20 ~ 24
33,319	16,426	16,893	10.5	5.2	5.3	25 ~ 29
39,454	19,610	19,844	12.4	6.2	6.2	30 ~ 34
35,928	20,174	15,754	11.3	6.3	4.9	35 ~ 39
22,427	12,434	9,993	7.0	3.9	3.1	40 ~ 44
13,779	7,133	6,646	4.3	2.2	2.1	45 ~ 49
11,963	6,108	5,855	3.8	1.9	1.8	50 ~ 54
11,113	5,408	5,705	3.5	1.7	1.8	55 ~ 59
9,288	4,295	4,993	2.9	1.3	1.6	60 ~ 64
6,384	2,593	3,791	2.0	0.8	1.2	65 ~ 69
4,383	1,613	2,770	1.4	0.5	0.9	70 ~ 74
3,124	1,123	2,001	1.0	0.4	0.6	75 ~ 79
1,687	559	1,128	0.5	0.2	0.4	80 ~ 84
953	244	709	0.3	0.1	0.2	85 & Over

Source : Planning & Budget Division

## 5. 인 구 동 태

단위 : 명

연 별 읍면동별	출 생 Birth	사 망 Death
1993	3,539	1,107
1994	4,001	1,214
1995	4,607	1,208
1996	4,824	1,207
1997	5,191	1,253
1998	5,208	1,361
기흥읍	1,066	201
수지읍	1,191	204
포곡면	371	103
모현면	287	98
구성면	390	96
남사면	94	70
이동면	209	117
원삼면	84	73
백암면	145	96
양지면	191	67
중앙동	320	74
역삼동	279	55
유림동	417	51
동부동	164	56

# VITAL STATISTICS OF POPULATION

Unit : Person

혼 인 (쌍) Marriage(Couple)	이 혼 (쌍) Divorce(Couple)	Year & Ub·Myon· Dong
2,059	299	1993
2,125	306	1994
2,288	320	1995
2,076	366	1996
2,245	457	1997
2,344	652	1998
523	134	Kihung-Ub
509	108	Suji-Ub
210	42	Pogok-Myon
136	41	Mohyon-Myon
170	47	Kusong-Myon
73	17	Namsa-Myon
123	34	Idong-Myon
60	18	Wonsam-Myon
88	17	Baegam-Myon
96	27	Yangji-Myon
356	167	Chungang-Dong
—	—	Yoksam-Dong
—	—	Yurim-Dong
—	—	Dongbu-Dong

## 6. 인 구 이 동

※주민등록 전출입신고에 의한 자료이며,시군간 이동은 전입인구를 기준하였고,국외이동은 제외됨.

단위 : 명, %

연 별 성 별	총 이 동 Total migration				도 내 Intra-province	
	전 입		전 출		시군간이동	
	In-migration	이동률 Rate(%)	Out-migration	이동률 Rate(%)	Intra shi & gun	이동률 Rate(%)
1993	32,939	...	27,136	...	-	-
1994	42,906	...	28,664	...	-	-
1995	73,233	...	40,559	...	11,519	...
1996	74,017	28.8	48,044	18.7	14,056	5.5
1997	92,001	32.2	65,470	22.9	17,895	6.3
1998	72,095	22.5	58,597	18.3	13,808	4.3
남	36,429	22.3	29,902	18.3	7,013	4.3
여	35,666	22.8	28,695	18.3	6,795	4.3

주):이동률  $\frac{\text{특정기간내의 이동자수}}{(\text{작년말주민등록인구}+\text{금년말주민등록인구})+2} \times 100$

자료 : 시민과

# INTERNAL MIGRATION

Unit : Person, %

시 도 간		Inter-province		순 이 동(A-B)		Year & Sex
전 입		전출(B)				
(A)	이동률	Out-	이동률		이동률	
In-migration	Rate(%)	migration	Rate(%)	Net-migrants	Rate(%)	
14,721	...	10,719	...	5,803	...	1993
17,997	...	9,972	...	14,242	...	1994
32,275	...	13,617	...	32,674	...	1995
31,871	12.4	15,885	6.2	25,973	10.1	1996
37,099	13.0	20,974	7.3	26,531	9.3	1997
27,525	8.6	20,197	6.3	13,498	4.2	1998
14,076	8.6	10,376	6.3	6,527	4.0	Male
13,449	8.6	9,821	6.3	6,971	4.4	Female

Source : Division of Civil Affairs

## 7. 주민등록 전입지별 인구이동(용인시←타시도)

단위 : 명

연 별 남녀별	계 Total	도 내 Intra- province	서 울 Seoul	부 산 Pusan	대 구 Taegu	인 천 Inchon	광 주 Kwangju	대 전 Taejon	울 산 Ulsan
1997	92,001	54,902	25,579	802	543	1,725	431	759	251
1998	72,095	44,570	17,320	719	487	1,636	404	695	240
남	36,429	22,353	8,776	400	266	849	196	359	119
여	35,666	22,217	8,544	319	221	787	208	336	121

자료 : 시민과, 통계청 『인구이동통계연보』

## 8. 주민등록 전출지별 인구이동(용인시→타시도)

단위 : 명

연 별 남녀별	계 Total	도 내 Intra- province	서 울 Seoul	부 산 Pusan	대 구 Taegu	인 천 Inchon	광 주 Kwangju	대 전 Taejon	울 산 Ulsan
1997	65,470	44,496	12,098	405	310	1,351	480	648	159
1998	58,597	38,400	10,678	529	415	1,305	330	702	169
남	29,902	19,526	5,424	271	218	665	170	335	84
여	28,695	18,874	5,254	258	197	640	160	367	85

자료 : 시민과, 통계청 『인구이동통계연보』

## MIGRATION BY PROVINCE OF ORIGIN

Unit : Person

강 원 Kangwon	충 북 Chungbuk	충 남 Chungnam	전 북 Chonbuk	전 남 Chonnam	경 북 Kyongbuk	경 남 Kyongnam	제 주 Cheju	Year & Sex
1,182	1,007	1,265	1,011	860	860	699	125	1997
1,070	860	1,051	775	706	835	600	127	1998
529	421	544	394	369	450	327	77	Male
541	439	507	381	337	385	273	50	Female

Source : Division of Civil Affairs, National Statistical Office

## MIGRATION BY PROVINCE OF DESTINATION

Unit : Person

강 원 Kangwon	충 북 Chungbuk	충 남 Chungnam	전 북 Chonbuk	전 남 Chonnam	경 북 Kyongbuk	경 남 Kyongnam	제 주 Cheju	Year & Sex
869	933	1,363	659	496	555	430	218	1997
990	930	1,314	768	675	702	541	149	1998
528	467	678	398	379	368	301	90	Male
462	463	636	370	296	334	240	59	Female

Source : Division of Civil Affairs, National Statistical Office



## 9. 주요국적별 외국인 등록현황

단위 : 명

연 별 읍면동별	총 계 Grand Total			중 국 China			미 국 U.S.A			인도네시아 Indonesia		
	계	남	여	계	남	여	계	남	여	계	남	여
	Total	Male	Female	Total	Male	Female	Total	Male	Female	Total	Male	Female
1997	1,894	1,334	560	389	242	147	260	144	116	-	-	-
1998	1,773	1,207	566	332	220	112	299	151	148	246	176	70
기흥읍	261	180	81	26	12	14	67	35	32	18	17	1
수지읍	251	149	102	27	16	11	138	61	77	0	0	0
포곡면	222	138	84	87	58	29	14	10	4	18	16	2
모현면	75	51	24	13	3	10	1	0	1	16	11	5
구성면	182	146	36	15	10	5	30	20	10	59	46	13
남사면	93	73	20	20	20	0	1	1	0	15	10	5
이동면	135	105	30	27	23	4	2	0	2	14	10	4
원삼면	104	48	56	5	5	0	1	1	0	38	9	29
백암면	99	78	21	21	18	3	3	1	2	26	15	11
양지면	61	40	21	23	16	7	4	2	2	0	0	0
중앙동	85	47	38	30	16	14	19	13	6	3	3	0
역삼동	20	8	12	2	1	1	8	4	4	1	1	0
유림동	155	127	28	33	22	11	6	1	5	35	35	0
동부동	30	17	13	3	0	3	5	2	3	3	3	0

자료 : 기획예산과

# REGISTERED FOREIGNERS BY NATIONALITY

Unit : Person

방글라데시 Bangladesh			베트남 Vietnam			필리핀 Philippines			기타 Others			Year & Ub-Myon- Dong
계 Total	남 Male	여 Female	계 Total	남 Male	여 Female	계 Total	남 Male	여 Female	계 Total	남 Male	여 Female	
—	—	—	197	142	55	168	124	44	803	662	141	
149	148	1	151	110	41	144	103	41	452	299	153	1998
16	16	0	28	28	0	12	9	3	94	63	31	Kihung-Ub
14	14	0	12	12	0	1	1	0	59	45	14	Suji-Ub
10	10	0	14	1	13	13	9	4	66	34	32	Pogok-Myon
18	18	0	6	4	2	9	8	1	12	7	5	Mohyon-Myon
31	31	0	15	15	0	4	2	2	28	22	6	Kusong-Myon
15	15	0	13	3	10	2	2	0	27	22	5	Namsa-Myon
10	10	0	20	12	8	25	24	1	37	26	11	Idong-Myon
5	5	0	17	16	1	33	9	24	5	3	2	Wonsam-Myon
5	5	0	8	8	0	19	17	2	17	14	3	Baegam-Myon
3	2	1	11	6	5	6	2	4	14	12	2	Yangji-Myon
0	0	0	0	0	0	0	0	0	33	15	18	Chungang-Dong
0	0	0	0	0	0	0	0	0	9	2	7	Yoksam-Dong
19	19	0	7	5	2	20	20	0	35	25	10	Yurim-Dong
3	3	0	0	0	0	0	0	0	16	9	7	Dongbu-Dong

# IV. 노 동

## 1. 노 동 조 합

단위 : 개, 명

연 별 산 업 연맹별	총 계 Grand Total				단위노동조합 Unit Unions			
	조합수 Unions	조합원 Union membership			조합수 Unions	조합원 Union membership		
		계 Total	남 Male	여 Female		계 Total	남 Male	여 Female
1994	80	12,678	8,104	4,574	60	6,944	4,393	2,551
1995	58	6,912	4,465	2,447	58	6,912	4,465	2,447
1996	55	7,357	5,476	1,881	54	7,261	5,386	1,875
1997	54	8,076	5,600	2,476	53	7,980	5,510	2,470
1998	59	6,076	5,028	1,048	58	5,940	4,892	1,048
화 학	24	1,744	1,418	326	24	1,744	1,418	326
금 속	12	1,300	950	350	12	1,300	950	350
연 합	4	295	264	31	4	295	264	31
성 유	3	73	67	6	3	73	67	6
택 시	4	369	369	0	4	369	369	—
관 광	4	454	250	204	4	454	250	204
외국기관	1	43	32	11	1	43	32	11
항 운	1	30	28	2	1	30	28	2
출 판	1	3	2	1	1	3	2	1
자 동 차	1	136	136	—	—	—	—	—
공공 서								
비스	0	0	0	0	—	—	—	—
기 타	4	1,629	1,512	117	4	1,629	1,512	117

자료 : 지역경제과

# LABOR

## LABOR UNION CHAPTERS, BRANCHES

Unit : No. of unions , Person

지부 또는 분회등 Chapter & Branches				Year & Unions
조 합 수  Unions	조 합 원 Union membership			
	계 Total	남 Male	여 Female	
16	3,271	2,544	727	1994
—	—	—	—	1995
1	96	90	6	1996
1	96	90	6	1997
1	136	136	0	1998
—	—	—	—	Chemistry
—	—	—	—	Metal industry
—	—	—	—	Federation
—	—	—	—	Textile
—	—	—	—	Taxi
—	—	—	—	Tourist industry
—	—	—	—	Foreign institution
—	—	—	—	Port & Trans.
—	—	—	—	Publication
1	136	136	—	Automobile transport
—	—	—	—	
—	—	—	—	Others

Source : Regional Economic Division

## 2. 읍면동별 노동조합

단위 : 개, 명

연 별 및 읍면동별	계 Total				단위노동조합 Unit Unions			
	조 합 수 Unions	조 합 원 Union membership			조 합 수 Unions	조 합 원 Union membership		
		계 Total	남 Male	여 Female		계 Total	남 Male	여 Female
1995	58	6,912	4,465	2,447	58	6,912	4,465	2,447
1996	55	7,357	5,476	1,881	54	7,261	5,386	1,875
1997	54	8,076	5,600	2,476	53	7,980	5,510	2,470
1998	59	6,076	5,028	1,048	58	5,940	4,892	1,048
기흥읍	18	1,396	1,198	198	18	1,396	1,198	198
수지읍	1	216	216	0	1	216	216	—
포곡면	0	0	0	0	—	—	—	—
모현면	2	93	81	12	2	93	81	12
구성면	8	1,668	1,506	162	8	1,668	1,506	162
남사면	6	1,215	798	417	6	1,215	798	417
이동면	2	79	79	0	2	79	79	—
원삼면	1	141	131	10	1	141	131	10
백암면	4	203	184	19	3	67	48	19
양지면	1	16	11	5	1	16	11	5
중앙동	3	157	151	6	3	157	151	6
역삼동	3	183	167	16	3	183	167	16
유림동	10	709	506	203	10	709	506	203
동부동	0	0	0	0	—	—	—	—

자료 : 지역경제과

# EUB/MYON/DONG LABOR UNION CHAPTERS,BRANCHES

Unit : No. of unions , Person

지부 또는 분회등 Chapter & Branches				Year & Ub-Myon-Dong
조합수  Unions	조 합 원 Union membership			
	계  Total	남  Male	여  Female	
—	—	—	—	1995
1	96	90	6	1996
1	96	90	6	1997
1	136	136	0	1998
—	—	—	—	Kihung-Ub
—	—	—	—	Suji-Ub
—	—	—	—	Pogok-Myon
—	—	—	—	Mohyon-Myon
—	—	—	—	Kusong-Myon
—	—	—	—	Namsa-Myon
—	—	—	—	Idong-Myon
—	—	—	—	Wonsam-Myon
1	136	136	—	Baegam-Myon
—	—	—	—	Yangji-Myon
—	—	—	—	Chungang-Dong
—	—	—	—	Yoksam-Dong
—	—	—	—	Yurim-Dong
—	—	—	—	Dongbu-Dong

### 3. 산업연맹별 노동조합(2-1)

단위 : 개, 명

연 별 읍면동별	합 계		섬 유		광 산		외국기관		통 신		항 운	
	Total		Textile		Mining		Foreign institution		Post & Tele.		Port & Trans.	
	조합수	조합원수	조합수	조합원수	조합수	조합원수	조합수	조합원수	조합수	조합원수	조합수	조합원수
	Unions	membership	Unions	membership	Unions	membership	Unions	membership	Unions	membership	Unions	membership
1997	54	8,076	2	117	-	-	1	66	-	-	1	30
1998	59	6,076	3	73	-	-	1	43	-	-	1	30
기흥읍	18	1,396	1	58	-	-	1	43	-	-	1	30
수지읍	1	216	-	-	-	-	-	-	-	-	-	-
포곡면	-	-	-	-	-	-	-	-	-	-	-	-
모현면	2	93	-	-	-	-	-	-	-	-	-	-
구성면	8	1,669	-	-	-	-	-	-	-	-	-	-
남사면	6	1,215	-	-	-	-	-	-	-	-	-	-
이동면	2	79	-	-	-	-	-	-	-	-	-	-
원삼면	1	141	-	-	-	-	-	-	-	-	-	-
백암면	4	203	-	-	-	-	-	-	-	-	-	-
양지면	1	16	-	-	-	-	-	-	-	-	-	-
중앙동	3	157	1	15	-	-	-	-	-	-	-	-
역삼동	3	183	-	-	-	-	-	-	-	-	-	-
유림동	10	709	1	-	-	-	-	-	-	-	-	-
동부동	-	-	-	-	-	-	-	-	-	-	-	-

# LABOR UNIONS BY INDUSTRIAL FEDERATION

Unit : No. of unions , Person

금 용		화 학		금 속		연 합		출 판		Year & Ub-Myon· Dong
Financial institution		Chemistry		Metal industry		Federation		Publication		
조합수	조합원수	조합수	조합원수	조합수	조합원수	조합수	조합원수	조합수	조합원수	
Unions	membership	Unions	membership	Unions	membership	Unions	membership	Unions	membership	
—	—	25	3,394	12	1,847	2	45	—	—	1997
—	—	24	1,744	12	1,300	4	295	1	3	1998
—	—	6	537	2	133	1	87	—	—	Kihung-Eub
—	—	1	216	—	—	—	—	—	—	Suji-Eub
—	—	—	—	—	—	—	—	—	—	Pogok-Myon
—	—	1	84	1	9	—	—	—	—	Mohyon-Myon
—	—	3	122	2	64	—	—	1	3	Kusong-Myon
—	—	—	—	4	909	1	123	—	—	Namsa-Myon
—	—	2	79	—	—	—	—	—	—	Idong-Myon
—	—	1	141	—	—	—	—	—	—	Wonsam-Myon
—	—	2	18	1	49	—	—	—	—	Baegam-Myon
—	—	1	16	—	—	—	—	—	—	Yangji-Myon
—	—	—	—	—	—	1	12	—	—	Chungang-Dong
—	—	1	30	—	—	1	73	—	—	Yoksam-Dong
—	—	6	501	2	136	—	—	—	—	Yurim-Dong
—	—	—	—	—	—	—	—	—	—	Dongbu-Dong



### 3. 산업연맹별 노동조합(2-2)

단위 : 개, 명

읍면	자동차 Automobile manufacture		관 광 Tourist industry		택 시 Taxi		고 무 Rubber		사 무 Clerical & Finance		언 론 Press Media	
	조합수 Unions	조합원수 Union membership	조합수 Unions	조합원수 Union membership	조합수 Unions	조합원수 Union membership	조합수 Unions	조합원수 Union membership	조합수 Unions	조합원수 Union membership	조합수 Unions	조합원수 Union membership
1997	1	96	4	482	4	338	-	-	-	-	-	-
1998	1	136	4	454	4	369	-	-	-	-	-	-
기흥읍	-	-	2	176	1	87	-	-	-	-	-	-
수지읍	-	-	-	-	-	-	-	-	-	-	-	-
포곡면	-	-	-	-	-	-	-	-	-	-	-	-
모현면	-	-	-	-	-	-	-	-	-	-	-	-
구성면	-	-	1	95	-	-	-	-	-	-	-	-
남사면	-	-	1	183	-	-	-	-	-	-	-	-
이동면	-	-	-	-	-	-	-	-	-	-	-	-
원삼면	-	-	-	-	-	-	-	-	-	-	-	-
백암면	1	136	-	-	-	-	-	-	-	-	-	-
양지면	-	-	-	-	-	-	-	-	-	-	-	-
중앙동	-	-	-	-	1	130	-	-	-	-	-	-
역삼동	-	-	-	-	1	80	-	-	-	-	-	-
유림동	-	-	-	-	1	72	-	-	-	-	-	-
동부동	-	-	-	-	-	-	-	-	-	-	-	-

# LABOR UNIONS BY INDUSTRIAL FEDERATION(Cont'd)

Unit : No. of unions , Person

병 원		대 학		건 설		전문기술		공공서비스		기 타		Year & Ub·Myon· Dong
Hospital		University		Construction		Skilled personnel		Others				
조합수	조합원	조합수	조합원	조합수	조합원	조합수	조합원	조합수	조합원	조합수	조합원	
Unions	membership	Unions	membership	Unions	membership	Unions	membership	Unions	membership	Unions	membership	
—	—	1	95	—	—	1	1,566			—	—	1997
—	—	1	240	1	1,384	0	0	—	—	2	5	1998
—	—	1	240	—	—	—	—	—	—	2	5	Kihung-Ub
—	—	—	—	—	—	—	—	—	—	—	—	Suji-Ub
—	—	—	—	—	—	—	—	—	—	—	—	Pogok-Myon
—	—	—	—	—	—	—	—	—	—	—	—	Mohyon-Myon
—	—	—	0	1	1,384	—	—	—	—	—	—	Kusong-Myon
—	—	—	—	—	—	—	—	—	—	—	—	Namsa-Myon
—	—	—	—	—	—	—	—	—	—	—	—	Idong-Myon
—	—	—	—	—	—	—	—	—	—	—	—	Wonsam-Myon
—	—	—	—	—	—	—	—	—	—	—	—	Baegam-Myon
—	—	—	—	—	—	—	—	—	—	—	—	Yangji-Myon
—	—	—	—	—	—	—	—	—	—	—	—	hungang-Dong
—	—	—	—	—	—	—	—	—	—	—	—	Yoksam-Dong
—	—	—	—	—	—	—	—	—	—	—	—	Yurim-Dong
—	—	—	—	—	—	—	—	—	—	—	—	Dongbu-Dong

#### 4. 상공회의소 현황

단위 : 명, 천원

연 별	임 원 수	의 원 수
	Number of Director	Number of Representative
1995	11	25
1996	10	25
1997	10	28
1998	10	23

자료 : 용인상공회의소

# STATUS OF THE CHAMBER OF COMMERCE AND INDUSTR

Unit : Person, Thousand won

특 별 의 원 수 Number of Special membership	회 원 수 Membership	예 산 액 Amount of Budget	Year
2	630	949,000	1995
2	734	950,000	1996
2	784	1,024,000	1997
2	771	1,010,290	1998

# V. 사업체

## 1. 산업대분류별 사업체총괄

단위 : 개소, 명

연 별  대분류별	합 계		조직형태별 Type of organization					
	Total		개 인		회사법인		회사이외의 법인	
	사업체수	종사자수	Individual		Company corporation		Other corporation	
			사업체수	종사자수	사업체수	종사자수	사업체수	종사자수
	Establishments	Employees	Establishments	Employees	Establishments	Employees	Establishments	Employees
1994	10,222	89,934	9,014	27,111	763	53,766	384	8,424
1995	12,485	108,221	11,058	32,357	890	65,010	333	9,634
1996	13,744	114,160	12,039	35,534	1,009	64,418	301	11,001
1997	14,559	92,113	12,903	35,303	954	45,283	377	1,954
1998	14,467	99,536	12,638	32,495	1,050	54,105	373	11,289
농업, 수렵업 및 임업	6	27	-	-	3	15	1	8
어업	1	2	-	-	1	2	-	-
광업	5	83	2	13	3	70	-	-
제조업	1,761	40,391	1,301	6,769	455	33,234	4	384
전기가스 및 수도사업	6	85	-	-	-	-	6	85
건설업	451	2,374	344	1,041	106	1,163	1	170
도·소매및소비 자용품수리업	4,271	12,008	4,108	8,607	130	3,196	27	168
숙박 음식점업	3,478	8,315	3,464	7,835	10	442	3	37
운수창고 및 통신업	659	5,031	546	971	91	2,429	21	1,609
금융 및 보험업	164	2,383	34	201	80	1,363	44	777
부동산임대 및 사업서비스업	1,055	10,415	918	2,263	112	7,046	6	893
공공행정, 국방 및 사회보장행정	56	1,706	-	-	-	-	56	1,706
교육 및 서비스업	535	6,140	414	1,407	24	786	91	3,856
보건 및 사회 복지사업	270	2,468	246	1,159	2	91	16	1,139
기타 공공 사회 및 개인서비스업	1,749	8,108	1,261	2,229	33	4,268	97	457

자료 : 기획예산과 「'98년기준 사업체기초통계조사보고서」

# SUMMARY OF INDUSTRIES

## SUMMARY OF INDUSTRIES BY CLASSIFICATION

Unit : Places, Persons

		사 업 체 구 분 별 Type of Business						Year & Industrial Classification
비법인 Body		단 독 Individual		공장,지사 Factory,office		본사, 본점 Head office		
사업체수	종사자수	사업체수	종사자수	사업체수	종사자수	사업체수	종사자수	
Establishments	Employees	Establishments	Employees	Establishments	Employees	Establishments	Employees	
61	633	9,465	39,620	688	45,658	69	4,656	1994
204	1,220	11,659	57,142	726	46,643	100	4,436	1995
395	3,207	13,025	63,506	668	48,118	51	2,536	1996
325	9,573	13,871	226,119	625	24,811	65	5,348	1997
406	1,647	13,971	65,744	426	29,228	70	4,564	1998
2	4	6	27	-	-	-	-	Agriculture, Hunting & forestry
-	-	1	2	-	-	-	-	Fishing
-	-	3	29	2	54	-	-	Mining & Quarrying
1	4	1,651	20,492	96	17,978	14	1,921	Manufacturing
-	-	3	16	3	69	-	-	Electricity, Gas and water Supply
-	-	423	1,927	9	250	19	197	Construction
6	37	4,193	10,084	72	1,717	6	207	Wholesale and Retail Trade , Repair o motor vehicles, Motorcycles an Personal and Household Good
1	1	3,471	8,147	6	140	1	28	Hotels and Restaurants
1	22	598	2,601	58	2,268	3	162	Transport, Stroge and Communications
6	42	57	567	99	1,615	8	201	Financial Intermediation
19	213	1,008	4,830	37	4,019	10	1,566	Real Estate, Renting and Business Activities
-	-	52	1,693	4	13	-	-	Public administration and Defence ; Compulsory Social Security
6	91	514	5,550	20	589	1	1	Education
6	79	268	2,232	1	28	1	208	Health and Social Work
358	1,154	1,723	7,547	19	488	7	73	Other Community, Social and Personal Service Activities

Source : Planning & Budget Division

## 2. 종사자규모별사업체수 및 종사자수

단위 : 개소, 명

연 별 읍면동별	합 계 Total		1 - 4명		5 - 9명		10 - 19명		20 - 49명	
	사업체수 Estab- lishments	종사자수 Emp- loyees	사업체수 Estab- lishments	종사자수 Emp- loyees	사업체수 Estab- lishments	종사자수 Emp- loyees	사업체수 Estab- lishments	종사자수 Emp- loyees	사업체수 Estab- lishments	종사자수 Emp- loyees
1994	10,220	89,932	8,119	15,303	927	5,933	538	7,193	387	11,517
1995	12,485	108,221	10,027	18,750	1,183	7,521	573	7,613	439	13,134
1996	13,744	114,160	10,992	21,032	1,363	8,641	659	8,915	453	14,041
1997	14,559	92,113	11,988	22,861	1,291	8,163	616	8,186	410	12,499
1998	<b>14,467</b>	<b>99,536</b>	<b>12,037</b>	<b>22,820</b>	<b>1,203</b>	<b>7,626</b>	<b>592</b>	<b>7,959</b>	<b>391</b>	<b>12,096</b>
기흥읍	2,849	30,233	2,389	4,280	212	1,351	115	1,551	78	2,347
수지읍	2,563	10,894	2,159	4,661	257	1,597	79	1,000	50	1,543
포곡면	751	6,352	644	1,171	49	320	23	313	21	651
모현면	734	3,391	607	1,228	66	425	28	358	27	833
구성면	995	12,264	723	1,485	133	860	64	867	35	1,136
남사면	317	4,203	227	392	28	204	28	388	17	558
이동면	590	4,588	463	874	35	235	46	605	28	872
원삼면	337	1,874	283	514	23	146	13	173	10	365
백암면	503	3,228	419	736	30	198	24	317	21	594
양지면	587	3,861	476	913	44	289	27	387	30	945
중앙동	2,346	9,648	2,030	3,838	187	1,139	69	927	40	1,285
역삼동	840	3,451	733	1,194	64	403	24	353	9	229
유림동	396	3,377	303	518	30	179	30	420	17	497
동부동	659	2,172	581	1,016	45	280	22	300	8	241

자료 : 기획예산과 「'98년기준 사업체기초통계조사 보고서」

# NUMBER OF ESTABLISHMENTS AND EMPLOYEES BY INDUSTRY

Unit : Places, Persons

50 - 99명		100 - 299명		300 - 499명		500 - 999명		1,000이상		Year & Ub·Myon· Dong
사업체수 Estab- lishments	종사자수 Emp- loyees	사업체수 Estab- lishments	종사자수 Emp- loyees	사업체수 Estab- lishments	종사자수 Emp- loyees	사업체수 Estab- lishments	종사자수 Emp- loyees	사업체 Estab- lishments	종사자수 Emp- loyees	
126	8,484	91	14,701	18	6,871	9	5,784	5	14,146	1994
133	9,254	99	16,521	18	7,033	7	5,475	6	22,920	1995
133	8,984	105	16,696	27	10,083	9	6,734	3	19,034	1996
135	9,227	95	15,829	13	4,972	9	6,376	2	4,000	1997
<b>132</b>	<b>8,994</b>	<b>86</b>	<b>13,577</b>	<b>14</b>	<b>5,100</b>	<b>9</b>	<b>6,042</b>	<b>3</b>	<b>15,322</b>	1998
26	1,790	22	3,446	4	1,438	2	1,731	1	12,299	Kihung-Ub
12	831	5	750	—	—	1	512	—	—	Suji-Ub
7	530	5	819	—	—	1	757	1	1,791	Pogok-Myon
4	259	2	288	—	—	—	—	—	—	Mohyon-Myon
19	1,300	14	2,463	3	1,068	3	1,853	1	1,232	Kusong-Myon
10	631	4	642	2	699	1	689	—	—	Namsa-Myon
11	805	7	1,197	—	—	—	—	—	—	Idong-Myon
5	334	3	342	—	—	—	—	—	—	Wonsam-Myon
4	306	4	596	1	481	—	—	—	—	Baegam-Myon
4	244	5	769	1	314	—	—	—	—	Yangji-Myon
13	794	5	770	1	395	1	500	—	—	Chungang-Dong
5	329	4	571	1	372	—	—	—	—	Yoksam-Dong
10	704	5	726	1	333	—	—	—	—	Yurim-Dong
2	137	1	198	—	—	—	—	—	—	Dongbu-Dong



### 3. 산업별, 읍면동별 사업체수 및 종사자수(2-1)

단위 : 개소, 명

연 별 및 읍면동별	합 계		농업,수렵업 및 임업 Agriculture, Hunting and forestry		어 업 Fishing		광 업 Mining & Quarrying	
	Total							
	사업체수 Establishments	종사자수 Employees	사업체수 Establishments	종사자수 Employees	사업체수 Establishments	종사자수 Employees	사업체수 Establishments	종사자수 Employees
1994	10,222	89,934	9	103	—	—	5	99
1995	12,485	108,221	10	107	—	—	7	111
1996	13,744	114,160	12	99	—	—	5	111
1997	14,559	92,113	6	30	—	—	5	101
1998	14,465	99,471	6	27	1	2	5	83
기흥읍	2,849	30,233	1	6	—	—	1	16
수지읍	2,563	10,894	—	—	—	—	1	9
포곡면	751	6,352	—	—	—	—	—	—
모현면	734	3,391	—	—	—	—	—	—
구성면	995	12,264	1	5	—	—	—	—
남사면	317	4,203	2	12	1	2	—	—
이동면	590	4,588	—	—	—	—	1	4
원삼면	337	1,874	—	—	—	—	—	—
백암면	503	3,228	—	—	—	—	—	—
양지면	587	3,861	—	—	—	—	—	—
중앙동	2,344	9,583	—	—	—	—	—	—
역삼동	840	3,451	2	4	—	—	—	—
유림동	396	3,377	—	—	—	—	—	—
동부동	659	2,172	—	—	—	—	2	54

자료 : 기획예산과 『'98년기준 사업체기초통계조사 보고서』

# NUMBER OF ESTABLISHMENTS AND EMPLOYEES BY INDUSTRY, BY EUB/MYON/DONG

Unit : Places, Persons

제 조 업		전기·가스·수도사업		건 설 업		도소매, 소비자용품수리업		Year & Ub·Myon· Dong
Manufacturing		Electricity, Gas and water Supply		Construction		Wholesale and Retail Trade; Repair of moter vehicles,		
사업체수	종사자수	사업체수	종사자수	사업체수	종사자수	사업체수	종사자수	
Establishments	Employees	Establishments	Employees	Establishments	Employees	Establishments	Employees	
1,825	49,502	4	82	351	3,239	3,402	8,292	1994
1,965	55,566	3	85	397	2,397	3,953	10,318	1995
2,080	53,835	5	102	482	4,162	4,177	11,397	1996
1,950	31,370	9	117	553	3,620	4,297	12,031	1997
1,761	40,391	4	20	451	2,374	4,271	12,008	1998
285	17,321	1	4	69	574	836	3,131	Kihung-Ub
255	2,166	—	—	76	425	744	2,175	Suji-Ub
96	2,729	—	—	19	56	211	453	Pogok-Myon
174	1,359	—	—	18	74	199	410	Mohyon-Myon
266	3,685	3	16	19	85	251	1,013	Kusong-Myon
75	3,116	—	—	6	19	78	130	Namsa-Myon
126	2,653	—	—	10	42	157	517	Idong-Myon
57	820	—	—	15	37	67	127	Wonsam-Myon
70	1,157	—	—	23	87	148	283	Baegam-Myon
97	1,875	—	—	24	80	135	270	Yangji-Myon
103	314	—	—	85	587	871	2,087	Chungang-Dong
35	506	—	—	39	143	246	578	Yoksam-Dong
73	2,361	—	—	6	15	131	333	Yurim-Dong
49	329	—	—	42	150	197	501	Dongbu-Dong

Source : Planning & Budget Division

### 3. 산업별, 읍면동별 사업체수 및 종사자수(2-2)

단위 : 개소, 명

연 별 및 읍면동별	숙박 및 음식점업 Hotels and Restaurants		운수, 창고 및 통신업 Transport, Storage and Communications		금융, 보험업 Financial Intermediation		부동산, 임대, 사업서비스업 Real Estate, Renting and Business Activities	
	사업체수 Establishments	종사자수 Employees	사업체수 Establishments	종사자수 Employees	사업체수 Establishments	종사자수 Employees	사업체수 Establishments	종사자수 Employees
1994	2,170	5,230	281	2,075	101	1,648	488	4,808
1995	2,737	6,879	593	4,254	115	2,076	706	8,227
1996	3,102	7,909	685	4,725	145	2,440	788	9,480
1997	3,124	8,044	685	4,377	165	2,318	1,013	12,180
1998	3,478	8,315	659	5,031	164	2,383	1,055	10,415
기충읍	744	1,715	156	1,891	37	467	191	1,643
수지읍	558	1,591	35	208	28	314	348	1,776
포곡면	216	426	31	59	4	35	39	86
모현면	161	351	20	223	7	78	40	95
구성면	194	436	44	573	7	69	77	4,865
남사면	74	235	9	84	2	37	8	12
이동면	141	314	18	51	6	76	26	76
원삼면	94	194	20	148	3	53	15	62
백암면	96	202	39	266	7	47	24	591
양지면	167	410	35	205	3	24	28	113
중앙동	610	1,492	94	783	49	1,129	146	770
역삼동	195	381	78	294	6	16	55	218
유림동	76	264	28	160	2	14	21	29
동부동	152	304	52	86	3	24	37	79

자료 : 기획담당관실 「'98년기준 사업체기초통계조사 잠정치」

# NUMBER OF ESTABLISHMENTS AND EMPLOYEES BY INDUSTRY, BY EUB/MYON/DONG (Cont'd)

Unit : Places, Persons

공공행정, 국방 및 사회보장행정 Public administration and Defence, Compulsory Social Security		교육서비스업 Education		보건 및 사회복지사업 Health and Social Work		기타공공, 사회, 개인서비스업 Other Community, Social and Personal Service Activities		Year & Ub·Myon· Dong
사업체 수 Establishments	종사자 수 Employees	사업체 수 Establishments	종사자 수 Employees	사업체 수 Establishments	종사자 수 Employees	사업체 수 Establishments	종사자 수 Employees	
46	1,945	358	4,615	106	957	1,076	7,339	1994
47	1,170	464	7,157	138	1,773	1,350	8,101	1995
56	2,296	506	6,449	178	1,624	1,523	9,531	1996
58	2,046	535	5,835	232	1,918	1,656	8,126	1997
56	1,706	535	6,140	270	2,468	1,749	8,108	1998
6	106	104	1,575	55	344	363	1,440	Kihung-Ub
4	122	113	846	70	332	331	930	Suji-Ub
4	73	30	343	11	66	90	2,026	Pogok-Myon
3	51	24	361	10	53	78	336	Mohyon-Myon
3	59	33	435	12	601	85	422	Kusong-Myon
5	45	12	186	1	10	44	315	Namsa-Myon
3	51	17	161	8	125	77	518	Idong-Myon
2	41	16	226	3	10	45	156	Wonsam-Myon
6	38	22	153	14	315	54	89	Baegam-Myon
5	67	20	208	7	44	66	565	Yangji-Myon
8	838	56	567	57	277	265	739	Chungang-Dong
5	192	48	632	13	197	118	290	Yoksam-Dong
—	—	14	80	4	36	41	85	Yurim-Dong
2	23	26	367	5	58	92	197	Dongbu-Dong

Source : Planning & Budget Division

## V I . 농 림 수 산 업

### 1. 농가 및 농가인구

단위 : 가구, 명

연 별	농 가 수
	Number of Farm Households
1997	8,912
1998	8,735

주) 상대표본오차 5.87%임

자료 : 농축산과, 통계청 「1998년 농업기본통계조사보고서」

### 2. 경 지 면 적

단위 : ha

연 별	농 가 수 (A)	합 계 (B)	논 (C)
	Households	Total	Rice paddies
1993	10,059	12,477	8,240
1994	9,883	12,177	8,058
1995	9,369	11,280	7,423
1996	9,596	10,930	6,885
1997	8,912	9,805	6,310
1998	8,735	9,856	6,399

자료 : 농축산과, 통계청 「1998년 농업기본통계조사보고서」

# AGRICULTURE, FORESTRY AND FISHING

## FARM HOUSEHOLDS AND FARM POPULATION

Unit : Household, Person

농 가 인 구			Year
Farm populations			
계 Total	남 Male	여 Female	
33,861	16,754	17,107	1997
33,211	16,679	16,532	1998

source : Division of Agriculture & livestock

## AREA OF CULTIVATED LAND

Unit : ha

밭 (D)  Dry fields	가 구 당 경 지 면 적 (ha)  Area of cultivated land per household			Year
	합 계 (B/A)  Total	논 (C/A)  Rice paddies	밭 (D/A)  Dry fields	
4,237	1.24	0.82	0.42	1993
4,119	1.23	0.82	0.42	1994
3,857	1.20	0.79	0.41	1995
4,045	1.14	0.72	0.42	1996
3,495	1.10	0.71	0.39	1997
3,457	1.13	0.73	0.40	1998

source : Division of Agriculture & livestock

### 3. 농업진흥지역 지정

단위 : ha

연 별	합 계 Total		농업진흥구역
	필 지 수	면 적	필 지 수
	Field number	Area	Field number
1994	37,366	5,903	22,645
1995	37,409	5,915	22,699
1996	37,409	5,915	22,699
1997	37,404	5,914	22,694
1998	37,872	6,099.2	23,162

자료 : 농축산과

### 4. 농 지 개 량 조 합

단위 : ha, 천원

연 별 및 조합별	해택면적	조합원수	예 산 액
	Related area	Union members	Budget
1995	19,236	29,374	14,566,726
1996	16,864	29,575	29,995,599
1997	18,697	29,681	23,572,411
1998	17,011.1	29,284	12,317,652
기 호	13,453.0	21,303	6,328,133
수 화	3,558.1	7,981	5,989,519

자료 : 농지개량조합연합회 경기도지회

## DESIGNATION OF AGRICULTURAL DEVELOPMENT AREAS

Unit : ha

Agricultural development area	농업보호구역	Agricultural conservation area	Year
면 적	필 지 수	면 적	
Area	Field number	Area	
3,899	14,721	2,004	1994
3,915	14,710	2,000	1995
3,915	14,710	2,000	1996
3,914	14,710	2,000	1997
4,099.4	14,710	1,999.8	1998

source : Division of Agriculture & livestock

## FARMLAND IMPROVEMENT ASSOCIATION

Unit : ha, Thousand

조 합 비 부 과 Assessment			Year
면 적	10a당(원)평균	총 액	
Area	Per 10a(Won)	Total	
16,271.3	5,711	919,932	1995
16,813	5,951	1,000,532	1996
16,677	6,150	1,033,497	1997
16,415.9	6,000	1,026,376	1998
12,909.6	6,300	805,479	Kiho
3,506.3	6,000	220,897	Suhwa

Source : National Federation of Farmland Improvement Association in Kyonggi



## 5. 농지전용허가 현황

단위 : m²

연별	총 계		허가, 협의 전용	
			공공부문	
			소계	
	건수	면적	건수	면적

1998                      867                      2,185,122                      43                      544,543

자료 : 농축산과

연별						
	공장시설		주거시설		농업용시설	
	건수	면적	건수	면적	건수	면적

1998                      75                      115,730                      337                      847,916                      18                      55,938

# PERMISSION OF FARMLAND DIVERSION

						연별
				민 간 부 문		
도로		기타		소계		
건수	면적	건수	면적	건수	면적	

30      471,383                  13      73,160                  706      1,531,715                  1998

		신고전용		임의전용		연별
기타		건수	면적	건수	면적	
건수	면적					
276	512,131	114	100,992	4	7,872	1998

## 6. 산림형질변경 용도별 허가현황

단위 : m<sup>2</sup>

연 별 읍면동별	용 도 별			
	계 Total	도로 Road	공장 Factory	학교 School
1998	2,233,619	44,785	6,957	485,058
기흥읍	238,739	3,749	3,667	—
수지읍	172,283	2,132	—	56,988
포곡면	27,579	940	—	—
모현면	66,100	197	—	—
구성면	149,623	26,603	—	48,469
남사면	31,474	—	—	—
이동면	323,883	695	—	—
원삼면	589,278	2,298	3,290	—
백암면	35,948	3,453	—	—
양지면	185,382	4,388	—	—
중앙동	413,330	330	—	379,601
역삼동	—	—	—	—
유림동	—	—	—	—
동부동	—	—	—	—

# PERMISSION OF FOREAST CHARATERISTIC CHANGE

				Year & Ub·Myon·Dong
대지 Lots	묘지 Graveyard	골프장 Golf	기타 Others	
1,299,788	2,971	27,047	367,013	1998
205,538	—	—	25,785	Kihung-Ub
113,163	—	—	—	Suji-Ub
24,275	991	—	1,373	Pogok-Myon
21,119	—	—	44,784	Mohyon-Myon
74,551	—	—	—	Kusong-Myon
20,630	—	—	10,844	Namsa-Myon
18,716	990	19,255	284,227	Idong-Myon
583,690	—	—	—	Wonsam-Myon
24,703	—	7,792	—	Baegam-Myon
180,994	—	—	—	Yangji-Myon
32,409	990	—	—	Chungang-Dong
—	—	—	—	Yoksam-Dong
—	—	—	—	Yurim-Dong
—	—	—	—	Dongbu-Dong

## 7. 식량작물 생산량(정곡)

단위 : ha, M/T

연 별	합 계 Total		미 곡 Rice		맥 류 Wheat & Barley	
	면 적	생 산 량	면 적	생 산 량	면 적	생 산 량
	Area	Production	Area	Production	Area	Production
1993	8,711	36,210	8,025	32,903	2	4
1994	8,291	36,577	7,703	33,893	—	—
1995	8,062	36,331	7,490	33,705	—	—
1996	7,745	37,708	7,147	34,663	—	—
1997	6,763	33,574	6,118	30,341	—	—
1998	6,750	31,774	5,986	28,706	—	—

자료 : 농축산과

# FOOD CROP PRODUCTION

Unit : ha, M/T

잡곡 Miscellaneous grains		두 류 Legumes		서 류 Potatoes		Year
면 적	생 산 량	면 적	생 산 량	면 적	생 산 량 (정곡)	
Area	Production	Area	Production	Area	Production	
57	145	492	625	135	2,533	1993
53	140	427	605	108	1,939	1994
51	131	414	560	108	1,935	1995
54	135	419	580	125	2,330	1996
49	129	451	611	145	2,493	1997
60	169	582	881	122	2,018	1998

source : Division of Agriculture & livestock

## 8. 미 곡

단위 : ha, M/T

연 별	합 계 Total		논 벼	
	면 적	생 산 량	면 적	생 산 량
	Area	Production	Area	Production
1993	8,025	32,903	8,025	32,903
1994	7,703	33,893	7,703	33,893
1995	7,490	33,705	7,490	33,705
1996	7,147	34,663	7,147	34,663
1997	6,118	30,341	6,118	30,341
1998	5,986	28,706	5,986	28,706

자료 : 농축산과

# RICE

Unit : ha, M/T

Paddy Rice	밭 벼 Upland rice			Year
	면 적  Area	생 산 량  Production		
kg/10a			kg/10a	
410	-	-	-	1993
440	-	-	-	1994
450	-	-	-	1995
485	-	-	-	1996
496	-	-	-	1997
480	-	-	-	1998



## 9. 맥 류

단위 : ha, M/T

연 별	합 계 Total		겉보리 Unhulled barley			쌀보리 Hulled Barley		
	면 적	생 산 량	면 적	생 산 량		면 적	생 산 량	
	Area	Production	Area	Production	kg/10a	Area	Production	kg/10a
1993	1.8	4	2	4	216	-	-	-
1994	4	-	-	-	-	-	-	-
1995	-	-	-	-	-	-	-	-
1996	-	-	-	-	-	-	-	-
1997	-	-	-	-	-	-	-	-
1998	-	-	-	-	-	-	-	-

자료 : 농축산과

## 10. 잡 곡

연 별	합 계 Total		조 Millet			수수 Sorghum		
	면 적	생 산 량	면 적	생 산 량		면 적	생 산 량	
	Area	Production	Area	Production	kg/10a	Area	Production	kg/10a
1993	57	145	5	5	100	-	-	-
1994	53	139	4	4	100	-	-	-
1995	51	131	4	4	100	-	-	-
1996	54	135	4	4	100	-	-	-
1997	49	129	-	-	-	-	-	-
1998	60	169	-	-	-	-	-	-

자료 : 농축산과

## WHEAT & BARLEY

Unit : ha, M/T

밀 Wheat			호 밀 Rye			맥주보리 Beer barley			Year
면 적	생 산 량		면 적	생 산 량		면 적	생 산 량		
Area	Production	kg/10a	Area	Production	kg/10a	Area	Production	kg/10a	
—	—	—	—	—	—	—	—	—	1993
—	—	—	—	—	—	—	—	—	1994
—	—	—	—	—	—	—	—	—	1995
—	—	—	—	—	—	—	—	—	1996
—	—	—	—	—	—	—	—	—	1997
—	—	—	—	—	—	—	—	—	1998

source : Division of Agriculture & livestock

## MISCELLANEOUS GRAINS

옥수수 Corn			메 밀 Buckwheat			기 타 Others			Year
면 적	생 산 량		면 적	생 산 량		면 적	생 산 량		
Area	Production	kg/10a	Area	Production	kg/10a	Area	Production	kg/10a	
35	116	332	3	3	107	14	21	148	1993
31	110	356	4	4	109	14	21	147	1994
29	102	355	4	4	109	14	21	147	1995
30	107	357	6	6	100	14	18	129	1996
29	100	344	—	—	—	20	29	144	1997
40	140	350	—	—	—	20	29	145	1998

source : Division of Agriculture & livestock

# 11. 두 류

단위 : ha, M/T

연 별	합 계 Total		콩 Soy beans			팥 Red beans		
	면 적	생 산 량	면 적	생 산 량		면 적	생 산 량	
	Area	Production	Area	Production	kg/10a	Area	Production	kg/10a
1993	492	625	310	425	137	70	66	94
1994	427	614	294	462	157	61	56	92
1995	414	560	280	417	149	61	58	94
1996	419	580	267	419	157	80	74	93
1997	419	580	290	441	152	84	81	96
1998	582	881	385	667	163	100	96	96

자료 : 농축산과

# LEGUMES

Unit : ha, M/T

녹두 Green beans			기타 Others			Year
면적	생산량		면적	생산량		
Area	Production	kg/10a	Area	Production	kg/10a	
10	10	101	102	124	120	1993
7	8	114	65	88	123	1994
7	8	110	65	78	120	1995
7	7	100	65	79	122	1996
17	19	110	60	70	117	1997
30	41	137	67	77	115	1998

## 12. 서 류

단위 : ha, M/T

연 별	합 계 Total			고구마 Sweet potatoes		
	면 적 Area	생 산 량 Production		면 적 Area	생 산 량	
		생 서 Unhulled	정 곡 Net crops		생 서 Unhulled	정 곡 Net crops
1993	135	2,531	-	60	1,206	-
1994	108	1,942	-	33	619	-
1995	108	1,935	-	32	598	-
1996	125	2,330	-	50	962	-
1997	125	2,330	-	60	983	-
1998	122	2,018	-	56	896	-

자료 : 농축산과

# POTATOES

Unit : ha, M/T

Unit : ha, Mt

		감 자 White potatoes					Year
Production		면 적  Area	생 산 량 Production				
kg/10a			생 서 Unhulled	정 곡 Net crops	kg/10a		
생서Unhulled	정곡 Net crops				생서Unhulled	정곡 Net crops	
2,010	—	75	1,325	—	1,770	—	1993
1,876	—	75	1,323	—	1,764	—	1994
1,873	—	76	1,337	—	1,764	—	1995
1,923	—	75	1,368	—	1,824	—	1996
1,638	—	85	1,510	—	1,777	—	1997
1,600	—	66	1,122	—	1,700	—	1998

### 13. 채 소 류 생 산 량

※ 생산량(kg/10a)은 노지재배 기준임.

단위 : ha, M/T

연 별	과 채 류		수 박 Watermelons			참 외 Melons			딸 기	
			면적 Area	생산량 Production	(M/T) kg/10a	면적 Area	생산량 Production	(M/T) kg/10a	면적 Area	생산량 Production
1995	160	3,332	50	967	1,946	9	130	1,477	1	10
1996	328	7,316	87	1,696	1,949	12	179	1,492	2	23
1997	324	7,256	90	1,756	1,951	12	195	1,625	1	11
<b>1998</b>	<b>670</b>	<b>3,389</b>	<b>52</b>	<b>1,138</b>	<b>2,200</b>	<b>13</b>	<b>200</b>	<b>1,538</b>	<b>2</b>	<b>16</b>

자료 : 농축산과

연 별	엽 채 류		배 추 Chinese Cabbages <sup>1)</sup>			시금 치 Spinachs			상 추	
			면적 Area	생산량 Production	(M/T) kg/10a	면적 Area	생산량 Production	(M/T) kg/10a	면적 Area	생산량 Production
1995	110	2,571	33	1,402	4,313	25	346	1,384	22	40
1996	482	21,790	208	16,072	7,727	110	1,773	1,612	89	1,870
1997	494	21,304	199	15,168	7,622	127	2,151	1,694	112	2,345
<b>1998</b>	<b>321</b>	<b>15,875</b>	<b>149</b>	<b>13,203</b>	<b>8,861</b>	<b>53</b>	<b>582</b>	<b>1,108</b>	<b>105</b>	<b>1,580</b>

주1) : 배추는 봄배추와 가을배추를 합산함.

연 별	당근 Carrots		조 미 채 소 Flavor Vegetables			고 추 Red peppers			파 Green	
			면적 Area	생산량 Production	(M/T) kg/10a	면적 Area	생산량 Production	(M/T) kg/10a	면적 Area	생산량 Production
1995	91	1,750	879	8,423	958	485	913	188	268	6,505
1996	241	1,854	998	8,779	880	525	877	167	283	6,549
1997	239	2,173	859	8,753	...	406	684	168	291	6,772
<b>1998</b>	<b>174</b>	<b>1,800</b>	<b>731</b>	<b>6,596</b>	<b>902</b>	<b>375</b>	<b>667</b>	<b>178</b>	<b>214</b>	<b>4,941</b>

# VEGETABLE PRODUCTION

Unit

Fruit Vegetables									
Strawberries	오 이 Cucumbers			호 박 Pumpkins			토 마 토 Tomatoes		
(M/T)	면적	생산량	(M/T)	면적	생산량	(M/T)	면적	생산량	(M/T)
kg/10a	Area	Production	kg/10a	Area	Production	kg/10a	Area	Production	kg/10a
1,111	53	1,354	2,535	42	725	1,718	5	146	2,863
1,150	124	3,301	2,662	92	1,752	1,904	11	365	3,318
1,100	116	3,031	2,613	94	1,867	1,987	11	396	3,600
<b>1,000</b>	<b>561</b>	<b>1,228</b>	<b>2,200</b>	<b>37</b>	<b>629</b>	<b>1,700</b>	<b>5</b>	<b>178</b>	<b>3,300</b>

Leaf and Stem Vegetables				근 채 류					
Lettuces	양 배 추 Cabbages			Root Vegetables			무 우 Radishes		당 근
(M/T)	면적	생산량	(M/T)	면적	생산량	(M/T)	면적	생산량	(M/T)
kg/10a	Area	Production	kg/10a	Area	Production	kg/10a	Area	Production	kg/10a
1,823	30	783	2,610	64	1,872	59	1,781	3,018	5
2,101	75	2,075	2,768	512	18,904	499	18,663	3,740	13
2,094	56	1,640	2,929	290	11,780	279	11,541	4,137	11
<b>1,500</b>	<b>14</b>	<b>510</b>	<b>3,600</b>	<b>219</b>	<b>9,524</b>	<b>209</b>	<b>9,350</b>	<b>4,474</b>	<b>10</b>

Flavoring vegetables									
nions	양 파 Onions			생 강 Gingers			마 늘 Garlics		
(M/T)	면적	생산량	(M/T)	면적	생산량	(M/T)	면적	생산량	(M/T)
kg/10a	Area	Production	kg/10a	Area	Production	kg/10a	Area	Production	kg/10a
2,481	...	...	...	...	...	...	126	1,005	795
2,314	...	...	...	...	...	...	190	1,353	712
2,327	...	...	...	...	...	...	162	1,297	801
<b>2,309</b>	<b>...</b>	<b>...</b>	<b>...</b>	<b>...</b>	<b>...</b>	<b>...</b>	<b>142</b>	<b>988</b>	<b>696</b>

source : Division of Agriculture



## 14. 특 용 작 물 생 산 량

단위 : ha, M/T

연 별	참 개 Sesames			들 개 Perilla Seeds		
	면 적	생 산 량	(M/T)	면 적	생 산 량	(M/T)
	Area	Production	kg/10a	Area	Production	kg/10a
1993	470	264	56	429	326	75
1994	367	244	66	428	313	73
1995	191	118	62	177	136	77
1996	180	110	61	172	127	73
1997	55	34	63	59	44	74
1998	54	34	63	58	42	70

자료 : 농축산과

# OIL AND CASH CROPS PRODUCTION

Unit : ha, M/T

낙화생(땅콩) Peanuts			유 채 Rapeseed (canola)			Year
면 적	생 산 량	(M/T)	면 적	생 산 량	(M/T)	
Area	Production	kg/10a	Area	Production	kg/10a	
5	10	182	—	—	—	1993
7	14	193	—	—	—	1994
11	24	222	—	—	—	1995
10	23	230	—	—	—	1996
1	2	400	—	—	—	1997
0.3	0.9	300	—	—	—	1998

## 15. 과 실 류 생 산 량

단위 : ha, kg, M/T

연 별	합 계 Total		사 과 Apples			배 Pears			복 충 아 Peaches		
	면 적	생 산 량	면 적	생 산 량	(M/T)	면 적	생 산 량	(M/T)	면 적	생 산 량	(M/T)
	Area	Production	Area	Production	kg/10a	Area	Production	kg/10a	Area	Production	kg/10a
1993	110	1,376	60	570.4	1200	27.8	636	2,000	9	72	770
1994	94	1,301	49	636.6	1268	25	477	1,907	9	79	883
1995	109	1,297	50	608	1211	28.6	425	1,602	8	77	967
1996	114	1,413	50	686	1400	27.3	478	1,750	8	61	756
1997	119	1,914	49	1022	2193	32.12	622	1,936	8	54	679
1998	108.9	1,815	43	1,004	2,357	34	578	1,725	8	54	679

자료 : 농축산과

# FRUIT PRODUCTION

Unit : ha,kg, M/T

포 도 Grapes			자 두 Plums			감 Persimmons			기 타 Others			Year
면적	생산량	(M/T)	면적	생산량	(M/T)	면적	생산량	(M/T)	면적	생산량	(M/T)	
Area	Production	kg/10a	Area	Production	kg/10a	Area	Production	kg/10a	Area	Production	kg/10a	
13	98	790	...	...	...	-	-	-	-	-	-	1993
11	108	985	...	...	...	-	-	-	-	-	-	1994
18	147	810	...	...	...	3	30	1,000	1	10	1,000	1995
18	117	648	...	...	...	3	27	850	7	44	629	1996
19	147	785	-	-	-	3	17	555	8	52	646	1997
19	145	778	1.0	1.0	1,000	2.5	15	600	1.4	18	1,314	1998

## 16. 추곡수매실적(정곡)

※ '94년 이후 실적은 장곡기준임

단위 : kg

연 별 및 읍면동별	실 적  Result	등 급 별 By grade			
		1 등 1st Grade	2 등 2nd Grade	등 외 Below Grade	잠정등외 Provisionally Below grade
1993	10,464,840	9,293,280	894,120	234,680	42,760
1994	11,439,680	10,562,560	876,560	560	—
1995	8,172,120	7,007,640	1,140,680	23,800	—
1996	5,696,840	5,524,200	172,640	—	—
1997	6,760,080	6,520,680	233,360	6,040	—
1998	3,781,699	3,565,526	201,917	14,256	—
기총읍	228,010	198,864	29,146	—	—
수지읍	77,846	76,666	1,181	—	—
포곡면	408,989	363,917	40,118	4,954	—
모현면	201,946	199,238	2,707	—	—
구성면	45,216	42,768	2,448	—	—
남사면	791,165	760,090	30,326	749	—
이동면	503,597	495,216	8,381	—	—
원삼면	600,653	576,720	19,354	4,579	—
백암면	564,768	524,246	37,872	2,650	—
양지면	169,344	148,320	20,189	835	—
중앙동	4,032	2,592	1,440	—	—
역삼동	33,494	31,306	1,699	490	—
유림동	42,538	39,600	2,938	—	—
동부동	110,102	105,984	4,118	—	—

자료 : 농축산과

# GOVERNMENT PURCHASE OF FALL GRAIN

Unit : kg

종 류 별 By Kind				Year & Ub-Myon-Dong
일반매입 Government Procurement	종 자 Seed	교환양곡 Change	기 타 (회수) Others	
10,464,840	840	—	—	1993
11,439,680	60	—	—	1994
8,172,120	—	—	—	1995
5,696,840	—	—	—	1996
6,760,080	—	—	—	1997
3,781,699	—	—	—	1998
228,010	—	—	—	Kihung-Ub
77,846	—	—	—	Suji-Ub
408,989	—	—	—	Pogok-Myon
201,946	—	—	—	Mohyon-Myon
45,216	—	—	—	Kusong-Myon
791,165	—	—	—	Namsa-Myon
503,597	—	—	—	Idong-Myon
600,653	—	—	—	Wonsam-Myon
564,768	—	—	—	Baegam-Myon
169,344	—	—	—	Yangji-Myon
4,032	—	—	—	Chungang-Dong
33,494	—	—	—	Yoksam-Dong
42,538	—	—	—	Yurim-Dong
110,102	—	—	—	Dongbu-Dong

source : Division of Agriculture & livestock

## 17. 정부관리양곡(조곡) 보관창고

단위 : m<sup>2</sup>, M/T

연 별 읍면동별	합 계 Total			정부창고 Government			농협창고 Agricultural unions		
	동 수 No. of buildings	면 적 Area	보관능력 Storage capacity	동 수 No. of building	면적 Area	보관능력 Storage capacity	동 수 No. of building	면적 Area	보관능력 Storage capacity
1993	16	5,668	10,709	-	-	-	15	5,455	10,191
1994	17	6,650	12,798	-	-	-	14	4,994	9,361
1995	16	6,316	12,621	-	-	-	12	4,330	8,115
1996	15	5,987	11,998	-	-	-	11	4,000	7,492
1997	14	6,145	12,392	-	-	-	9	3,828	6,996
1998	10	4,823	9,454	-	-	-	6	2,836	5,127
기총읍	-	-	-	-	-	-	-	-	-
수지읍	-	-	-	-	-	-	-	-	-
포곡면	1	330	623	-	-	-	1	330	623
모현면	-	-	-	-	-	-	-	-	-
구성면	-	-	-	-	-	-	-	-	-
남사면	2	660	1,246	-	-	-	-	-	-
이동면	1	330	623	-	-	-	1	330	623
원삼면	-	-	-	-	-	-	-	-	-
백암면	2	660	1,246	-	-	-	2	660	1,246
양지면	-	-	-	-	-	-	-	-	-
중앙동	-	-	-	-	-	-	-	-	-
역삼동	2	1,327	3,081	-	-	-	-	-	-
유림동	-	-	-	-	-	-	-	-	-
동부동	2	1,516	2,635	-	-	-	2	1,516	2,635

# CROP WAREHOUSES UNDER GOVERNMENT MANAGEMENT

Unit : m<sup>2</sup>, M/T

통운창고 Transport			민간창고 Individual			Year & Ub·Myon·Dong
동 수 No. of buildings	면적 Area	보관능력 Storage capacity	동 수 No. of buildings	면적 Area	보관능력 Storage capacity	
—	—	—	1	213	518	1993
—	—	—	3	1,656	3,437	1994
—	—	—	4	1,986	4,506	1995
—	—	—	4	1,987	4,506	1996
—	—	—	5	2,317	5,396	1997
—	—	—	4	1,987	4,327	1998
—	—	—	—	—	—	Kihung-Ub
—	—	—	—	—	—	Suji-Ub
—	—	—	—	—	—	Pogok-Myon
—	—	—	—	—	—	Mohyon-Myon
—	—	—	—	—	—	Kusong-Myon
—	—	—	2	660	1,246	Namsa-Myon
—	—	—	—	—	—	Idong-Myon
—	—	—	—	—	—	Wonsam-Myon
—	—	—	—	—	—	Baegam-Myon
—	—	—	—	—	—	Yangji-Myon
—	—	—	—	—	—	Chungang-Dong
—	—	—	2	1,327	3,081	Yoksam-Dong
—	—	—	—	—	—	Yurim-Dong
—	—	—	—	—	—	Dongbu-Dong



## 18. 농업협동조합

단위 : 백만원

연 별 및 조 합 별	조합수 Number of unions	조합원수 Union members	직원수 Number of staffs		
			계 Total	남 Male	여 Female
1998	11	13,921	631	423	208
농협중앙회	1	—	80	54	26
지역단위조합	10	13,921	551	369	182

자료 : 농협중앙회농인시지부, 농협중앙회경기지역본부

연 별 및 조 합 별				연중융자실적 Loans advanced by the whole year	
	운송 Trans port	공제 Mutual aid	이용 기타 Others	계 Total	금융자금 Credit Banking funds
1998	524	720,522	589	879,240	827,167
농협중앙회	—	83,935	—	182,457	151,069
지역단위조합	524	636,587	589	696,783	676,098

# DISTRIBUTION OF AGRICULTURAL COOPERATIVE ASSOCIATIONS

Unit : Million won

주요협동사업실적 Result of major operations						Year
계 Total	판매 Sale	구매 Purchase	생활물자 Livelihood Matter	가공 Processing	창고 Utility	
137,032	73,444	23,212	24,085	16,098	193	1998
700	700	—	—	—	—	City Offices
136,332	72,744	23,212	24,085	16,098	193	Local Agricultural Cooperatives

		연말현재예금잔고 Loans outstanding at the end of this year			Year
재정자금 Government funds	통합자금 pooled funds	계 Total	저축성예금 Time and savings deposits	요구불예금 Demand deposits	
27,249	24,824	806,230	719,388	86,842	1998
18,659	12,729	157,614	120,958	36,656	City Offices
8,590	12,095	648,616	598,430	50,186	Local Agricultural Cooperatives

Source : National Agricultural Cooperative Federation Yongin Branch,  
National Agricultural Cooperative Federation Kyonggi Regional Head Office  
- 135 -

## 19. 농업용 기구 및 기계보유

단위 : 대

연 별 및 읍면동별	경운기 Power tillers	트랙터 Farm tractors	이앙기 Rice transplanters	수확기 Harvesting machines			동력방제기	
				계	바인더	콤바인	계	주행형분무기
				Total	Binders	Com- bines	Total	과수전용 For orchards
1993	4,588	860	1,789	803	65	738	...	9
1994	4,655	925	1,946	827	43	784	2,849	10
1995	4,895	1,012	2,190	855	17	838	2,730	12
1996	4,921	1,092	2,175	862	14	848	2,587	41
1997	4,434	1,098	2,033	768	18	750	2,420	17
1998	4,623	1,320	2,386	820	30	790	1,575	21
기흥읍	188	44	82	35	—	35	80	—
수지읍	148	20	38	18	4	14	18	—
포곡면	269	75	152	44	—	44	148	—
모현면	361	51	95	28	—	28	114	—
구성면	208	39	65	28	1	27	29	—
남사면	645	191	351	135	3	132	478	1
이동면	321	93	261	83	2	81	159	8
원삼면	836	317	450	182	5	177	157	7
백암면	945	366	542	157	—	157	111	4
양지면	342	62	179	49	4	45	98	—
중앙동	42	6	25	4	—	4	12	—
역삼동	86	15	42	8	1	7	25	1
유림동	100	21	40	25	7	18	56	—
동부동	132	20	64	24	3	21	90	—

# AGRICULTURAL EQUIPMENT AND MACHINERY

Unit : Number of machine

Power dusting equipments			양수기 Water pumps	탈곡기 Threshing machines	건조기 Dryers	파종기 Sowing machines	관리기 Operating machine	Year & Ub-Myon·Dong
Speed sprayers	분무기 Sprayers	살분무기 Misters and dusters						
수도일반용								
For paddy fields								
127	2,137	617	2,188	191	664	642	...	1993
104	2,068	667	2,233	91	815	504	...	1994
100	1,975	643	2,241	63	880	591	...	1995
184	1,938	424	2,280	60	612	67	993	1996
148	1,897	358	2,970	37	1,022	97	1,029	1997
172	1,073	309	2,621	30	866	81	1,184	1998
8	68	4	46	2	21	2	47	Kihung-Ub
—	18	—	—	—	5	—	83	Suji-Ub
25	90	33	129	7	31	9	96	Pogok-Myon
19	74	21	258	5	23	—	52	Mohyon-Myon
—	21	8	49	1	7	2	37	Kusong-Myon
77	394	6	291	2	108	—	102	Namsa-Myon
19	125	7	140	6	64	12	126	Idong-Myon
—	112	38	262	1	202	10	245	Wonsam-Myon
—	—	107	1,024	—	190	40	177	Baegam-Myon
7	52	39	209	5	150	4	103	Yangji-Myon
—	12	—	3	—	1	—	21	Chungang-Dong
10	12	2	50	1	6	1	36	Yoksam-Dong
5	34	17	45	—	18	—	28	Yurim-Dong
2	61	27	115	—	40	1	31	Dongbu-Dong

source : Division of Agriculture & livestock, Agricultural Technical Center

## 20. 농 기 계 이 용 조 직

단위 : 개소

연 별 및 읍면동별	농 업 회 사 법 인						농기계공동이용조직		
	계	주식회사 Stock Company	유한회사 Limited Company	합자회사 Joint Stock Company	합명회사 Merger Company	영농조합 Farmer's Association	Mechanized management		
							계	대 규 모	소 규 모
	Total	Company	Company	Company	Company	Association	Total	Large scale	Small scale
1995	9	—	—	—	9	—	2	2	—
1996	10	—	—	—	10	—	2	2	—
1997	27	—	—	—	10	17	10	10	—
1998	28	—	—	—	10	18	18	16	2
기흥읍	2	—	—	—	1	1	—	—	—
수지읍	1	—	—	—	—	1	—	—	—
포곡면	3	—	—	—	—	3	2	1	1
모현면	2	—	—	—	1	1	—	—	—
구성면	0	—	—	—	—	—	—	—	—
남사면	4	—	—	—	1	3	2	2	—
이동면	2	—	—	—	1	1	4	4	—
원삼면	3	—	—	—	3	—	3	2	1
백암면	8	—	—	—	3	5	5	5	—
양지면	0	—	—	—	—	—	1	1	—
중앙동	1	—	—	—	—	1	1	1	—
역삼동	1	—	—	—	—	1	—	—	—
유림동	1	—	—	—	—	1	—	—	—
동부동	0	—	—	—	—	—	—	—	—

주1) '98년부터 일반전작에 과수, 채소 등 쌀전작을 제외한 모든 전작을 포함.

자료 : 농축산과, 농업기술센터

# AGRICULTURAL EQUIPMENTS USAGE

Unit : Place

전업농 Farm mechanically specialized					Year & Ub·Myon·Dong
계	수도작(쌀) Paddy	일반전작 주1) Ordinary dry	과수특작 Fruit special	축 산 Livestock	
Total	field cultivation	field cultivation	cultivation	Livestock	
90	90	—	—	—	1993
197	165	26	6	—	1994
257	217	34	6	6	1995
296	249	34	5	8	1996
5	2	2	—	1	1997
5	3	2	—	—	1998
15	12	1	1	1	Kihung-Ub
4	1	3	—	—	Suji-Ub
3	1	2	—	—	Kusong-Myon
67	59	7	1	—	Namsa-Myon
26	19	4	1	2	Idong-Myon
54	50	3	1	—	Wonsam-Myon
87	79	5	1	2	Baegam-Myon
16	13	2	—	1	Yangji-Myon
2	2	—	—	—	Chungang-Dong
2	2	—	—	—	Yoksam-Dong
3	2	1	—	—	Yurim-Dong
7	4	2	—	1	Dongbu-Dong

source : Division of Agriculture & livestock, Agricultural Technical Center

## 21. 비료공급

단위 : M/T

연 별	성 분 별 Elements of fertilizer				
	계	질소질	인산질	가리질	기타
	Total	Nitrogen	Phosphorus	Potash	Others
1993	6,522	1,745	704	826	3,247
1994	6,235	1,529	711	816	3,179
1995	6,053	1,613	672	762	3,006
1996	5,502	1,490	576	689	2,747
1997	5,619	1,504	575	700	2,840
1998	6,076	1,598	597	729	3,152

주1) : 종과석란에는 토양개량제 입력

주2) : 영화가리에 황산가리 포함.

주3) : 양지면에 4개동자료 포함

자료 : 농협중앙회 용인시지부, 농협중앙회경기지역본부.

# SUPPLY OF ARTIFICIAL FERTILIZER

Unit : M/T

종 류 별 By type									Year
계	유 안	요 소	과 석	중과 석 1)	용성인비	염화加里2)	복합비료	용과린	
Total	Am. Sul	Urea	Sup. Phos	Triple Sup. phos	Fused phos	Pot. chlo.	Complex Fertilizer	Sup Fused Phos.	
6,522	97	1,839	—	—	22	112	4,432	20	1993
6,235	202	1,426	38	—	139	133	4,297	—	1994
6,053	98	1,653	—	—	21	78	4,179	24	1995
5,502	73	1,551	—	—	15	68	3,781	14	1996
5,619	79	1,529	—	—	19	54	3,916	22	1997
6,076	76	1,601		—	22	51	4,323	3	1998

Source : National Agricultural Cooperative Federation Yongin Branch,  
National Agricultural Cooperative Federation Kyonggi Regional Head Office



## 22. 가축사육가구 및 마리

단위 : 가구, 마리

연 별	한 육 우		젖 소		돼 지	
	Native cattle		Dairy cattle		Pig	
	사육호수 Households	마 리 수 Heads	사육호수 Households	마 리 수 Heads	사육호수 Households	마 리 수 Heads
1993	1,225	7,032	277	5,735	617	188,225
1994	1,192	8,174	243	5,554	566	221,473
1995	1,085	8,689	274	5,243	519	241,298
1996	1,123	10,261	191	4,949	468	251,700
1997	860	9,877	164	5,028	439	272,220
1998	715	9,561	130	4,401	377	251,578

주 : 한육우, 젖소, 돼지, 닭은 잠정치임

자료 : 농축산과

단위 : 가구, 마리

연 별	사 승		토 끼		개	
	Deer		Rabbits		Dogs	
	사육호수 Households	마 리 수 Heads	사육호수 Households	마 리 수 Heads	사육호수 Households	마 리 수 Heads
1993	118	1,978	74	2,295	5,036	12,513
1994	151	2,277	74	6,793	6,457	13,847
1995	123	2,184	38	5,703	5,084	14,961
1996	138	2,333	68	5,282	4,605	18,464
1997	139	2,289	65	8,827	4,749	20,683
1998	139	2,302	84	6,510	4,271	17,857

# NUMBER OF FARM HOUSEHOLDS AND NUMBERS OF LIVESTOCK, POULTRY AND OTHER ANIMALS

Unit : Household, Head

닭 Chickens		마 필 Horses		산 양 Goats		면 양 Sheep		Year
사육호수 Households	마 리 수 Heads	사육호수 Household	마 리 수 Heads	사육호수 Households	마 리 수 Heads	사육호수 Households	마 리 수 Heads	
218	1,757,357	3	45	48	641	1	3	
338	2,667,278	7	73	64	1,336	1	4	
282	2,776,386	5	66	66	1,682	1	3	
307	2,773,156	6	43	76	1,607	1	3	
305	2,446,678	8	94	59	1,895	2	11	
236	2,038,828	7	115	59	996	3	29	

Unit : Household, Head

오 리 Ducks		칠 면 조 Turkeys		거 위 Geese		꿀 벌 Honey bees		Year
사육호수 Households	마 리 수 Heads	사육호수 Household	마 리 수 Heads	사육호수 Households	마 리 수 Heads	사육호수 Households	군 수 Beehives	
49	34,994	14	58	10	34	91	2,193	
69	49,316	6	15	14	44	79	2,266	1994
51	51,245	6	22	18	48	73	2,266	1995
82	216,081	3	9	20	60	69	2,048	1996
88	128,175	6	16	20	60	94	2,275	1997
75	111,573	6	22	10	42	104	2,932	1998

source : Division of Agriculture & livestock

## 23. 가축전염병 발생

단위 : 마리

연 별	기종저	돈콜레라	기종저	기종저
	Black leg	Pig Cholera	Black leg	Black leg
1993	—	14	—	—
1994	—	150	—	—
1995	—	—	—	—
1996	—	950	—	—
1997	—	224	—	—
1998	—	40	—	—

주1) : '97년부터 닭(병아리) 예방주사 포함됨

자료 : 농축산과

## 24. 가축전염병 예방주사 실시

단위 : 마리

연 별	우 역	탄저 · 기종저	돈콜레라
	Rinderpest	Anthrax, Black leg	Pig Cholera
1993	—	7,328	20,781
1994	—	5,940	10,820
1995	—	8,441	45,588
1996	—	8,139	13,347
1997	—	8,162	408,681
1998	—	8,306 140	429,880

자료 : 농축산과

## CASES OF INFECTIOUS DISEASE IN LIVESTOCK

Unit : Head

광견병	뉴캐슬병	추백리	기타	Year
Hydrophobia	Newcastle	Pullorum Disease	Others	
—	—	—	—	1993
—	—	—	50	1994
—	—	12,000	—	1995
—	—	1,100	12,900	1996
—	—	—	493	1997
—	300	1,605	1,583	1998

source : Division of Agriculture & livestock

## LIVESTOCK VACCINATED AGAINST INFECTIOUS DISEASES

Unit : Head

광견병	기타	Year
Hydrophobia	1) Others	
11,206	23,750	1993
9,833	27,566	1994
15,650	58,006	1995
13,676	59,287	1996
17,663	6,690,416	1997
20,099	6,939,538	1998

## 25. 수 의 사 분 포

단위 : 명

연 별	직 업 별		
	계 Total	행 정 Admini- stration	연 구 Research
1993	8	—	—
1994	10	—	—
1995	11	—	—
1996	13	—	—
1997	14	—	—
1998	20	—	1

자료 : 농축산과

단위 : 명

연 별	By Occupation		학 교 출 신 별
	단 체 Group	기 타 Others	계 Total
1993	—	17	26
1994	—	17	25
1995	1	8	27
1996	—	8	20
1997	—	—	21
1998	—	6	20

# DISTRIBUTION OF VETERINARIANS

Unit : Person

공 수 의 Public Veterinarians	개업수의 Practicing Veterinarians	학 교 Schools	Year
3	5	—	1993
3	7	—	1994
2	9	—	1995
2	11	—	1996
2	12	—	1997
2	12	—	1998

Unit : Person

Graduated from school			Year
고 등 High school	대 학 University	기 타 Others	
—	25	—	1993
—	27	—	1994
—	20	—	1995
—	21	—	1996
—	18	—	1997
—	20	—	1998

## 26. 도 축 검 사

단위 : 명

연 별	소 Cattle		
	두 수	생 체 량	지 육 량
	Heads	Live Weight	Carcass Weight
1993	3,157	1,420,650	752,944
1994	2,677	1,298,950	688,443
1995	2,390	1,075,500	570,015
1996	3,327	1,543,680	818,150
1997	3,625	1,667,500	1,000,500
1998	-	-	-

자료 : 농축산과

## 27. 배 합 사 료 생 산

단위 : M/T

연 별	합 계	양 계 용	양 돈 용
	Total	For chickens	For swine
1993	349,183	172,949	100,842
1994	379,415	202,568	86,701
1995	425,969	243,958	73,156
1996	405,263	203,951	73,767
1997	398,655	209,614	70,682
1998	351,798	190,313	67,411

자료 : 농축산과

# INSPECTION OF SLAUGHTERED LIVESTOCK

Unit : Person

돼 지 Pig			Year
두 수	생 체 량	지 육 량	
Heads	Live Weight	Carcass Weight	
32,120	2,890,800	2,081,376	1993
29,150	2,623,500	1,888,920	1994
28,988	2,608,920	1,651,446	1995
39,609	3,563,810	2,387,753	1996
30,841	2,899,054	2,004,665	1997
—	—	—	1998

source : Division of Agriculture & livestock

# PRODUCTION OF ASSORTED FEED

Unit : M/T

낙 농 용	비 육 용	기 타	Year
For dairy cattle	For beef cattle	Others	
32,055	37,519	5,818	1993
39,743	43,433	6,970	1994
55,843	43,160	9,852	1995
66,979	48,573	11,993	1996
49,290	60,634	8,435	1997
46,990	45,571	1,513	1998

source : Division of Agriculture & livestock



## 28. 소유별 임야면적

단위 : ha

연 별	합 계 Total	국 유 림 Nationally owned forests	산림청 소관 Under management of Forestry Adm	타부처 소관 Under management of other government authority
1993	33,174	1,622	846	776
1994	33,002	1,604	840	764
1995	32,819	1,589	825	764
1996	32,708	1,575	811	764
1997	32,672	1,574	810	764
1998	32,540	1,566	802	764

자료 : 공원녹지과, 산림청 「임업통계연보」

# FOREST LAND AREA BY OWNERSHIP

Unit : ha

공 유 림			사 유 림	Year
Publicly owned forest	도 유 림 Provincially owned forest	시·군 유 림 City & County owned forest		
481	87	394	31,071	1993
493	99	394	30,905	1994
493	99	394	30,737	1995
493	99	394	30,640	1996
493	99	394	30,605	1997
493	99	394	30,481	1998

## 29. 임상별 산림면적

단위 : ha

연 별	합 계 Grand Total	임 목 지 Stocked Forest Land				
		계 Total	침엽수림 Conifers	활엽수림 Non-conifers	혼효림 Mixed	죽림 Bamboo groves
1993	33,174	33,005	12,670	12,512	7,823	—
1994	33,002	32,885	12,679	12,405	7,801	—
1995	32,819	32,713	12,658	12,277	7,778	—
1996	32,708	32,569	12,639	12,181	7,749	—
1997	32,672	32,498	12,629	12,146	7,723	—
1998	32,540	32,348	12,586	12,059	7,703	—

# FOREST LAND AREA BY FOREST TYPE

Unit : ha

무 입 목 지      Unstocked forest land					Year
계	미입목지	황 폐 지	개 간 지	제 지	
Total	Non-stocked	Denuded	Reclaimed	Miscellaneous	
169	99	—	—	70	1993
117	40	2	—	75	1994
106	14	—	—	92	1995
139	43	—	—	96	1996
174	56	—	—	118	1997
192	68	5	—	119	1998

### 30. 임상별 임목축적

단위 : 천 m³

연 별	합 계	침엽수
	Total	Forests of coniferous trees
1993	1,222,418	457,962
1994	1,249,197	473,211
1995	1,342,267	509,716
1996	1,400,806	532,886
1997	1,467,223	563,300
1998	1,537	569

주) '97년까지의 자료는 m³임

자료 : 공원녹지과, 산림청 「임업통계연보」 - 154 -

# GROWING STOCK BY FOREST TYPE

Unit : Thousand m³

활엽수	혼효림	죽림 (속)	Year
Forests of broad-leaved trees	Forests of mixed trees	Bamboo(groves)	
435,288	329,168	—	1993
445,254	330,732	—	1994
470,628	361,923	—	1995
487,577	380,343	—	1996
506,684	397,239	—	1997
553	415	—	1998

Source : Division of Park & Green Lands

### 31. 임산물 생산량

연 별	용 재 (m³) Timber	죽 재 (속) Bamboo	연 료 (MT) Fuel	농용자재 1) (t) Manure & Forage	종 실 2) (kg) Nuts & Fruits	버 섯 3) (kg) Mushrooms
1993	5,562	—	385	—	424,819	31,240
1994	3,894	—	291	—	568,285	19,753
1995	5,071	—	193	3,285	621,260	8,624
1996	—	—	—	2,677	406,739	31,433
1997	4,353	—	90	1,961	542,571	37,779
1998	6,285	—	32	1,628	478,700	63,547

주 1)농용자재 : 녹비, 퇴비원료, 사료

2)종실 : 밤, 호두, 잣, 대추, 도토리, 은행, 기타

3)버섯 : 표고, 목이, 느타리, 기타

4)약용 : 약초, 산수유, 기타

# PRODUCTION OF FOREST PRODUCTS

성 유 원 료 (kg)  Fiber	수 지 (kg)  Resin	탄닌원료 (kg)  Tannin	약 용 4) (kg)  Medicinal use	죽 순 (kg) Bamboo shoots	산 나 물 (kg) Wild vegetables	Year
—	—	—	183	—	47,740	1993
—	—	—	22	—	53,320	1994
—	—	—	1,043	—	11,414	1995
—	—	—	1,039	—	34,430	1996
—	—	—	1,020	—	9,827	1997
—	—	—	979	—	10,229	1998

Source : Division of Park & Green Lands



## 32. 사 방 사 업

단위 : ha, 천본, 천원, km

연 별	합 계 Total			산지 및 해안사방 Hillside & coastal erosion control		
	면 적 (ha) Area	식재본수 Number planted	공 사 비 Total expenditure	면 적 Area	식재본수 Number planted	공 사 비 Total expenditure
1993	12.7	51.0	322,589	12.7	51.0	240,254
1994	13.4	52.0	432,539	13.4	52.0	249,473
1995	1.7	6.0	251,787	1.7	6.0	35,545
1996	0.3	1.3	178,377	0.3	1.3	13,532
1997	—	—	216,393	—	—	—
1998	—	—	226,358	—	—	—

주) 공사비는 지자체 자체 예산과 국비로 지출된 것을 합한 것임

자료 : 공원녹지과, 산림청 「임업통계연보」 - 158 -

# EROSION CONTROL

Unit : ha, 1,000ea, 1,000won,km

야계사방 Stem channel improvement		사방댐 Erosion control dams		Year
공사비 Total expenditure	연장 (km) Extension	개소 Places	공사비 Total expenditure	
82,335	2	—	—	1993
183,066	2.5	—	—	1994
153,654	1.6	1	62,588	1995
164,845	1.5	—	—	1996
128,006	1.0	1	88,387	1997
128,573	1.0	1	97,785	1998

Source : Division of Park & Green Lands

### 33. 조 림

단위 : ha, 천본

연 별	합 계 Total		장기수 Long-term rotation spp		유실수 Fruit spp	
	면 적	본 수	면 적	본 수	면 적	본 수
	Area	Number	Area	Number	Area	Number
1993	161.4	379.6	120.4	356.7	6.7	2.7
1994	148.6	336.4	108.4	317.7	5.1	2.0
1995	183.6	410.3	121.0	362.9	6.3	2.5
1996	157.0	416.6	124.0	372.0	5.0	2.0
1997	105.0	273.6	76.0	228.0	4.0	1.6
1998	84	270.5	64	174	6.0	4.0

자료 : 공원녹지과, 산림청 『임업통계연보』

# REFORESTATION

Unit : ha, 1,000stocks

속성수 Fast growing spp		조경수 Landscape spp		기 타 Others		Year
면 적	본 수	면 적	본 수	면 적	본 수	
Area	Number	Area	Number	Area	Number	
29.0	9.6	—	—	5.3	10.6	1993
32.0	10.7	—	—	3.1	6.0	1994
25.0	9.1	—	—	31.4	35.8	1995
—	—	—	—	28.0	42.6	1996
—	—	—	—	25.0	44.0	1997
—	—	—	—	14.0	93.0	1998

Source : Division of Park & Green Lands

## 34. 산 림 피 해

단위 : ha, 천원

연 별	합 계 Total			도 별 Deforestation(Theft of lumber)			무허가벌채 Unauthorized cutting		
	건 수	면 적	피해액	건 수	면 적	피해액	건 수	면 적	피해액
	Cases	Area	Estimate of damage	Cases	Area	Estimate of damage	Cases	Area	Estimate of damage
1993	29	3.42	629,710	-	-	-	4	-	183,950
1994	8	2.71	1,368,000	-	-	-	-	-	-
1995	15	4.38	3,775	-	-	-	-	-	-
1996	13	2.11	1,193	-	-	-	2	0	894
1997	25	3.86	34,119	-	-	-	3	1.04	586
1998	32	4.54	1,677	-	-	-	-	-	-

자료 : 공원녹지과

# DAMAGE TO FORESTS

Unit : ha, Thousand won

산림훼손 Forest damage			산 불 Forest fires			기 타 Others			Year
건 수 Cases	면 적 Area	피해액 Estimate of damage	건 수 Cases	면 적 Area	피해액 Estimate of damage	건 수 Cases	면 적 Area	피해액 Estimate of damage	
25	3.42	445,760	-	-	-	-	-	-	1993
5	0.38	47,000	3	2	1,321,000	-	-	-	1994
7	1.07	-	5	3.1	3,775	3	0.21	-	1995
9	1.06	99	1	0.7	200	1	-	-	1996
21	1.98	32,033	1	0.84	1,500	-	-	-	1997
32	4.54	1,677	-	-	-	-	-	-	1998

## 35. 어 선 보 유

단위 : 척, 톤

연 별 읍면동별	총 계 Grand Total				1톤 미만 (척수) Under 1ton	1 ~ 5톤 미만 1~ under 5ton
	동 력 Power vessels		무동력 Non-power vessels			
	척 수 Vessel	톤 수 G/T	척 수 Vessel	톤 수 G/T		
1994	—	—	27	7.37	27	—
1995	37	11	28	6.4	65	—
1996	37	11.5	28	6.4	65	—
1997	37	11.5	30	6.8	67	—
1998	37	11.5	30	6.8	67	—
기흥읍	6	1.8	13	3.45	19	—
수지읍	—	—	—	—	—	—
포곡면	—	—	2	0.31	2	—
모현면	—	—	1	0.09	1	—
구성면	—	—	2	0.29	2	—
남사면	2	0.6	4	0.68	6	—
이동면	25	8.0	4	0.87	29	—
원삼면	2	0.6	2	0.58	4	—
백암면	—	—	1	0.22	1	—
양지면	1	0.2	1	0.29	2	—
중앙동	1	0.3	—	—	1	—
역삼동	—	—	—	—	—	—
유림동	—	—	—	—	—	—
동부동	—	—	—	—	—	—

# FISHING BOATS

Unit : Vessel, G/T

5 ~ 10톤 미만 5~ under 10ton	10 ~ 20톤 미만 10~ under 20ton	20 ~ 30톤 미만 20~ under 30ton	30 ~ 50톤 미만 30~ under 50ton	50 ~ 100톤 미만 50~ under 100ton	100톤 이상 100 ton and over	Year & Ub-Myon·Dong
—	—	—	—	—	—	1994
—	—	—	—	—	—	1995
—	—	—	—	—	—	1996
—	—	—	—	—	—	1997
—	—	—	—	—	—	1998
—	—	—	—	—	—	Kihung-Ub
—	—	—	—	—	—	Suji-Ub
—	—	—	—	—	—	Pogok-Myon
—	—	—	—	—	—	Mohyon-Myon
—	—	—	—	—	—	Kusong-Myon
—	—	—	—	—	—	Namsa-Myon
—	—	—	—	—	—	Idong-Myon
—	—	—	—	—	—	Wonsam-Myon
—	—	—	—	—	—	Baegam-Myon
—	—	—	—	—	—	Yangji-Myon
—	—	—	—	—	—	Chungang-Dong
—	—	—	—	—	—	Yoksam-Dong
—	—	—	—	—	—	Yurim-Dong
—	—	—	—	—	—	Dongbu-Dong



# Ⅶ. 광 공 업

## 1. 광 업 및 제 조 업 (3-1)

단위 : 개, 명, 백만원

연 별 읍면동별	합			계	
	사업체수 No. of establishments	월평균종사자수 No. of workers	연간급여액 (퇴직금제외) Wages & salaries	생 산 액 Gross output	출 하 액 Value of shipments
1994	968	46,282	508,396	7,188,881	7,123,211
1995	1,048	48,637	654,851	11,831,131	11,304,238
1996	1,068	47,249	697,552	11,635,123	11,296,077
1997	905	46,520	649,955	8,860,592	8,968,719
1998	847	40,148	593,888	9,558,339	9,839,905
기흥읍	132	19,013	293,222	6,643,031	6,923,778
수지읍	95	1,842	27,876	229,677	229,500
포곡면	54	2,450	31,785	281,031	281,663
모현면	67	1,012	12,737	97,447	96,837
구성면	151	3,649	48,734	520,178	519,488
남사면	57	2,832	49,714	416,362	423,721
이동면	85	2,510	35,638	351,849	347,233
원삼면	26	751	10,299	109,610	109,206
백암면	41	1,103	12,096	221,697	221,145
양지면	53	1,685	24,466	226,154	229,173
중앙동	8	129	1,650	18,272	18,686
역삼동	11	463	5,381	42,014	42,301
유림동	52	2,371	35,991	356,875	353,403
동부동	15	338	4,299	44,142	43,771

자료 : 기획예산과 「'98년 기준 산업총조사」

# MINING AND MANUFACTURING

## MINING AND MANUFACTURING

Unit : Each, Person, Million won

Total				Year & Ub-Myon-Dong
연말재고액	주요생산비	부가가치	유형고정자산연말잔액	
At end of year	Major production costs	Value added	(건설가계정 제외) Tangible fixed assets	
456,701	2,079,254	5,109,627	1,780,763	1994
997,902	2,753,073	9,078,058	3,676,975	1995
866,156	2,694,231	8,940,892	3,759,417	1996
872,262	3,251,503	5,609,089	5,999,409	1997
634,024	3,149,186	6,409,153	9,279,276	1998
-	1,565,238	5,077,793	7,961,765	Kihung-Ub
-	122,429	107,248	109,947	Suji-Ub
-	165,945	115,086	81,916	Pogok-Myon
-	44,174	53,273	58,226	Mohyon-Myon
-	317,851	202,327	171,170	Kusong-Myon
-	186,778	229,584	221,213	Namsa-Myon
-	184,705	167,144	130,814	Idong-Myon
-	67,303	42,307	43,523	Wonsam-Myon
-	95,604	126,093	86,448	Baegam-Myon
-	135,251	90,903	104,801	Yangji-Myon
-	9,969	8,303	35,613	Chungang-Dong
-	24,981	17,033	12,944	Yoksam-Dong
-	206,980	149,895	244,124	Yurim-Dong
-	21,978	22,164	16,772	Dongbu-Dong

Source : Division of Planning & Budget

# 1. 광업 및 제조업 (3-2)

단위 : 개, 명, 백만원

연 별 읍면동별	광                      업				
	사업체수 No. of establishments	월평균종사자수 No. of workers	연간급여액 (퇴직금제외) Wages & salaries	생 산 액 Gross output	출 하 액 Value of shipments
1994	3	101	1,247	9,689	9,807
1995	5	116	1,487	15,133	15,085
1996	5	112	1,777	14,956	14,959
1997	5	114	1,468	15,273	15,267
1998	4	81	1,441	11,047	10,850
기흥읍	2	23	492	3,980	3,780
수지읍	1	9	120	420	420
포곡면	-	-	-	-	-
모현면	-	-	-	-	-
구성면	-	-	-	-	-
남사면	-	-	-	-	-
이동면	-	-	-	-	-
원삼면	-	-	-	-	-
백암면	-	-	-	-	-
양지면	-	-	-	-	-
중앙동	-	-	-	-	-
역삼동	-	-	-	-	-
유림동	-	-	-	-	-
동부동	1	49	829	6,647	6,650

자료 : 기획예산과 「'98년 기준 산업총조사」

# MINING AND MANUFACTURING(Cont'd)

Unit : Each, Person, Million won

Mining				Year & Ub-Myon-Dong
연말재고액	주요생산비	부가가치	유형고정자산연말잔액	
At end of year	Major production costs	Value added	(건설가계정제외) Tangible fixed assets	
91	1,967	7,722	1,405	1994
151	3,452	11,681	1,680	1995
228	3,202	11,754	1,960	1996
26	5,286	9,987	9,889	1997
217	3,942	7,105	10,865	1998
x	2,021	x	x	Kihung-Ub
x	187	x	x	Suji-Ub
—	—	—	—	Pogok-Myon
—	—	—	—	Mohyon-Myon
—	—	—	—	Kusong-Myon
—	—	—	—	Namsa-Myon
—	—	—	—	Idong-Myon
—	—	—	—	Wonsam-Myon
—	—	—	—	Baegam-Myon
—	—	—	—	Yangji-Myon
—	—	—	—	Chungang-Dong
—	—	—	—	Yoksam-Dong
—	—	—	—	Yurim-Dong
x	1,734	x	x	Dongbu-Dong

# 1. 광 공 업(3-3)

단위 : 개, 명, 백만원

연 별 읍면동별	제 조 업				
	사업체수 No. of establishments	월평균종사자수 No. of workers	연간급여액 (퇴직금제외) Wages & salaries	생 산 액 Gross output	출 하 액 Value of shipments
1994	965	46,181	507,149	7,179,192	7,113,404
1995	1,043	48,521	653,364	11,815,998	11,289,153
1996	1,063	47,137	695,775	11,620,167	11,281,118
1997	900	46,406	648,487	8,845,319	8,953,452
1998	843	40,067	592,447	9,547,292	9,829,055
기흥읍	130	18,990	292,730	6,639,051	6,919,998
수지읍	94	1,833	27,756	229,257	229,080
포곡면	54	2,450	31,785	281,031	281,663
모현면	67	1,012	12,737	97,447	96,837
구성면	151	3,649	48,734	520,178	519,488
남사면	57	2,832	49,714	416,362	423,721
이동면	85	2,510	35,638	351,849	347,233
원상면	26	751	10,299	109,610	109,206
백암면	41	1,103	12,096	221,697	221,145
양지면	53	1,685	24,466	226,154	229,173
중앙동	8	129	1,650	18,272	18,686
역삼동	11	463	5,381	42,014	42,301
유림동	52	2,371	35,991	356,875	353,403
동부동	14	289	3,470	37,495	37,121

자료 : 기획예산과 「'98년 기준 산업총조사」

# MINING AND MANUFACTURING(Cont'd)

Unit : Each, Person, Million won

Manufacturing				Year & Ub-Myon-Dong
연말재고액	주요생산비	부가가치	유형고정자산연말잔액	
At end of year	Major production costs	Value added	(건설가계정 제외) Tangible fixed assets	
456,610	2,077,287	5,101,905	1,779,358	1994
997,751	2,749,621	9,066,377	3,675,295	1995
865,928	2,691,029	8,929,138	3,757,457	1996
872,236	3,246,217	5,599,102	5,989,520	1997
633,807	3,145,244	6,402,048	9,268,411	1998
-	1,563,217	5,075,834	7,951,739	Kihung-Ub
-	122,242	107,015	109,921	Suji-Ub
-	165,945	115,086	81,916	Pogok-Myon
-	44,174	53,273	58,226	Mohyon-Myon
-	317,851	202,327	171,170	Kusong-Myon
-	186,778	229,584	221,213	Namsa-Myon
-	184,705	167,144	130,814	Idong-Myon
-	67,303	42,307	43,523	Wonsam-Myon
-	95,604	126,093	86,448	Baegam-Myon
-	135,251	90,903	104,801	Yangji-Myon
-	9,969	8,303	35,613	Chungang-Dong
-	24,981	17,033	12,944	Yoksam-Dong
-	206,980	149,895	244,124	Yurim-Dong
-	20,244	17,251	15,959	Dongbu-Dong

Source : Division of Planning & Budget

## 2. 사업체 규모별 광업 및 제조업 (7-1)

단위 : 개, 명, 백만원

구 모 별 중분류별	사업체수 No. of establishments	월 평 균 종사자수 No. of workers	연간급여액 (퇴직금제외) Wages & salaries	생 산 액 Gross output	출 하 액 Value of shipment
1994	968	46,282	508,396	7,188,881	7,123,211
1995	1,048	48,637	654,851	11,831,131	11,304,238
1996	1,068	47,249	697,552	11,635,123	11,296,077
1997	905	46,520	649,955	8,860,592	8,968,719
1998	847	40,148	593,888	9,558,339	9,839,905
5 - 9	309	2,066	19,681	166,333	165,198
10 - 19	238	3,256	36,510	330,587	328,568
20 - 49	181	5,622	72,912	729,928	729,918
50 - 99	67	4,508	63,627	535,372	531,768
100 - 199	34	4,685	71,853	863,851	863,079
200 - 299	10	2,499	43,597	747,980	747,347
300 - 499	3	976	23,840	244,208	241,808
500 +	5	16,536	261,868	5,940,080	6,232,219
광 업	4	81	1,441	11,047	10,850
5 - 9	2	x	x	x	x
10 - 19	1	x	x	x	x
20 - 49	1	x	x	x	x
50 - 99	-	-	-	-	-
기타광업 및 채석업	4	81	1,441	11,047	10,850
5 - 9	2	x	x	x	x
10 - 19	1	x	x	x	x
20 - 49	1	x	x	x	x
50 - 99	-	-	-	-	-

# MINING AND MANUFACTURING BY SIZE OF WORKFORCE

Unit : Each, Person, Million won

연말재고액 Inventories (year-end)	주요생산비 Production costs	부 가 가 치 Value-added	유형고정자산연말잔액 Amount of tangible fixed assets at end of year	Scale & Size of workforce
456,701	2,079,254	5,109,627	1,780,763	1994
997,902	2,753,073	9,078,058	3,676,975	1995
866,156	2,694,231	8,940,892	3,759,417	1996
872,262	3,251,503	5,609,089	5,999,409	1997
634,024	3,149,186	6,409,153	9,279,276	1998
7,757	99,834	66,499	156,522	5 - 9
16,016	189,282	141,305	165,387	10 - 19
39,496	401,371	328,557	296,248	20 - 49
39,142	286,716	248,656	242,674	50 - 99
61,037	475,661	388,190	360,824	100 - 199
41,803	303,893	444,087	277,608	200 - 299
13,234	142,681	101,527	80,612	300 - 499
415,539	1,249,748	4,690,332	7,699,401	500 +
217	3,942	7,105	10,865	<b>Mining</b>
x	x	x	x	5 - 9
x	x	x	x	10 - 19
x	x	x	x	20 - 49
—	—	—	—	50 - 99
217	3,942	7,105	10,865	<b>Other mining and quarrying</b>
x	x	x	x	5 - 9
x	x	x	x	10 - 19
x	x	x	x	20 - 49
—	—	—	—	50 - 99



## 2. 사업체 규모별 광업 및 제조업 (7-2)

단위 : 개, 명, 백만원

구 모 별 종분류별	사업체수 No. of establishments	월 평 균 종사자수 No. of workers	연간급여액 (퇴직금제외) Wages & salaries	생 산 액 Gross output	출 하 액 Value of shipment
제 조 업	843	592,447	592,447	9,547,292	9,696,005
5 - 9	307	19,361	19,361	165,113	153,905
10 - 19	237	36,218	36,218	327,407	308,378
20 - 49	180	72,083	72,083	723,281	665,844
50 - 99	67	63,627	63,627	535,372	505,580
100 - 199	34	71,853	71,853	863,851	843,708
200 - 299	10	43,597	43,597	747,980	745,117
300 - 499	3	23,840	23,840	244,208	241,808
500 +	5	261,868	261,868	5,940,080	6,231,665
음식료품제조업	47	2,126	35,281	607,449	599,707
5 - 9	14	98	1,078	35,595	35,582
10 - 19	12	154	1,520	14,933	14,672
20 - 49	8	237	2,452	44,213	44,026
50 - 99	7	518	8,241	108,536	107,927
100 - 199	5	816	12,550	248,480	245,024
200 - 299	1	303	9,440	155,692	152,476
섬유제품제조업	56	2,319	31,685	240,696	242,890
5 - 9	16	102	883	6,630	6,291
10 - 19	17	244	2,857	21,032	20,734
20 - 49	11	350	4,968	58,470	60,081
50 - 99	7	401	5,887	24,538	24,637
100 - 199	4	465	6,948	51,512	50,286
500 +	1	x	x	x	x
의복 및 모피제품제조업	3	94	1,067	7,185	7,160
5 - 9	1	x	x	x	x
10 - 19	1	x	x	x	x

자료 : 기획예산과 「'98년 기준 산업총조사」

# MINING AND MANUFACTURING BY SIZE OF WORKFORCE (Cont'd)

Unit : Each, Person, Million won

연말재고액  Inventories (year-end)	주요생산비  Major Production costs	부 가 가 치  Value-added	유형고정자산연말잔액  Amount of tangible fixed assets at end of year	Scale & Size of workforce
633,807	3,145,244	6,402,048	9,268,411	<b>Manufacturing</b>
7,557	99,422	65,691	155,096	5 - 9
16,016	187,486	139,921	156,761	10 - 19
39,479	399,637	323,644	295,435	20 - 49
39,142	286,716	248,656	242,674	50 - 99
61,037	475,661	388,190	360,824	100 - 199
41,803	303,893	444,087	277,608	200 - 299
13,234	142,681	101,527	80,612	300 - 499
415,539	1,249,748	4,690,332	7,699,401	500 +
25,792	432,090	175,359	169,434	<b>Food products and beverages</b>
294	31,716	3,879	10,852	5 - 9
861	11,804	3,129	7,911	10 - 19
1,172	30,947	13,266	14,224	20 - 49
3,935	73,347	35,189	36,811	50 - 99
11,176	172,079	76,401	82,256	100 - 199
8,354	112,197	43,495	17,380	200 - 299
25,796	131,701	108,995	115,296	<b>Manufacture of textiles</b>
694	2,262	4,368	7,589	5 - 9
1,192	11,072	9,960	8,565	10 - 19
3,641	34,794	23,676	53,763	20 - 49
474	10,959	13,579	18,713	50 - 99
5,692	18,964	32,548	16,186	100 - 199
x	x	x	x	500 +
80	2,360	4,825	1,553	<b>Wearing apparel and fur articles</b>
x	x	x	x	5 - 9
x	x	x	x	10 - 19

## 2. 사업체 규모별 광업 및 제조업 (7-3)

단위 : 개, 명, 백만원

구 모 별 중분류별	사업체수 No. of establishments	월 평 균 종사자수 No. of workers	연간급여액 (퇴직금제외) Wages & salaries	생 산 액 Gross output	출 하 액 Value of shipment
20 - 49	1	x	x	x	x
50 - 99	—	—	—	—	—
100 - 199	—	—	—	—	—
가죽, 가방, 마구류 및 신발제조업	9	406	5,943	106,394	103,976
5 - 9	2	x	x	x	x
10 - 19	2	x	x	x	x
20 - 49	3	107	1,228	12,157	11,977
50 - 199	1	x	x	x	x
200 - 299	1	x	x	x	x
목재 및 나무제품 제조업	22	216	2,309	19,432	19,042
5 - 9	13	78	675	5,113	5,048
10 - 19	7	82	913	9,375	9,305
20 - 49	2	x	x	x	x
펄프 종이 및 종이제품제조업	91	1,934	24,828	259,922	260,249
5 - 9	37	257	2,299	20,551	20,272
10 - 19	28	376	4,229	39,977	39,385
20 - 49	18	523	6,490	75,126	74,751
50 - 99	5	356	4,766	42,195	42,477
100 - 199	2	x	x	x	x
200 - 299	1	x	x	x	x
출판, 인쇄 및 기록매체 복재업	29	492	6,442	60,051	60,023
5 - 9	8	50	457	4,275	4,275
10 - 19	12	164	1,738	9,279	9,244

자료 : 기획예산과 「'98년 기준 산업총조사」

# MINING AND MANUFACTURING BY SIZE OF WORKFORCE (Cont'd)

Unit : Each, Person, Million won

연말재고액 Inventories (year-end)	주요생산비 Major Production costs	부 가 가 치 Value-added	유형고정자산연말잔액 Amount of tangible fixed assets at end of year	Scale & Size of workforce
x	x	x	x	20 - 49
—	—	—	—	50 - 99
—	—	—	—	100 - 199
7,361	69,283	37,111	20,574	<b>Tanning and dressing of leather</b>
x	x	x	x	5 - 9
x	x	x	x	10 - 19
1,030	7,515	4,642	4,089	20 - 49
x	x	x	x	
x	x	x	x	200 - 299
1,160	10,336	9,096	5,190	<b>Wood and products of wood and cork</b>
175	2,672	2,441	1,990	5 - 9
459	4,690	4,685	1,908	10 - 19
x	x	x	x	20 - 49
9,421	151,923	107,999	123,292	<b>Pulp, paper and paper products</b>
1,043	11,807	8,744	11,014	5 - 9
1,577	24,103	15,874	19,017	10 - 19
1,537	47,658	27,468	23,412	20 - 49
2,056	22,496	19,699	18,075	50 - 99
x	x	x	x	100 - 199
x	x	x	x	200 - 299
1,498	34,130	25,921	32,200	<b>Publishing, printing and recording</b>
—	2,204	2,071	2,916	5 - 9
786	4,431	4,848	15,225	10 - 19

Source : Division of Planning & Budget

## 2. 사업체 규모별 광업 및 제조업 (7-4)

단위 : 개, 명, 백만원

구 모 별 중분류별	사업체수 No. of establishments	월 평 균 종사자수 No. of workers	연간급여액 (퇴직금제외) Wages & salaries	생 산 액 Gross output	출 하 액 Value of shipment
20 - 49	9	278	4,247	46,497	46,504
50 - 99	-	-	-	-	-
화학물 및 화학제품 제조업	52	3,633	64,651	972,479	969,989
5 - 9	15	96	949	4,808	4,746
10 - 19	11	148	1,531	15,067	14,907
20 - 49	11	336	4,827	49,501	48,976
50 - 99	8	548	8,087	72,685	73,121
100 - 199	2	x	x	x	x
200 - 299	2	x	x	x	x
300 - 499	1	x	x	x	x
500 +	2	x	x	x	x
고무 및 플라스틱 제조업	91	2,222	28,591	266,946	265,609
5 - 9	25	175	1,668	11,773	11,544
10 - 19	30	415	4,475	39,879	39,823
20 - 49	29	932	11,498	106,793	106,008
50 - 99	6	430	5,857	47,799	48,177
200 - 299	1	x	x	x	x
비금속 광물제품 제조업	41	1,002	15,896	212,009	213,781
5 - 9	15	99	1,037	7,498	7,309
10 - 19	13	189	2,489	64,484	64,547
20 - 49	9	267	4,149	54,018	53,593
50 - 99	3	207	3,456	42,875	44,610

자료 : 기획예산과 「'98년 기준 산업총조사」

# MINING AND MANUFACTURING BY SIZE OF WORKFORCE (Cont'd)

Unit : Each, Person, Million won

연말재고액  Inventories (year-end)	주요생산비  Major Production costs	부 가 가 치  Value-added	유형고정자산연말잔액  Amount of tangible fixed assets at end of year	Scale & Size of workforce
712	27,495	19,002	14,059	20 - 49
—	—	—	—	50 - 99
82,128	356,207	616,272	285,073	<b>Chemicals and chemical products</b>
233	1,991	2,817	4,507	5 - 9
3,458	7,350	7,717	8,621	10 - 19
2,285	22,471	27,030	14,854	20 - 49
7,097	33,338	39,347	32,558	50 - 99
x	x	x	x	100 - 199
x	x	x	x	200 - 299
x	x	x	x	300 - 499
x	x	x	x	500 +
10,600	136,713	130,233	85,626	<b>Manufacture of rubber and plastics products</b>
426	6,624	5,149	4,982	5 - 9
1,058	23,335	16,544	21,585	10 - 19
4,873	60,274	46,519	37,113	20 - 49
1,544	25,513	22,286	13,984	50 - 99
x	x	x	x	200 - 299
12,083	115,630	96,379	193,665	<b>Non-metallic mineral products</b>
735	3,737	3,761	6,316	5 - 9
768	40,087	24,397	27,869	10 - 19
2,519	30,069	23,949	36,878	20 - 49
4,745	23,662	19,213	26,507	50 - 99

## 2. 사업체 규모별 광업 및 제조업 (7-5)

단위 : 개, 명, 백만원

구 모 별 중분류별	사업체수 No. of establishments	월 평 균 종사자수 No. of workers	연간급여액 (퇴직금제외) Wages & salaries	생 산 액 Gross output	출 하 액 Value of shipment
100 - 199	—	—	—	—	—
200 - 499	1	x	x	x	x
제1차 금속산업	9	451	5,618	75,336	75,469
5 - 9	2	x	x	x	x
10 - 19	2	x	x	x	x
20 - 49	4	147	1,756	25,471	25,411
200 - 299	1	x	x	x	x
조립금속제품 제조업	83	1,624	20,618	177,309	176,709
5 - 9	35	218	1,992	15,950	15,955
10 - 19	24	322	3,616	25,654	25,153
20 - 49	18	554	6,758	76,655	76,236
50 - 99	4	271	4,429	17,323	17,386
100 - 199	2	x	x	x	x
200 - 299	—	—	—	—	—
기타 기계 및 장비 제조업	66	1,448	19,482	145,502	140,189
5 - 9	29	204	2,197	14,726	14,815
10 - 19	13	193	2,731	15,150	15,165
20 - 49	15	429	6,576	48,691	48,294
50 - 99	8	515	6,461	54,916	50,644
100 - 199	1	x	x	x	x
200 - 299	—	—	—	—	—
사무, 계산, 회계용기계 제조업	14	664	7,075	49,766	48,877
5 - 9	6	48	596	2,395	2,405

자료 : 기획예산과 「'98년 기준 산업총조사」

# MINING AND MANUFACTURING BY SIZE OF WORKFORCE (Cont'd)

Unit : Each, Person, Million won

연말재고액	주요생산비	부가가치	유형고정자산연말잔액	Scale & Size of workforce
Inventories (year-end)	Major Production costs	Value-added	Amount of tangible fixed assets at end of year	
—	—	—	—	100 - 199
x	x	x	x	200 - 499
7,240	30,934	44,402	19,794	<b>Manufacture of basic metals</b>
x	x	x	x	5 - 9
x	x	x	x	10 - 19
1,157	12,963	12,508	8,240	20 - 49
x	x	x	x	200 - 299
8,763	80,918	96,391	100,111	<b>Assembling metal-products</b>
848	8,947	7,003	6,459	5 - 9
1,632	13,665	11,989	9,250	10 - 19
3,331	37,114	39,541	26,524	20 - 49
381	6,694	10,629	12,187	50 - 99
x	x	x	x	100 - 199
—	—	—	—	200 - 299
17,117	65,130	80,372	132,158	<b>Machinery and outfits, n.e.c</b>
715	7,815	6,911	76,228	5 - 9
900	7,524	7,626	5,902	10 - 19
7,789	23,018	25,673	15,676	20 - 49
6,855	20,414	34,502	26,909	50 - 99
x	x	x	x	100 - 199
—	—	—	—	200 - 299
1,861	27,448	22,318	16,477	<b>For office calculating, accounting</b>
122	895	1,500	2,952	5 - 9



## 2. 사업체 규모별 광업 및 제조업 (7-6)

단위 : 개, 명, 백만원

구 모 별 중분류별	사업체수 No. of establishments	월 평 균 종사자수 No. of workers	연간급여액 (퇴직금제외) Wages & salaries	생 산 액 Gross output	출 하 액 Value of shipment
10 - 19	1	x	x	x	x
20 - 49	3	122	1,248	10,373	10,432
50 - 99	1	x	x	x	x
100 - 199	3	390	3,856	28,285	27,301
기타 전기기계 및 전기변환장치	43	1,651	23,760	182,188	185,756
5 - 9	13	91	731	4,798	4,791
10 - 19	13	180	2,023	14,891	14,735
20 - 49	8	212	2,551	23,051	24,248
50 - 99	3	235	3,450	31,309	31,484
100 - 199	4	446	6,181	49,144	48,324
200 - 299	2	x	x	x	x
300 - 499	-	-	-	-	-
영상, 음향 및 통신장비 제조업	36	16,127	248,320	5,708,341	5,997,391
5 - 9	11	73	661	6,149	6,006
10 - 19	5	63	713	4,184	4,139
20 - 49	8	276	3,252	14,431	14,498
50 - 99	5	325	3,835	26,862	26,137
100 - 199	4	541	7,412	57,955	58,376
300 - 499	1	x	x	x	x
500 +	2	x	x	x	x
의료, 광학, 광학기기 및 시계	17	668	9,900	87,928	88,151
5 - 9	6	41	373	1,767	1,780
10 - 19	3	31	307	2,892	2,832
20 - 49	5	180	2,473	20,702	20,998
50 - 99	1	x	x	x	x
200 - 299	2	x	x	x	x
300 - 499	-	-	-	-	-

자료 : 기획예산과 「'98년 기준 산업총조사」

# MINING AND MANUFACTURING BY SIZE OF WORKFORCE (Cont'd)

Unit : Each, Person, Million won

연말재고액	주요생산비	부 가 가 치	유형고정자산연말잔액	Scale & Size of workforce
Inventories (year-end)	Major Production costs	Value-added	Amount of tangible fixed assets at end of year	
x	x	x	x	10 - 19
94	5,105	5,268	4,185	20 - 49
x	x	x	x	50 - 99
1,585	16,925	11,360	5,661	100 - 199
20,702	97,077	85,111	87,083	<b>Electrical-machinery and converters etc.</b>
122	2,218	2,580	4,014	5 - 9
642	6,874	8,017	5,706	10 - 19
1,180	11,831	11,220	9,572	20 - 49
2,461	21,028	10,281	9,034	50 - 99
7,368	25,774	23,370	29,736	100 - 199
x	x	x	x	200 - 299
—	—	—	—	300 - 499
360,913	1,166,060	4,542,281	7,670,037	<b>Television and communi - cation equipment</b>
622	3,505	2,644	2,749	5 - 9
118	2,158	2,026	1,705	10 - 19
424	7,192	7,239	9,443	20 - 49
2,095	15,400	11,462	11,839	50 - 99
4,275	34,573	23,382	34,536	100 - 199
x	x	x	x	300 - 499
x	x	x	x	500 +
12,341	49,593	38,335	37,672	<b>For medical, precision and optical</b>
159	831	936	482	5 - 9
242	1,898	994	1,126	10 - 19
5,584	8,282	12,420	9,682	20 - 49
x	x	x	x	50 - 99
x	x	x	x	200 - 299
—	—	—	—	300 - 499

## 2. 사업체 규모별 광업 및 제조업 (7-7)

단위 : 개, 명, 백만원

구 모 별 중분류별	사업체수 No. of establishments	월 평 균 종사자수 No. of workers	연간급여액 (퇴직금제외) Wages & salaries	생 산 액 Gross output	출 하 액 Value of shipment
자동차 및 트레일러 제조업	35	1,502	21,286	166,734	167,218
5 - 9	5	35	304	2,264	2,252
10 - 19	16	229	2,388	16,897	17,090
20 - 49	5	153	2,169	21,849	22,280
50 - 99	4	240	2,956	20,484	20,398
100 - 199	4	611	9,148	74,662	74,433
300 - 499	1	x	x	x	x
500 +	-	-	-	-	-
기타 운송장비 제조업	3	32	412	2,418	2,502
5 - 9	2	x	x	x	x
10 - 19	1	x	x	x	x
20 - 49	-	-	-	-	-
가구 및 기타제조업	95	1,451	19,259	199,095	204,254
5 - 9	52	333	2,936	17,231	17,166
10 - 19	26	353	3,525	25,809	25,724
20 - 49	13	386	4,492	30,096	29,663
50 - 99	3	217	2,348	18,630	17,327
100 - 199	1	x	x	x	x
300 - 499	-	-	-	-	-
재생재료 가공처리업	1	x	x	x	x
5 - 9	1	x	x	x	x

자료 : 기획예산과 「'98년 기준 산업총조사」

# MINING AND MANUFACTURING BY SIZE OF WORKFORCE (Cont'd)

Unit : Each, Person, Million won

연말재고액  Inventories (year-end)	주요생산비  Major Production costs	부 가 가 치  Value-added	유형고정자산연말잔액  Amount of tangible fixed assets at end of year	Scale & Size of workforce
10,261	94,439	72,295	102,782	<b>Motor cars and trailers</b>
104	1,179	1,085	600	5 - 9
705	8,980	7,917	10,827	10 - 19
232	12,245	9,604	4,203	20 - 49
518	11,013	9,471	18,729	50 - 99
4,968	45,752	28,910	53,911	100 - 199
x	x	x	x	300 - 499
—	—	—	—	500 +
270	1,226	1,192	818	<b>Other transport trailers</b>
x	x	x	x	5 - 9
x	x	x	x	10 - 19
—	—	—	—	20 - 49
18,417	91,991	107,104	69,560	<b>Manufacture of furniture and n.e.c</b>
987	8,907	8,324	9,334	5 - 9
1,096	14,747	11,062	7,961	10 - 19
1,393	17,670	12,426	7,955	20 - 49
6,485	9,364	9,266	10,511	50 - 99
x	x	x	x	100 - 199
—	—	—	—	300 - 499
x	x	x	x	<b>Recycling</b>
x	x	x	x	5 - 9

Source : Division of Planning & Budget

### 3. 제조업 중분류별 사업체수 및 종사자수 (2-1)

위 : 개소, 명

연 별	합 계		음 식 료 품		담 배	
	Total		Food		Tobacco	
	사업체수 No. of Establishments	종사자수 Employees	사업체수 No. of Establishments	종사자수 Employees	사업체수 No. of Establishments	종사자수 Employees
1994	428	16,533	45	2,459	—	—
1995	459	16,910	50	2,588	—	—
1996	1,063	47,137	50	2,361	—	—
1997	900	46,406	50	2,608	—	—
1998	843	40,067	47	2,126	—	—

자료 : 기획예산과 「'98년 기준 산업총조사」

단위 : 개소, 명

연 별	목재 및 나무제품 Wood and products of wood and cork		펄프, 종이 및 종이제품 Pulp, paper and products		출판, 인쇄 및 기록매체 Publishing, printing and recording	
	사업체수	종사자수	사업체수	종사자수	사업체수	종사자수
	No. of Establishments	Employees	No. of Establishments	Employees	No. of Establishments	Employees
1994	24	243	88	2,456	16	383
1995	34	358	89	2,489	20	455
1996	28	257	100	2,581	23	370
1997	19	189	87	2,092	22	367
1998	22	216	91	1,934	29	492

자료 : 기획예산과 「'98년 기준 산업총조사」

# NUMBER OF ESTABLISHMENTS, WORKERS BY DIVISION OF MANUFACTURING

Unit : Each, Person

섬 유 제 품 Texiles		의복 및 모피제품 Wearing apparel and fur products		가죽, 가방, 마구류 및 신발 Tanning and dressing of leather		Year
사업체수 No. of Establishments	종사자수 Employees	사업체수 No. of Establishments	종사자수 Employees	사업체수 No. of Establishments	종사자수 Employees	
65	3,165	6	1,010	24	679	
62	2,760	3	930	21	576	1995
67	2,453	9	357	15	486	1996
64	2,530	5	190	10	416	1997
56	2,319	3	94	9	406	1998

Unit : Each, Person

코크스, 석유정제품 및 핵연료 Coke, refined, petroleum products		화학물 및 화학제품 Chemicals and chemical products		고무 및 플라스틱 Manufacture of rubber and plastics		Year
사업체수 No. of Establishments	종사자수 Employees	사업체수 No. of Establishments	종사자수 Employees	사업체수 No. of Establishments	종사자수 Employees	
—	—	52	5,651	110	2,745	
—	—	56	5,408	116	2,706	1995
—	—	55	5,462	128	2,479	1996
—	—	47	4,261	93	1,999	1997
—	—	52	3,633	91	2,222	1998

### 3. 제조업 중분류별 사업체수 및 종사자수(2-2)

단위 : 개소, 명

연 별	비금속 광물제품		제1차 금속산업		조립금속제품	
	Non-metallic mineral products		Manufacture of basic metals		Assembling metal-products	
	사업체수 No. of Establishments	종사자수 Employees	사업체수 No. of Establishments	종사자수 Employees	사업체수 No. of Establishments	종사자수 Employees
1994	58	2,207	24	682	80	2,054
1995	75	2,248	24	667	90	2,089
1996	63	2,017	16	510	119	2,692
1997	55	1,866	15	545	92	1,896
1998	41	1,002	9	451	83	1,624

자료 : 기획예산과

단위 : 개소, 명

연 별	영상, 음향및 통신장비		의료, 정밀, 광학기기 및 시계		자동차 및 트레일러	
	Television and communication equipment		For medical, precision and optical		Autos and trailers	
	사업체수 No. of Establishments	종사자수 Employees	사업체수 No. of Establishments	종사자수 Employees	사업체수 No. of Establishments	종사자수 Employees
1994	35	11,401	31	1,459	33	2,154
1995	32	13,258	24	1,365	35	2,075
1996	37	14,068	26	1,317	35	2,109
1997	36	17,669	19	855	29	1,863
1998	36	16,127	17	668	35	1,502

자료 : 기획예산과

# NUMBER OF ESTABLISHMENTS, WORKERS BY DIVISION OF MANUFACTURING (Cont'd)

Unit : Each, Person

기타 기계 및 장비 Machinery and outfits, etc.		사무, 계산, 회계용기계 For office, calculating,accounting		기타 전기기계 및 전기변환장치 Electrical-machinery and converter etc.		Year
사업체수 No. of Establishments	종사자수 Employees	사업체수 No. of Establishments	종사자수 Employees	사업체수 No. of Establishments	종사자수 Employees	
73	2,009	7	233	46	2,035	
75	2,077	7	560	52	2,415	1995
79	2,383	12	546	50	1,981	1996
66	1,973	15	723	49	2,100	1997
66	1,448	14	664	43	1,651	1998

Source : Division of Planning & Budget

Unit : Each, Person

기타 운송장비 Other transport trailers		가구 및 기타 Manufacture of furniture and etc.		재생재료 가공처리 Recycling		Year
사업체수 No. of Establishments	종사자수 Employees	사업체수 No. of Establishments	종사자수 Employees	사업체수 No. of Establishments	종사자수 Employees	
4	79	140	3,049	4	28	
5	34	171	3,448	2	15	1995
5	80	145	2,622	1	6	1996
6	75	118	2,170	3	19	1997
3	32	95	1,451	1	5	1998

Source : Division of Planning & Budget



## 4. 광종별 광구수

단위 : 개소

연 별 읍면동별	합 계 Grand Total			금 속 광 Metal mines			비금속광 Non-	
	계	가 행	미 가 행	계	가 행	미 가 행	계	가 행
	Total	Active	Inactive	Total	Active	Inactive	Total	Active
1993	41	2	39	10	—	10	31	2
1994	43	1	42	11	—	11	32	1
1995	40	1	39	11	—	11	29	1
1996	31	1	30	8	—	8	23	1
1997	25	1	24	8	—	8	17	1
1998	21(2)	2(4)	19	5	—	5	16(12)	2(2)
기흥읍	1	1	1	—	—	—	2	1
수지읍	—	—	—	—	—	—	—	—
포곡면	—	—	—	—	—	—	—	—
모현면	—	—	—	—	—	—	—	—
구성면	1	—	1	1	—	1	—	—
남사면	1	—	—	—	—	—	—	—
이동면	1	—	1	—	—	—	1	—
원삼면	3	—	3	1	—	1	2	—
백암면	9(2)	1(2)	3	2	—	2	2(2)	1(2)
양지면	3	—	5	1	—	1	4	—
중앙동	2	—	1	—	—	—	1	—
역삼동	—	—	4	—	—	—	4	—
유림동	—	—	—	—	—	—	—	—
동부동	—	—	—	—	—	—	—	—

주) 괄호안의 숫자는 이중등록업체임.

자료 : 지역경제과

# MINE LOT BY MINERAL TYPE

Unit : Places

metal mines	석 탄 광 Coal mines			기 타 광 Others			Year & Ub·Myon·Dong
미 가 행	계	가 행	미 가 행	계	가 행	미 가 행	
Inactive	Total	Active	Inactive	Total	Active	Inactive	
29	—	—	—	—	—	—	1993
31	—	—	—	—	—	—	1994
28	—	—	—	—	—	—	1995
22	—	—	—	—	—	—	1996
16	—	—	—	—	—	—	1997
14	—	—	—	—	—	—	1998
1	—	—	—	—	—	—	Kihung-Ub
—	—	—	—	—	—	—	Suji-Ub
—	—	—	—	—	—	—	Pogok-Myon
—	—	—	—	—	—	—	Mohyon-Myon
—	—	—	—	—	—	—	Kusong-Myon
—	—	—	—	1	—	1	Namsa-Myon
1	—	—	—	—	—	—	Idong-Myon
2	—	—	—	—	—	—	Wonsam-Myon
1	—	—	—	3	2	1	Baegam-Myon
4	—	—	—	—	—	—	Yangji-Myon
1	—	—	—	1	—	1	Chungang-Dong
4	—	—	—	—	—	—	Yoksam-Dong
—	—	—	—	—	—	—	Yurim-Dong
—	—	—	—	—	—	—	Dongbu-Dong

Source : Reginal Economic Division

## 5. 광산물 생산

단위 : M/T

연 별 읍면동별	철	규 석	고 령 토	석 회 석
	Iron	Silica stone	Kaoline	Limestone
1993	-	-	300	-
1994	-	-	-	-
1995	-	-	-	-
1996	-	-	-	-
1997	-	-	-	-
1998	-	-	21	-
기흥읍	-	-	-	-
수지읍	-	-	-	-
포곡면	-	-	-	-
모현면	-	-	-	-
구성면	-	-	-	-
남사면	-	-	-	-
이동면	-	-	-	-
원삼면	-	-	-	-
백암면	-	-	21	-
양지면	-	-	-	-
중앙동	-	-	-	-
역삼동	-	-	-	-
유림동	-	-	-	-
동부동	-	-	-	-

자료 : 지역경제과

# PRODUCTION OF MINERAL PRODUCTS

Unit : M/T

장 석	연	아 연	기 타	Year & Ub·Myon·Dong
Feldspar	Lead	Zinc	Others	
2410	—	—	—	1993
1225	—	—	—	1994
740	—	—	—	1995
680	—	—	—	1996
660	—	—	—	1997
735	—	—	—	1998
735	—	—	—	Kihung-Ub
—	—	—	—	Suji-Ub
—	—	—	—	Pogok-Myon
—	—	—	—	Mohyon-Myon
—	—	—	—	Kusong-Myon
—	—	—	—	Namsa-Myon
—	—	—	—	Idong-Myon
—	—	—	—	Wonsam-Myon
—	—	—	—	Baegam-Myon
—	—	—	—	Yangji-Myon
—	—	—	—	Chungang-Dong
—	—	—	—	Yoksam-Dong
—	—	—	—	Yurim-Dong
—	—	—	—	Dongbu-Dong

## 6. 유류 소비량

위 : 천배럴

연 분 월 별	계	휘발유	등 유
	Total	Gasoline	Kerosene
1995	2,870	870	527
1996	3,014	914	553
1997	...	...	...
1998	1,946.8	761.8	190.5
1월	175.6	53.9	43.0
2월	167.3	51.5	36.2
3월	187.0	63.1	31.7
4월	165.9	65.4	14.5
5월	161.9	65.9	8.7
6월	149.8	67.0	7.0
7월	151.1	66.8	6.1
8월	160.8	74.2	3.4
9월	157.7	64.5	3.9
10월	145.3	64.9	3.9
11월	155.3	62.8	11.3
12월	169.0	61.7	20.8

주) : 1배럴 ≒ 158.9 l

자료 : 지역경제과

# OIL CONSUMPTION

Unit : 1,000 Barrel

경 유	중 유	벙커C유	기 타	Year & Month
Diesel	Bunker-B	Bunker C oil	Others	
1,473	...	...	...	1994
1,547	...	...	...	1995
...	...	...	...	1997
994.5	...	...	...	1998
78.7	...	...	...	Jan.
79.6	...	...	...	Feb.
92.3	...	...	...	Mar.
86.1	...	...	...	Apr.
87.3	...	...	...	May
75.7	...	...	...	June
78.2	...	...	...	July
83.2	...	...	...	Aug.
89.3	...	...	...	Sept.
76.6	...	...	...	Oct.
81.1	...	...	...	Nov.
86.5	...	...	...	Dec.

Source : Reginal Economic Division

# Ⅷ. 전기·가스·수도

## 1. 용도별 전력사용량

단위 : MWh

연 별 월 별	합 계		가정용		공공용		서비스업	
	Grand Total	점유율 (%) Share	Residential	점유율 (%) Share	Public	점유율 (%) Share	Service	점유율 (%) Share
1994	1,661,505	100.0	104,259	6.3	65,329	3.9	164,978	9.9
1995	2,110,372	100.0	140,358	6.7	120,290	5.7	219,398	10.4
1996	2,553,865	100.0	131,381	5.1	91,066	3.6	321,804	12.6
1997	2,857,635	100.0	144,123	5.0	102,736	3.6	431,304	15.1
1998	<b>2,818,487</b>	100.0	<b>195,853</b>	<b>6.9</b>	<b>100,649</b>	<b>3.6</b>	<b>421,864</b>	<b>15.0</b>
1월	230,448	100.0	13,110	5.7	8,237	3.6	39,833	17.3
2월	216,837	100.0	12,822	5.9	8,186	3.8	37,524	17.3
3월	221,128	100.0	15,504	7.0	8,092	3.7	30,309	13.7
4월	228,725	100.0	16,420	7.2	7,985	3.5	31,698	13.9
5월	230,279	100.0	15,905	6.9	7,637	3.3	31,645	13.7
6월	231,454	100.0	15,992	6.9	7,937	3.4	33,049	14.3
7월	246,034	100.0	16,671	6.8	8,785	3.6	35,664	14.5
8월	252,440	100.0	17,922	7.1	9,029	3.6	38,601	15.3
9월	245,204	100.0	17,748	7.2	8,933	3.6	37,295	15.2
10월	234,855	100.0	17,488	7.4	7,693	3.3	34,659	14.8
11월	233,701	100.0	17,384	7.4	8,619	3.7	33,800	14.5
12월	247,382	100.0	18,887	7.6	9,516	3.8	37,787	15.3

자료 : 한국전력공사 용인지점

# ELECTRICITY·GAS·WATERWORKS

## CONSUMPTION OF ELECTRIC POWER BY INDUSTRIAL USE

Unit : MWh

산업용 Industry								Year & Month
소 계		농림수산업		광업		제조업		
	점유율(%)	Agri & fishery	점유율(%)		점유율(%)	Manufac- turing	점유율(%)	
Total	Share		Share	Mining	Share	turing	Share	
1,326,939	79.9	39,866	2.4	3,396	0.2	1,283,677	77.3	1994
1,630,326	77.3	48,384	2.3	0	0.0	1,581,942	75.0	1995
2,009,614	78.7	50,033	2.0	4,416	0.2	1,955,165	76.6	1996
2,179,472	76.3	51,250	1.8	4,771	0.2	2,123,451	74.3	1997
2,100,121	74.5	48,688	1.7	4,167	0.1	2,047,451	72.6	1998
169,268	73.5	4,858	2.1	315	0.1	164,093	71.2	Jan.
158,305	73.0	4,971	2.3	329	0.2	153,006	70.6	Feb.
167,223	75.6	4,478	2.0	369	0.2	162,375	73.4	Mar.
172,622	75.5	4,115	1.8	319	0.1	168,375	73.6	Apr.
175,092	76.0	3,456	1.5	320	0.1	171,318	74.4	May
174,476	75.4	4,791	2.1	354	0.2	169,330	73.2	June
184,914	75.2	3,144	1.3	334	0.1	181,435	73.7	July
186,888	74.0	3,481	1.4	292	0.1	183,115	72.5	Aug.
181,228	73.9	3,335	1.4	369	0.2	177,527	72.4	Sept.
175,015	74.5	3,432	1.5	325	0.1	171,255	72.9	Oct.
173,898	74.4	4,460	1.9	418	0.2	169,021	72.3	Nov.
181,192	73.2	4,167	1.7	423	0.2	176,601	71.4	Dec.

Source : The Yongin Branch of Korea Electric Power Corporation



## 2. 제조업 중분류별 전력사용량

단위 : MWh

연 별	합 계 Total	음식료품 Food beverages	담 배 Tobacco	섬유제품 Textile	의복 및 모피제품 Wearing apparel	가족, 가방, 마구류및신발 Leather, luggage footwear
1996	423951.9	68,104.5	-	07,616.2	495.8	9,338.4
1997	442440	73,591.0	-	07,606.0	1,816.0	9,378.0
1998	2,047,265	75,779	-	97,395	955	9,589

자료 : 한국전력공사 용인지점

단위 : MWh

연 별	비금속광물제품 non-metallic minerals	제1차금속산업 Basic metals	조립금속제품 Fabricated metal products	기타기계 및 장비 Machinery and equipment	사무계산 회계용기계 Office calculating accounting	기타전기기계 및 전기변환장치 Electrical machinery and converter n.e.c
1996	54,533.1	30,920.5	13,839.9	13,949.7	504.7	12,157.1
1997	51,217.0	28,701.0	12,068.0	17,926.0	498.0	11,497.0
1998	31,897	24,233	9,295	15,781	423	5,990

# ELECTRIC POWER CONSUMPTION BY MANUFACTURING

Unit : MWh

목재 및 나무제품 Wood and Products of Wood and Cork	펄프, 종이 및 종이제품 Pulp, Paper and Paper Products	출판, 인쇄 및 기록매체복제업 Publishing, Printing and Reproduction of record media	코크스, 석유 정제품 및 핵연료 Coke, Refined Petroleum, Nuclear Fuel	화학물 및 화학제품 Chemicals Chemic Products	고무 및 프라스틱 Rubber and Plastic products	Year
11,022.2	47,537.3	46,165.4	2,467.9	78,413.3	52,790.9	1996
10,014.0	53,048.0	45,696.0	2,422.0	81,720.0	57,149.0	1997
7,666	47,596	38,946	2,341	107,158	51,612	1998

Unit : MWh

영상음향 및 통신장비 Television audio and communication equipment	의료정밀 광학기계 및 시계 Medical precision and optical instruments	자동차 및 트레일러 Autos and trailers	기타운송 장 비 Other equipment	가구 및 기타제조업 Furniture & Others	재생자료 가공처리 Recycling	Year
1,310,177.9	7,413.4	48,257.7	3,634.4	33,892.6	2,140.7	1996
1,465,545.0	5,449.0	45,913.0	4,461.0	35,688.0	2,048.0	1997
1,456,720	4,934	27,479	2,407	27,165	1,904	1998

Source : The Yongin Branch of Korea Electric Power Corporation

### 3. 가 스 공 급 량

단위 : 개소

연 별 월 별	도 시 가 스      City Gas		프 로 판
	판 매 소 수	판 매 량 (1,000 m³)	판 매 소 수
	No. of suppliers	Sales amounts	No. of sales stores
1994	—	—	38
1995	1	—	38
1996	1	—	40
1997	1	58,288	41
1998	1	67,990	33
1월	1	9,615	33
2월	1	11,024	33
3월	1	7,888	33
4월	1	6,190	33
5월	1	3,953	33
6월	1	3,591	33
7월	1	3,161	33
8월	1	2,437	33
9월	1	2,149	33
10월	1	2,678	33
11월	1	5,752	33
12월	1	9,552	33

## GAS SUPPLY

unit : Place

Propane Gas		부 탄 Butane Gas		Year & Month
판 매 량 (t)	판 매 소 수	판 매 량 (t)		
Sales amounts	No. of sales stores	Sales amounts		
12,550	38	2,554		1994
—	38	...		1995
15,460	40	2,750		1996
—	41	...		1997
14,528	5	7,587		1998
...	5	...		Jan.
...	5	...		Feb.
...	5	...		Mar.
...	5	...		Apr.
...	5	...		May
...	5	...		June
...	5	...		July
...	5	...		Aug.
...	5	...		Sept.
...	5	...		Oct.
...	5	...		Nov.
...	5	...		Dec.

## 4. 상 수 도

단위 : 명

연 별 읍면동별	급수도시내총인구 (주민등록인구)(A)	급 수 인 구 (B)	보 급 륜 (%) (B/A)×100
	Total population	Water supplied population	Rate of supply
1993	191,629	112,834	58.9
1994	209,682	126,466	60.3
1995	244,763	157,585	64.4
1996	272,177	184,337	67.7
1997	302,564	214,534	70.9
1998	320,166	235,482	73.5
기흥읍	57,938	54,267	93.7
수지읍	79,583	67,542	84.9
포곡면	22,579	17,000	75.3
모현면	17,170	4,176	24.3
구성면	23,205	18,582	80.1
남사면	7,637	-	-
이동면	13,395	7,264	54.2
원삼면	7,601	-	-
백암면	10,555	2,121	20.1
양지면	12,296	1,367	11.1
중앙동1)	68,207	63,163	92.6
역삼동	...	...	...
유림동	...	...	...
동부동	...	...	...

자료 : 상하수도과

# WATER SUPPLY

Unit : Persons

시설용량(㎡/일)	급 수 량(㎡/일)	1일 1인당급수량(ℓ)	급수전수(개)	Year & Ub·Myon·Dong
Supply capacity	Quantity of water supply	Water supply per person a day	No. of faucets	
105,100	35,923	318	6,938	1993
105,100	48,851	386	7,711	1994
105,100	49,325	313	8,871	1995
131,000	73,420	398	10,036	1996
131,000	80,305	374	10,627	1997
192,000	85,784	364.3	11,106	1998
60,000	20,100	370.4	2,605	Kihung-Ub
49,000	24,784	366.9	2,023	Suji-Ub
9,000	6,000	352.9	1,485	Pogok-Myon
4,000	700	167.6	291	Mohyon-Myon
15,000	6,600	355.2	971	Kusong-Myon
-	-	-	-	Namsa-Myon
-	2,700	371.7	769	Idong-Myon
-	-	-	-	Wonsam-Myon
1,000	500	235.7	186	Baegam-Myon
4,000	400	292.6	171	Yangji-Myon
50,000	24,000	380.0	2,605	Chungang-Dong
...	...	...	...	Yoksam-Dong
...	...	...	...	Yurim-Dong
...	...	...	...	Dongbu-Dong

## 5. 상 수 도 관

단위 : m

연 별 읍면동별	합 계	송수관 Transmission equipment				배수관 Distribution equipment			
		계	강 관	주철관	기 타	계	강 관	주철관	기 타
	Grand Total	Total	Steel pipe	Iron pipe	Others	Total	Steel pipe	Iron pipe	Others
1993	370,351	13,966	2,760	11,206	-	197,621	57,256	138,814	1,551
1994	378,925	13,966	2,760	11,206	-	206,195	57,256	139,754	9,185
1995	401,741	16,821	3,681	13,140	-	226,156	61,577	155,394	9,185
1996	447,565	16,821	3,681	13,140	-	250,443	61,577	179,681	9,185
1997	493,935	16,905	3,681	13,224	-	273,829	61,577	203,067	9,185
1998	507,549	16,905	3,681	13,224	-	276,843	61,577	206,081	9,185

자료 : 상하수도과

# WATER SUPPLY EQUIPMENT

Unit : m

급 수 관      Supply equipment							Year
계	아연도강관 Galvanized	주철관 Iron pipe	동 관 Copper pipe	스테인레스관 Stainless pipe	합성수지관 P.V.C pipe	기 타 Others	
Total	steel pipe	Iron pipe	pipe	pipe	pipe		
158,764	27,293	-	-	62,351	69,120	-	1993
158,764	27,293	-	-	62,351	69,120	-	1994
158,764	26,109	-	-	63,535	69,120	-	1995
180,301	26,109	-	-	85,072	69,120	-	1996
203,201	22,585	-	-	121,496	59,120	-	1997
213,801	9,523	-	-	145,158	59,120	-	1998



## 6. 급 수 사 용 량

단위 : m³, 톤

연 별	합 계	가 정 용	영 업 용 Business use	
			1 종	2 종
	Total	Domestic use	First class	Second class
1993	11,407,678	4,863,072	—	5,072,303
1994	15,004,217	6,751,309	—	6,255,283
1995	18,007,773	9,020,414	—	6,763,450
1996	21,659,308	11,136,486	—	5,570,059
1997	24,004,179	12,990,835	—	6,120,423
1998	24,511,386	14,762,200	—	5,085,633

주1): '96년부터 영업1종, 공공용은 업무용으로, 영업2종은 영업용으로 바뀜

자료 : 상하수도과

## 7. 급수 사용료 부과

단위 : 천원

연 별	합 계	가 정 용	영 업 용 Business use	
			1 종	2 종
	Total	Domestic use	First class	Second class
1993	3,662,222	850,786	2,435,180	—
1994	4,917,151	2,208,223	2,041,376	—
1995	5,628,480	1,392,562	3,502,383	—
1996	7,467,492	2,042,640	3,344,944	—
1997	8,052,107	2,324,654	3,652,493	—
1998	7,258,180	2,441,492	2,886,803	—

주 : '96년부터 영업1종, 공공용은 업무용으로, 영업2종은 영업용으로 바뀜

자료 : 상하수도과

## AMOUNT OF WATER USED

Unit : m³

욕탕용 Bath Houses use		공 업 용	공 공 용 Administrative use	기 타 Others	Year
1 종	2 종				
First class	Second class	Industrial use			
283,637	7,130	—	1,181,536	—	1993
297,790	12,815	—	1,687,020	—	1994
275,233	57,696	—	1,890,980	—	1995
258,067	73,104	—	4,621,592	—	1996
364,035	84,363	—	4,444,523	—	1997
392,853	52,517	—	4,218,183	—	1998

source : Division of water supply & Sewerage

## ASSESSMENT OF WATER USED

Unit : Thousand Won

욕탕용 Bath Houses use		공 업 용	공 공 용 Administrative use	기 타 Others	Year
1 종	2 종				
First class	Second class	Industrial use			
99,012	7,395	—	269,849	—	1993
108,140	4,907	—	554,505	—	1994
105,946	54,760	—	572,829	—	1995
107,264	72,786	—	1,899,858	—	1996
151,709	78,805	—	1,844,446	—	1997
163,600	54,804	—	1,711,481	—	1998

source : Division of water supply & Sewerage

## 8. 하 수 도

단위 : 명

연 별 읍면동별	총인구	공공하수처리 <sup>주)</sup>	물리적(1차)
	(a) Total Population	(b) Public Treatment	Mechanical
1997	302564	127250	—
1998	320,166	136,252	—
기흥읍	57,938	—	—
수지읍	79,583	46,852	—
포곡면	22,579	17,610	—
모현면	17,170	8,840	—
구성면	23,205	—	—
남사면	7,637	—	—
이동면	13,395	—	—
원삼면	7,601	—	—
백암면	10,555	—	—
양지면	12,296	7,620	—
중앙동	68,207	55,330	—
역삼동	—	—	—
유림동	—	—	—
동부동	—	—	—

주) 공공하수처리인구(하수종말처리인구), 기타하수처리인구(폐수종말처리인구, 마을하수도인구)등이 포함됨.

자료 : 상하수도과

# SEWERAGE

Unit : Person

생물학적(2차)	고도(3차)	보급율(%)	Year & Ub-Myon-Dong
		(B/A x 100)	
Biological	Advanced	ratio	
127250	—	42.1	1997
136,252	—	42.6	1998
—	—	—	Kihung-Ub
46,852	—	58.9	Suji-Ub
17,610	—	78.0	Pogok-Myon
8,840	—	51.5	Mohyon-Myon
—	—	—	Kusong-Myon
—	—	—	Namsa-Myon
—	—	—	Idong-Myon
—	—	—	Wonsam-Myon
—	—	—	Baegam-Myon
7,620	—	62.0	Yangji-Myon
55,330	—	81.1	Chungang-Dong
—	—	—	Yoksam-Dong
—	—	—	Yurim-Dong
—	—	—	Dongbu-Dong

source : Division of water supply & Sewerage

## 9. 하수 사용료 부과

단위 : 백만원

연 별 시군별	합 계  Total	가 정 용  Domestic use	영 업 용  Business	목탕용 1종  Bath Houses 1 class
1998	1962000	690000	656000	27000

## ASSESSMENT OF SEWAGE USED

Unit : Million Won

목탕용 2종	전용공업용	업 무 용	기 타	Year
Bath Houses 2 class	Industrial	Public	Other	
24000	203000	362000	-	1998

# IX. 유통·금융·보험 및 기타 서비스

## 1. 시장 분 포

단위 : 개소, m'

연 별  읍면동별	총 계 Total			정기시장 Regular Market			일반시장 Market		
	개소  Places	면적	Area	개소  Places	면적	Area	개소  Places	면적	Area
		부지	건 물		부지	건 물		부지	건 물
		면적 Site areas	연면적 Floor space		면적 Site areas	연면적 Floor space		면적 Site areas	연면적 Floor space
1996	4	18,818	12,543	1	12,456	-	3	6,362	12,543
1997	6	41,307	70,315	1	12,456	-	4	4,718	19,999
1998	6	43,663	70,315	1	12,456	0	4	7,074	19,999
기흥읍	2	7,074	19,999	-	-	-	2	7,074	19,999
수지읍	1	...	...	-	-	-	1	...	...
포곡면	1	...	...	-	-	-	1	...	...
모현면	-	-	-	-	-	-	-	-	-
구성면	1	24,133	50,316	-	-	-	-	-	-
남사면	-	-	-	-	-	-	-	-	-
이동면	-	-	-	-	-	-	-	-	-
원삼면	-	-	-	-	-	-	-	-	-
백암면	-	-	-	-	-	-	-	-	-
양지면	-	-	-	-	-	-	-	-	-
중앙동	1	12,456	...	1	12,456	...	-	-	-
역삼동	-	-	-	-	-	-	-	-	-
유림동	-	-	-	-	-	-	-	-	-
동부동	-	-	-	-	-	-	-	-	-

자료 : 지역경제과

# TRADE·BANKING·INSURANCE AND OTHER SERVICES MARKET DISTRIBUTION

Unit : Places, m<sup>2</sup>

대규모소매점			Large scale retail stores			대 형 점			Year &  Ub·Myon·Dong
백화점 Department stores			쇼핑센터 Shopping centers						
개소   Places	면적 Area		개소   Places	면적 Area		개소   Places	면적 Area		
	부지 면적 Site areas	건 물 연면적 Floor space		부지 면적 Site areas	건 물 연면적 Floor space		부지 면적 Site areas	건 물 연면적 Floor space	
-	-	-	-	-	-	-	-	-	1996
-	-	-	-	-	-	1	24,133	50,316	1997
-	-	-	-	-	-	1	24,133	50,316	1998
-	-	-	-	-	-	-	-	-	Kihung-Ub
-	-	-	-	-	-	-	-	-	Suji-Ub
-	-	-	-	-	-	-	-	-	Pogok-Myon
-	-	-	-	-	-	-	-	-	Mohyon-Myon
-	-	-	-	-	-	1	24,133	50,316	Kusong-Myon
-	-	-	-	-	-	-	-	-	Namsa-Myon
-	-	-	-	-	-	-	-	-	Idong-Myon
-	-	-	-	-	-	-	-	-	Wonsam-Myon
-	-	-	-	-	-	-	-	-	Baegam-Myon
-	-	-	-	-	-	-	-	-	Yangji-Myon
-	-	-	-	-	-	-	-	-	Chungang-Dong
-	-	-	-	-	-	-	-	-	Yoksam-Dong
-	-	-	-	-	-	-	-	-	Yurim-Dong
-	-	-	-	-	-	-	-	-	Dongbu-Dong

Source : Reginal Economic Division



## 2. 금융기관(2-1)

※'96년 부터는 출장소가 포함된 수시임.

단위 : 개소

연 별 읍면동별	계 Total	한국은행 The Bank of Korea	시 중 은 행					
			소 계 Total	조 흥 The Chohung Bank	한 일 Hanil Bank	한국상업 The Comercial Bank	제 일 Korea First Bank	주 택 Korea Housing Bank
1994	28	-	3	3	5	5	1	2
1995	33	-	3	3	5	4	3	3
1996	46	-	3	3	5	6	3	3
1997	57	-	3	3	5	6	5	4
1998	45	-	39	3	5	6	3	4
기흥읍	15	-	14	1	2	2	1	2
수지읍	14	-	13	1	2	3	1	1
포곡면	-	-	-	-	-	-	-	-
모현면	-	-	-	-	-	-	-	-
구성면	2	-	2	-	-	-	-	-
남사면	-	-	-	-	-	-	-	-
이동면	-	-	-	-	-	-	-	-
원삼면	-	-	-	-	-	-	-	-
백암면	-	-	-	-	-	-	-	-
양지면	-	-	-	-	-	-	-	-
중앙동	11	-	8	1	1	1	1	1
역삼동	2	-	1	-	-	-	-	-
유림동	1	-	1	-	-	-	-	-
동부동	-	-	-	-	-	-	-	-

자료 : 한국은행수원지점

# BANKING INSTITUTIONS

Unit : Place

General bank							Year & Ub·Myon·Dong
서 울 Seoul Bank	한국외환 The Korea Exchange Bank	국 민 The Citizens National Bank	신 한 Shinhan Bank	한 미 Hanmi Bank	하 나 Hana Bank	평 화 Peace Bank	
-	1	2	2	-	-	1	1994
1	1	3	2	-	-	1	1995
2	7	4	3	-	-	1	1996
2	7	4	3	-	-	1	1997
2	7	4	3	1	-	1	1998
-	2	1	2	-	-	1	Kihung-Ub
1	1	1	1	1	-	-	Suji-Ub
-	-	-	-	-	-	-	Pogok-Myon
-	-	-	-	-	-	-	Mohyon-Myon
-	2	-	-	-	-	-	Kusong-Myon
-	-	-	-	-	-	-	Namsa-Myon
-	-	-	-	-	-	-	Idong-Myon
-	-	-	-	-	-	-	Wonsam-Myon
-	-	-	-	-	-	-	Baegam-Myon
-	-	-	-	-	-	-	Yangji-Myon
1	1	1	-	-	-	-	Chungang-Dong
-	-	1	-	-	-	-	Yoksam-Dong
-	1	-	-	-	-	-	Yurim-Dong
-	-	-	-	-	-	-	Dongbu-Dong

Source : Bank of Korea Suwon Branch

## 2. 금 융 기 관(2-2)

단위 : 개소

연 별	특 수 은 행			Chartered bank
	중소기업	농협중앙회	수협중앙회	축협중앙회
읍면동별	The Small and Me- dium Industry Bank	N.A.C.F	N.F.F.C	National Livestock Cooperative Federation
1994	-	3	-	-
1995	1	3	-	-
1996	1	5	-	-
1997	1	5	-	-
1998	1	5	-	-
기흥읍	-	1	-	-
수지읍	-	1	-	-
포곡면	-	-	-	-
모현면	-	-	-	-
구성면	-	-	-	-
남사면	-	-	-	-
이동면	-	-	-	-
원삼면	-	-	-	-
백암면	-	-	-	-
양지면	-	-	-	-
중앙동	1	2	-	-
역삼동	-	1	-	-
유림동	-	-	-	-
동부동	-	-	-	-

자료 : 한국은행수원지점

# BANKING INSTITUTIONS (Cont'd)

Unit : Place

기 타 Others bank			Year & Ub-Myon-Dong
한국산업	수출입	외국은행	
The Korea Development Bank	The Exports Imports Bank	Foreign Bank	
-	-	-	1994
-	-	-	1995
-	-	-	1996
-	-	-	1997
-	-	-	1998
-	-	-	Kihung-Ub
-	-	-	Suji-Ub
-	-	-	Pogok-Myon
-	-	-	Mohyon-Myon
-	-	-	Kusong-Myon
-	-	-	Namsa-Myon
-	-	-	Idong-Myon
-	-	-	Wonsam-Myon
-	-	-	Baegam-Myon
-	-	-	Yangji-Myon
-	-	-	Chungang-Dong
-	-	-	Yoksam-Dong
-	-	-	Yurim-Dong
-	-	-	Dongbu-Dong

Source : Bank of Korea Suwon Branch

### 3. 금융기관예금, 대출 및 어음

단위 : 십억원

연 별 월 별	예금총계  Grand Total	저 축 성 예 금 Time and savings					
		계	정기예금	정기적금	저축예금	자유저축 예금	기 타
		Total	Time	Installment savings	Savings	Preferential savings <sup>1)</sup>	Others
1994	3,626.0	2,860.0	665.0	306.0	440.0	475.0	974.0
1995	8,903.0	6,983.0	2,381.0	1,258.0	1,123.0	829.0	1,392.0
1996	7,541.0	6,063.0	889.0	1,062.0	1,345.0	861.0	1,906.0
1997	9,480.1	7,967.1	1,814.4	1,314.5	2,411.4	0.0	2,426.8
1998	1,734.9	1,597.5	369.4	94.0	223.1	-	911.0
1월	1,447.1	1,320.5	225.3	86.1	216.4	-	792.7
2월	1,555.6	1,443.8	280.9	114.4	202.5	-	846.0
3월	1,610.6	1,498.2	338.0	107.4	193.1	-	859.7
4월	1,660.7	1,551.5	382.5	97.5	182.8	-	888.7
5월	1,668.2	1,570.0	402.5	99.6	175.2	-	892.7
6월	1,726.3	1,595.1	440.5	79.0	181.2	-	894.4
7월	1,687.4	1,589.1	449.2	72.4	180.5	-	887.0
8월	1,698.4	1,591.3	426.8	75.0	184.9	-	904.6
9월	1,738.9	1,625.4	412.2	79.1	209.2	-	924.9
10월	1,641.4	1,522.6	377.1	85.5	202.0	-	858.0
11월	1,678.8	1,570.4	384.6	90.0	203.5	-	892.3
12월	1,734.9	1,597.5	369.4	94.0	223.1	-	911.0

주1): "자유저축예금"은 '97.7월부터 "저축예금"으로 통합됨

자료 : 한국은행 수원지점

# DEPOSITS, LOANS AND BILLS OF BANKING INSTITUTIONS

Unit : billion won

요구불 예금  Demand	대 출  Lending	어 음 교 환 Bill clearing					Year & Month
		장수(천장)	금액	장당평균 금액(천원)	부도액	부도율	
		Number (1000 bills)	Amount	Av. amount per bill(1000won)	Dishonored Amount	Dishonored ratio	
766.0	3,199.0	...	...	...	...	...	1994
1,920.0	9,269.0	564.0	3,760.0	57023	...	...	1995
1,478.0	6,715.0	...	...	...	...	...	1996
1,513.0	8,219.6	...	...	...	...	...	1997
137.4	829.4	39,777.3	36,328.6	913.3	424.3	1.2	1998
126.6	818.3	3,836.5	3,460.9	902.1	43.4	1.3	Jan.
111.8	844.4	3,496.8	3,250.1	929.4	46.0	1.4	Feb.
112.4	852.4	3,653.4	3,429.0	938.6	48.2	1.4	Mar.
109.2	856.8	3,427.0	3,194.1	932.0	51.7	1.6	Apr.
98.2	852.7	3,273.5	2,823.8	862.6	33.9	1.2	May
131.2	841.7	3,165.4	2,948.0	931.3	28.4	1.0	June
98.3	844.3	3,334.5	3,167.3	949.9	24.7	0.8	July
107.1	835.9	3,033.3	2,698.9	889.8	20.5	0.8	Aug.
113.5	824.9	3,135.3	2,780.0	886.7	27.7	1.0	Sept.
118.8	814.3	3,279.3	2,760.8	841.9	70.9	2.6	Oct.
108.4	816.9	2,843.0	2,599.9	914.5	14.7	0.6	Nov.
137.4	829.4	3,299.3	3,215.8	974.7	14.2	0.4	Dec.

Source : Bank of Korea Suwon Branch

## 4. 새 마을 금 고

단위 : 개, 백만원

연 별 읍면동별	금 고 수  No. of funds	자 산 액  Assets
1993	21	39,995
1994	19	53,388
1995	15	65,149
1996	15	86,745
1997	13	124,402
1998	10	127,590
기흥읍	6	112,261
수지읍	-	-
포곡면	2	7,050
모현면	-	-
구성면	-	-
남사면	-	-
이동면	-	-
원상면	-	-
백암면	-	-
양지면	-	-
중앙동	1	7,566
역삼동	1	713
유림동	-	-
동부동	-	-

자료 : 새마을금고연합회경기도지부

# SAMMAEUL FUNDS

Unit : Each, Million won, Person

예 금 액	대 출 액	회 원 수 (명)	Year & Ub·Myon·Dong
Deposit	Loans	Members(person)	
33,337	9,557	25,109	1993
41,333	22,050	25,427	1994
55,762	24,304	28,285	1995
71,601	29,767	36,161	1996
87,482	39,120	34,127	1997
107,659	29,121	28,338	1998
96,432	20,510	21,586	Kihung-Ub
-	-	-	Suji-Ub
4,646	3,744	3,296	Pogok-Myon
-	-	-	Mohyon-Myon
-	-	-	Kusong-Myon
-	-	-	Namsa-Myon
-	-	-	Idong-Myon
-	-	-	Wonsam-Myon
-	-	-	Baegam-Myon
-	-	-	Yangji-Myon
6,385	4,637	3,252	Chungang-Dong
196	230	204	Yoksam-Dong
-	-	-	Yurim-Dong
-	-	-	Dongbu-Dong



## X. 주택·건설

### 1. 주택의 종류

단위 : 호

연 별	세 대 수 (가구수) Household	합 계 Total	주택보급률	종류별주택수
			Rate of distribution(%)	단독주택 Detached dwelling
1995	79,896	49,572	62.05	20,522
1996	71,625	61,891	86.41	24,020
1997	72,785	63,395	87.10	24,726
1998	76,911	74,696	97.12	24,895

자료 : '95년분은 통계청 「인구주택총조사보고서」, 기타년도는 건축과

### 2. 주택의 점유형태별

단위 : 호

연 별	합 계 Total	자 가 Owned	전 세 Rented	보증부월세 Monthly rent deposit in advance
1990	27,929	21,385	2,766	953
1995	49,572	35,755	10,021	1,200

주 : '90년 자료중 사글세는 무보증월세에 포함됨

자료 : 통계청 「인구주택총조사보고서」

# DWELLING & CONSTRUCTION

## DWELLING BY TYPE OF HOUSING

Unit : Number of Houses

By type of housing				Year
아 파 트 Apartment	연립주택 Rowhouses	다세대주택 Apartment unit in a Private House	비거주용건물내 Non-residential buildings	
16,212	4,858	6,022	1,958	1995
19,967	5,726	9,809	2,369	1996
22,184	6,420	7,317	2,748	1997
32,992	6,597	7,449	2,763	1988

Source : National Statistical Office, Division of Building Construction

## DWELLING BY TYPE OF OCCUPANCY

Unit : Number of House

무보증부월세 Monthly rent without deposit	월세(사글세) Monthly rent for lump pay- ment of the rental period in advance.	무 상 Free rent	미상 Unknown	Year
841	...	1,984	...	1990
238	242	2,039	77	1995

Source : National Statistical Office

### 3. 건 축 허 가(2-1)

단위 : 동, m²

연 별 용도별		합 계 Grand Total				
		계	철근철골조	조 적 조	목 조	기 타
		Total	Reinforced concrete	Brick & stone	Wooden	Others
1993	동 수	976	656	160	1	159
	연면적	953,221	870,704	32,337	212	49,968
1994	동 수	1,356	996	205	5	150
	연면적	1,273,373	1,171,769	44,554	393	56,657
1995	동 수	1,742	1,547	185	9	1
	연면적	1,274,478	1,228,660	42,247	1,974	1,597
1996	동 수	1,783	1,354	188	12	229
	연면적	2,613,471	2,252,765	43,522	4,603	312,581
1997	동 수	1,842	1,168	188	85	401
	연면적	2,739,424	2,482,032	38,108	21,137	198,147
1998	동 수	793	433	98	29	233
	연면적	480,148	407,539	12,619	5,683	54,307
주거용	동 수	254	142	68	21	23
	연면적	115,122	98,815	9,399	4,358	2,550
농림수산	동 수	22	9	—	1	12
	연면적	15,171	8,620	—	228	6,323
업 용	동 수	103	56	—	—	47
	연면적	42,576	29,375	—	—	13,201
상 업 용	동 수	253	126	9	4	114
	연면적	125,721	98,858	1,364	530	24,969
공 공 용	동 수	40	17	17	1	5
	연면적	26,310	24,263	1,258	322	467
문 교 용	동 수	34	32	—	—	2
	연면적	104,450	104,278	—	—	172
사 회 용	동 수	48	35	4	1	8
	연면적	32,122	29,084	598	130	2,310
기 타	동 수	39	16	—	1	22
	연면적	18,676	14,246	—	115	4,315

자료 : 건축과

# BUILDING PERMITS

Unit : Building number, ㎡

신 축 New building					Year	
계	철근철골조	조 적 조	목 조	기 타		
Total	Reinforced concrete	Brick & stone	Wooden	Others		
835	595	129	—	111	1993	Building
888,989	828,230	28,087	—	32,672		Total Floor Space
1,160	893	161	3	103	1994	Building
,131,429	,054,589	35,664	320	40,856		Total Floor Space
1,540	1,362	168	9	1	1995	Building
,114,217	,071,642	39,004	1,974	1,597		Total Floor Space
1,546	1,209	153	10	174	1996	Building
,461,599	,128,909	39,940	4,329	288,421		Total Floor Space
1,622	1,082	163	82	295	1997	Building
,614,688	,410,206	33,483	20,057	150,942		Total Floor Space
645	347	89	26	183	1998	Building
357,383	301,330	11,455	5,276	38,912		Total Floor Space
244	140	64	21	19	Dwelling	Building
113,592	98,112	8,781	4,358	2,341		Total Floor Space
16	9	—	—	7	Agriculture,For-	Building
10,593	8,620	—	—	1,973	estry & fishery	Total Floor Space
55	25	—	—	30	Mining &	Building
21,623	14,020	—	—	7,603	Manufacturing	Total Floor Space
224	112	8	3	101	Commercial	Building
118,491	94,234	1,289	466	22,502		Total Floor Space
33	12	15	1	5	Public	Building
12,461	10,159	1,103	322	467		Total Floor Space
12	11	—	—	1	Education	Building
43,541	43,441	—	—	100		Total Floor Space
31	26	2	1	2	Society	Building
23,975	23,228	282	130	335		Total Floor Space
30	12	—	—	18	Others	Building
13,107	9,516	—	—	3,591		Total Floor Space

### 3. 건 축 허 가 (2-2)

단위 : 동, m'

연 별 용 도 별		증축·개축·기타 Extension·Reconstruction·Other				
		계	철근철골조	조 적 조	목 조	기 타
		Total	Reinforced concrete	Brick & stone	Wooden	Others
1993	동 수	141	61	31	1	48
	연면적	64,232	42,474	4,250	212	17,296
1994	동 수	196	103	44	2	47
	연면적	141,944	117,180	8,890	73	15,801
1995	동 수	201	184	17	—	—
	연면적	160,215	156,972	3,243	—	—
1996	동 수	237	145	35	2	55
	연면적	151,872	123,856	3,582	274	24,160
1997	동 수	220	86	25	3	106
	연면적	124,736	71,826	4,625	1,080	47,205
1998	동 수	148	86	9	3	50
	연면적	122,765	105,799	1,164	407	15,395
주거용	동 수	10	2	4	—	4
	연면적	1,530	703	618	—	209
농 립 수 산 업 용	동 수	6	—	—	1	5
	연면적	4,578	—	—	228	4,350
광공업용	동 수	48	31	—	—	17
	연면적	20,953	15,355	—	—	5,598
상 업 용	동 수	29	14	1	1	13
	연면적	7,230	4,624	75	64	2,467
공 공 용	동 수	7	5	2	—	—
	연면적	13,849	13,694	155	—	—
문 교 용	동 수	22	21	—	—	1
	연면적	60,909	60,837	—	—	72
사 회 용	동 수	17	9	2	—	6
	연면적	8,147	5,856	316	—	1,975
기 타	동 수	9	4	—	1	4
	연면적	5,569	4,730	—	115	724

자료 : 건축과

# BUILDING PERMITS(Cont'd)

Unit : Building number, m²

대 수 선 Repair					Year	
계	철근철골조 Reinforced concrete	조 적 조 Brick & stone	목 조 Wooden	기 타 Others		
Total						
—	—	—	—	—	1993	Building
—	—	—	—	—		Total Floor Space
—	—	—	—	—	1994	Building
—	—	—	—	—		Total Floor Space
1	1	—	—	—	1995	Building
46	46	—	—	—		Total Floor Space
—	—	—	—	—	1996	Building
—	—	—	—	—		Total Floor Space
—	—	—	—	—	1997	Building
—	—	—	—	—		Total Floor Space
—	—	—	—	—	1998	<b>Building</b>
—	—	—	—	—		<b>Total Floor Space</b>
—	—	—	—	—	Dwelling	Building
—	—	—	—	—		Total Floor Space
—	—	—	—	—	Agriculture,For-	Building
—	—	—	—	—	estry & fishery	Total Floor Space
—	—	—	—	—	Mining &	Building
—	—	—	—	—	Manufacturing	Total Floor Space
—	—	—	—	—	Commercial	Building
—	—	—	—	—		Total Floor Space
—	—	—	—	—	Public	Building
—	—	—	—	—		Total Floor Space
—	—	—	—	—	Education	Building
—	—	—	—	—		Total Floor Space
—	—	—	—	—	Society	Building
—	—	—	—	—		Total Floor Space
—	—	—	—	—	Others	Building
—	—	—	—	—		Total Floor Space

## 4. 아 파 트 건 립(허가) <sup>1)</sup>

단위 : 호

연 별	동 수 <sup>2)</sup>  Buildings	가구수  Households	규 모 별 가 구 수	
			33㎡	330이상
			미만 Under 33㎡	66미만 33~66㎡
1998	198	11,755	—	1,039

주 : 1) 당해년도 사업승인 기준      2) 철거분은 고려하지 않음

자료 : 주택과

단위 : 호

연 별	층 수 별 가 구 수				
	합 계 Total		5 층 이 하		6 - 9
	동 수 Building	가구수 Household	동 수 Building	가구수 Household	동 수 Building
1998	198	11,755	41	810	—

# APARTMENT HOUSE CONSTRUCTION (PERMIT)

Unit : Household

Household of Apartment Scale					Year
66이상	99이상	133이상	166이상	199㎡	
99미만	133미만	166미만	199미만	이상	
66~99㎡	99~133㎡	133~166㎡	166~199㎡	199㎡ & Over	
3,967	1,880	2,742	1,708	419	1998

Unit : Household

Household of Stair					Year
	10 - 19층		20층 이상		
가구수	동 수	가구수	동 수	가구수	
Household	Building	Household	Building	Household	
—	142	9,705	15	1,240	1998



## 5. 토지거래 허가 및 신고

단위 : 건, 천 m<sup>2</sup>

연 별 월 별	토 지 거 래 허 가			
	소 계		허 가	
	Total		Permitted	
	건 Cases	면적Area	건 Cases	면적Area
1996	3,480	19,775	3,329	18,605
1997	6,248	17,314	5,463	14,318
1998	626	1,100	524	951

주 : 신고, 사후신고, 검인을 포함함.

자료 : 지적과

단위 : 건, 천 m<sup>2</sup>

연 별 월 별			토 지 거 래 신 고	
	Not-permitted		소 계	
	기 타 Others		Total	
	건 Cases	면적Area	건 Cases	면적Area
1996	27	187	1,763	9,479
1997	304	896	6,244	959,832
1998	77	84	22,286	26,059

# PERMISSION AND NOTIFICATION FOR LAND TRANSACTION

Unit : Cases, 1,000 m²

Permission				Year
불 허 가 내 용				
계 Total		이용목적		
건 Cases	면적Area	건 Cases	면적Area	
151	1,170	124	983	1996
785	2,996	481	2,100	1997
102	149	25	65	1998

Unit : Cases, 1,000 m²

Notification				Year
수 리 1) Acceptance		권 고 Advice		
건 Cases	면적Area	건 Cases	면적Area	
1,763	9,479	—	—	1996
6,244	959,832	—	—	1997
22,286	26,059	—	—	1998

## 6. 토지거래 현황(2-1)

단위 : 필지, 천 m<sup>2</sup>

연 별 월 별	용 도 지 역 별						
	합 계		도 시 계 획 구 역 내				
			주거지역		상업지역		공업지역
	Total		Residential		Commercial		Industrial
	필지 Cases	면적 Area	필지 Cases	면적 Area	필지 Cases	면적 Area	필지 Cases
1996	5,092	28,084	178	283	16	28	15
1997	16,096	27,295	5,504	2,262	87	110	12
1998	22,810	27,010	14,440	15,887	31	130	15

자료 : 지적과

단위 : 필지, 천 m<sup>2</sup>

연 별 월 별	지 목 별						
	합 계		전		답		대 지
			Dry fields		Rice paddies		Dwellings
	필지 Cases	면적 Area	필지 Cases	면적 Area	필지 Cases	면적 Area	필지 Cases
1996	5,092	28,084	1,486	4,785	1,481	4,914	985
1997	16,096	27,295	2,777	3,039	2,894	4,515	7,472
1998	22,810	27,010	2,708	2,701	3,206	4,330	13,015

# STATUS OF LAND TRANSACTIONS

Unit : Cases, 1,000 m²

By land usage zone							Year
Intra Urban planning zone					도시계획구역외 Out of Urban planning zone		
공업지역 Industrial	녹지지역 Green Zone		용도미지정구역 Non-assigned				
면적 Area	필지 Cases	면적 Area	필지 Cases	면적 Area	필지 Cases	면적 Area	
69	296	1,252	25	22	4,562	26,430	1996
19	931	3,152	89	321	9,473	21,431	1997
26	1,413	1,899	754	46	6,157	9,022	1998

Unit : Cases, 1,000 m²

지 목 별							Year
대 지 Dwellings	임 야 Forest land		공장용지 Site for factories		기 타 Others		
면적 Area	필지 Cases	면적 Area	필지 Cases	면적 Area	필지 Cases	면적 Area	
1,826	739	12,302	114	275	287	3,982	1996
1,898	1,893	15,723	126	196	934	1,924	1997
1,891	2,314	16,452	146	327	1,421	1,309	1998

## 7. 개발제한구역

연 별	현 황 Status			면 적 (km <sup>2</sup> )
	읍면동수	가 구	인 구	계
	Eub.Myon Dong	Household	Population	Total
1993	1	—	—	3.42
1994	1	—	—	3.42
1995	1	—	—	3.6
1996	1	—	—	3.6
1997	1	—	—	3.6
1998	1	—	—	3.6

자료 : 도시과

연 별	건 물			
	계	주 거 시 설	농림수산업시설 Agriculture Fore- stry & Fishery	공 공 시 설 Public
	Total	House		
1993	1	—	1	—
1994	1	—	1	—
1995	1	—	1	—
1996	1	—	1	—
1997	—	—	—	—
1998	1	—	1	—

## GREEN BELT

Area					Year
대 지	임 야	전	답	기 타	
Dwelling	Forestry	Field	Paddy fields	Others	
—	3.42	—	—	—	1993
—	3.42	—	—	—	1994
0.01	3.42	0.09	0.04	0.04	1995
0.01	3.42	0.09	0.04	0.04	1996
0.01	3.42	0.09	0.04	0.04	1997
—	3.34	0.1	0.04	0.12	1998

Buildings				무허가건물 Illegal Buildings	Year
부락공동 시 설	광공업 시 설	사회복지시설	기 타		
Community	Mining	Comm-unity Services	Others		
—	—	—	—	—	1993
—	—	—	—	—	1994
—	—	—	—	—	1995
—	—	—	—	—	1996
—	—	—	—	—	1997
—	—	—	—	—	1998

## 8. 도 시 계 획(2-1)

단위 : 명, km²

연 별  읍면동별	기 준	목 표	인 구 Population		계 획 구 역	용 도 지 역	
	년 도	년 도	기 준 년 도	목 표 년 도	면 적	합 계	
	Basic year (BY)	Goal year (BY)	Population as of BY	Population as of BY	Area of planning	Total	소 계  Total
1996	—	—	79,209	165,300	56.44	56.44	6.77
1997	—	—	79,209	165,300	56.71	56.71	7.25
1998	—	—	109,209	328,300	56.71	56.71	7.25
기흥읍	1996	2006	37,100	84,300	15.63	15.63	2.36
수지읍	1991	2001	35,000	171,000	6.22	6.22	1.15
포곡면	1986	1996	5,000	10,000	2.75	2.75	0.36
모현면	1981	1991	1,500	3,000	4.7	4.7	0.45
구성면	—	—	—	—	—	—	—
남사면	—	—	—	—	—	—	—
이동면	1976	1986	1,000	2,000	1.63	1.63	0.18
원삼면	1976	1986	1,000	2,000	1.3	1.3	0.13
백암면	1991	2001	2,609	4,000	2.46	2.46	0.25
양지면	1976	1986	1,000	2,000	3.11	3.11	0.25
중앙동	1984	1994	25,000	50,000	18.91	18.91	2.12
역삼동	—	—	—	—	—	—	—
유림동	—	—	—	—	—	—	—
동부동	—	—	—	—	—	—	—

주 : 4개동은 중앙동에 포함되고 "용인도시계획"이라 칭함

자료 : 도시과

# CITY PLANNING

Unit : Cases, km<sup>2</sup>

Purpose of area								Year & Ub·Myon·Dong
주거지역 Residential zone			상업지역 Commerical Zone					
주거전용 Residential Only	일반주거 Generally residential	준주거 Semire- sidential	소 계 Total	중심상업 Central Commerical	일반상업 General Commerical	근린상업 Neighborhood Commerical	유통상업 Distribution Commerical	
—	6.77	—	0.81	—	0.81	—	—	1996
—	7.25	—	0.89	—	0.89	—	—	1997
—	7.25	—	0.89	—	0.89	—	—	1998
—	2.36	—	0.17	—	0.17	—	—	Kihung-Ub
—	1.15	—	0.37	—	0.37	—	—	Suji-Ub
—	0.36	—	0.07	—	0.07	—	—	Pogok-Myon
—	0.45	—	0.03	—	0.03	—	—	Mohyon-Myon
—	—	—	—	—	—	—	—	Kusong-Myon
—	—	—	—	—	—	—	—	Namsa-Myon
—	0.18	—	0.01	—	0.01	—	—	Idong-Myon
—	0.13	—	0.01	—	0.01	—	—	Wonsam-Myon
—	0.25	—	0.01	—	0.01	—	—	Baegam-Myon
—	0.25	—	0.02	—	0.02	—	—	Yangji-Myon
—	2.12	—	0.2	—	0.2	—	—	Chungang-Dong
—	—	—	—	—	—	—	—	Yoksam-Dong
—	—	—	—	—	—	—	—	Yurim-Dong
—	—	—	—	—	—	—	—	Dongbu-Dong

Source : Urban Division



## 8. 도 시 계 획(2-2)

단위 : 명, km<sup>2</sup>

연 별	용 도 지 역			
	공 업 지 역 Industrial zone			
	소 계	전용공업 Exclusively	일반공업	준공업
읍면동별	Total	Industrial	Industrial	Semi-industrial
1996	1.07	—	0.93	0.14
1997	1.07	—	0.93	0.14
1998	1.07	—	0.93	0.14
기흥읍	0.3	—	0.3	—
수지읍	—	—	—	—
포곡면	—	—	—	—
모현면	—	—	—	—
구성면	—	—	—	—
남사면	—	—	—	—
이동면	—	—	—	—
원삼면	—	—	—	—
백암면	—	—	—	—
양지면	0.14	—	—	0.14
중앙동	0.63	—	0.63	—
역삼동	—	—	—	—
유림동	—	—	—	—
동부동	—	—	—	—

주 : 4개동은 중앙동에 포함되고 "용인도시계획"이라 칭함

자료 : 도시과

# CITY PLANNING (Cont'd)

Unit : Cases, km²

Purpose of area					Year &  Ub-Myon-Dong
녹 지 지 역 Green zone				미지정	
소 계	보존녹지	자연녹지	생산녹지		
Total	Preserved Green zone	Natural Green zone	Agricultural green zone		
41.29	—	39.29	2	6.5	1996
46.78	—	44.76	2.02	0.72	1997
46.78	—	44.76	2.02	0.72	1998
12.51	—	12.37	0.14	0.29	Kihung-Ub
4.35	—	4.35	—	0.35	Suji-Ub
2.32	—	2.27	0.05	—	Pogok-Myon
4.14	—	4.08	0.06	0.08	Mohyon-Myon
—	—	—	—	—	Kusong-Myon
—	—	—	—	—	Namsa-Myon
1.44	—	1.19	0.25	—	Idong-Myon
1.16	—	0.89	0.27	—	Wonsam-Myon
2.2	—	1.77	0.43	—	Baegam-Myon
2.7	—	2.04	0.66	—	Yangji-Myon
15.96	—	15.8	0.16	—	Chungang-Dong
—	—	—	—	—	Yoksam-Dong
—	—	—	—	—	Yurim-Dong
—	—	—	—	—	Dongbu-Dong

Source : Urban Division

## 9. 공 원 <sup>1)</sup>

단위 : 천 m<sup>2</sup>

연 별	총 계(A+B)		계(A)	
	Grand Total		Total	
	개 소 Place	면 적 Area	개소 Place	면적 Area
1994	26	83	—	—
1995	27	83	—	—
1996	28	238	—	—
1997	28	238	—	—
1998	28	238	—	—

주1) : 조성기준임

자료 : 공원녹지과

단위 : 천 m<sup>2</sup>

연 별	도 시 공 원					
	계 (B)		어린이공원		근린공원	
	Total		Children's		Neighbourhood	
	개소 Place	면적 Area	개소 Place	면적 Area	개소 Place	면적 Area
1994	26	83	24	57	2	26
1995	27	83	25	57	2	26
1996	28	238	25	57	3	181
1997	28	238	25	57	3	181
1998	28	238	25	57	3	181

# PARKS

Unit : 1,000m<sup>2</sup>

자 연 공 원      Natural park						Year
국립공원 National		도립공원 Provincial		시·군립공원 City & County		
개소 Place	면적 Area	개소 Place	면적 Area	개소 Place	면적 Area	
—	—	—	—	—	—	
—	—	—	—	—	—	1994
—	—	—	—	—	—	1995
—	—	—	—	—	—	1996
—	—	—	—	—	—	1997
—	—	—	—	—	—	1998

Unit : 1,000m<sup>2</sup>

City parks						Year
도시자연공원 City natural space		묘지공원 Cemeteries		체육공원 Playing fields		
개소 Place	면적 Area	개소 Place	면적 Area	개소 Place	면적 Area	
—	—	—	—	—	—	1994
—	—	—	—	—	—	1995
—	—	—	—	—	—	1996
—	—	—	—	—	—	1997
—	—	—	—	—	—	1998

## 10. 하 천

단위 : km

연 별 수 계 별	하천수 (개소)  Number of rivers	총 연 장  Total Extention	요 개 수  Need of Improve
1993	52	230.92	300.21
1994	52	231.16	293.20
1995	52	233.27	323.79
1996	52	233.27	313.79
1997	52	233.27	313.79
1998	52	233.57	313.79
직 활	—	—	—
지 방	—	—	—
준 용	52	233.57	313.79

자료 : 건설과

# RIVERS

Unit : km

기 개 수	미 개 수	개 수 율(%)	Year
Improved	Unimproved	Rate of Improvement	
254.75	45.46	84.9	1993
261.71	31.49	89.3	1994
276.85	46.94	85.5	1995
266.85	46.94	85.0	1996
268.16	45.63	85.5	1997
269.68	44.20	85.9	1998
—	—	—	Rivers under direct management
—	—	—	Rivers in country
269.68	44.20	85.9	Quasi-rivers

## 11. 하 천 부 지 점 용

단위 : m<sup>2</sup>, 천원

연 별	건 수	합 계(m <sup>2</sup> )	전	답
			Dry fields	Rice paddies
1993	1,752	1,632,999	419,933	735,795
1994	1,483	1,144,455	192,500	606,362
1995	846	662,462	201,809	82,003
1996	278	131,429	87,631	9,047
1997	1,490	1,292,638	424,968	467,101
1998	385	133,990	93,697	13,871

주: '96년분은 징수교부금 교부대상만 포함

자료 : 건설과

# USAGE OF RIVER SITES

Unit : m<sup>3</sup>, Thousand won

잡종지	기타	토사채취(m <sup>3</sup> ) Collection of gravel and sand	사용료징수 Status of collection rate		Year
			조정 Adjustment	징수 Collected	
285,624	191,647	2,680	228,830	228,002	1993
116,514	229,079	—	426,438	377,495	1994
112,957	265,693	—	540,933	562,798	1995
9,418	25,333	—	35,704	2,725	1996
108,658	291,911	—	525,362	410,891	1997
14,050	12,372	—	178,124	151,405	1998

Source : Construction Division



## 12. 도 로

단위 : m, %

연 별	합 계 Total				
	계  Total	포 장		미포장  Unpaved	미개통  Unimproved
		Paved	포 장 율 (%) Rate of paved		
1993	270,369	267,199	98.8	—	3,170
1994	306,539	293,369	95.7	—	13,170
1995	289,626	248,226	85.7	9,500	31,900
1996	380,175	301,675	79.4	28,500	50,000
1997	379,383	300,883	79.3	28,500	50,000
1998	380,228	303,528	79.8	26,700	50,000

주 : 합계란의 「계」란과 「포장」란은 고속도로(100%포장) 포함

자료 : 건설과, 건설교통부 「도로현황조서」

단위 : m, %

연 别	고속도로  Express highway	지 방 도 (국가지원+일반) Provinceal Road				
		계  Total	포 장  Paved	포장을 (%)	미포장  Unpaved	미개통  Unimproved
				Rate of paved		
1993	42,790	60,049	58,079	96.7	—	1,970
1994	42,790	60,049	58,079	96.7	—	1,970
1995	42,790	84,200	52,500	62.4	8,500	23,200
1996	42,790	186,000	130,000	69.9	8,500	47,500
1997	42,790	186,000	130,000	69.9	8,500	47,500
1998	42,790	186,530	130,530	70.0	8,500	47,500

# ROADS

Unit : m, %

일 반 국 도 General National Road					Year
계	포 장	포 장 율 (%)	미포장	미개통	
		Rate of paved			
Total	Paved	Rate of paved	Unpaved	Unimproved	
87,000	87,000	100	—	—	1993
87,000	87,000	100	—	—	1994
87,036	87,036	100	—	—	1995
87,085	87,085	100	—	—	1996
86,293	86,293	100	—	—	1997
86,608	86,608	100	—	—	1998

Unit : m, %

시 군 도 City & County Road					Year
계	포 장	포 장 율 (%)	미포장	미 개 통	
		Rate of paved			
Total	Paved	Rate of paved	Unpaved	Unimproved	
80,530	79,330	98.509872	—	1,200	1993
116,700	105,500	90.402742	—	11,200	1994
75,600	65900	87.169312	1000	8700	1995
64,300	41800	65.007776	20000	2500	1996
64,300	41800	65.007776	20000	2500	1997
64300	43600	67.807154	18200	2500	1988

# 13. 도 로 시 설 물

단위 : m, m²

연 별 읍면동	보도육교 Pedestrian overpass			지 하 보 도 Pedestrian underpass			지 하 차 도 Underground roadways			고 가 도 로 Elevated roads		
	개 소	연 장	면 적	개 소	연 장	면 적	개 소	연 장	면 적	개 소	연 장	면 적
	Place	Length	Area	Place	Length	Area	Place	Length	Area	Place	Length	Area
1993	1	30	90	-	-	-	-	-	-	-	-	-
1994	1	30	90	-	-	-	-	-	-	-	-	-
1995	1	30	90	-	-	-	-	-	-	-	-	-
1996	1	30	90	-	-	-	-	-	-	-	-	-
1997	1	30	90	-	-	-	-	-	-	-	-	-
1998	1	30	90	-	-	-	-	-	-	-	-	-

# ROAD FACILITIES

Unit : m, m²

차도육교 Overpass roadways			지하상가 Underground arcades			터널 Tunnels			가로등 (개소) Street lamps	Year
개소 Place	연장 Length	면적 Area	개소 Place	연장 Length	면적 Area	개소 Place	연장 Length	면적 Area		
—	—	—	—	—	—	—	—	—	1,566	1993
—	—	—	—	—	—	—	—	—	1,796	1994
—	—	—	—	—	—	—	—	—	1,796	1995
—	—	—	—	—	—	—	—	—	1,796	1996
—	—	—	—	—	—	—	—	—	1,796	1997
—	—	—	—	—	—	—	—	—	1,796	1998

## 14. 교 량

단위 : m

연 별	합 계 Total				고속도로 Express highway	
	가 설 Constructed		미가설 Unconstructed		가 설 Constructed	
	개 소 Place	연 장 Extension	개 소 Place	연 장 Extension	개 소 Place	연 장 Extension
1994	88	2,875.0	—	—	—	—
1995	123	5,643.0	—	—	50	2,878.0
1996	125	5,725.0	—	—	50	2,878.0
1997	142	6,669.3	—	—	50	2,878.0
1998	142	6,669.3	—	—	50	2,878.0

자료 : 건설과

단위 : m

연 별	지 방 도 Provincial Road					
	계 Total		가 설 Constructed		미가설 Unconstructed	
	개 소 Place	연 장 Extension	개 소 Place	연 장 Extension	개 소 Place	연 장 Extension
1994	22	828.0	22	828.0	—	—
1995	25	528.0	25	528.0	—	—
1996	25	528.0	25	528.0	—	—
1997	43	1,414.3	43	1,414.3	—	—
1998	43	1,414.3	43	1,414.3	—	—

# BRIDGES

Unit : m

일 반 국 도 General National Road						Year
계 Total		가 설 Constructed		미가설 Unconstructed		
개 소 Place	연 장 Extension	개 소 Place	연 장 Extension	개 소 Place	연 장 Extension	
30	911.0	30	911.0	—	—	1994
28	1,419.0	28	1,419.0	—	—	1995
28	1,419.0	28	1,419.0	—	—	1996
28	1,419.0	28	1,419.0	—	—	1997
28	1,419.0	28	1,419.0	—	—	1998

Unit : m

시 군 도 City & County Road						Year
계 Total		가 설 Constructed		미가설 Unconstructed		
개 소 Place	연 장 Extension	개 소 Place	연 장 Extension	개 소 Place	연 장 Extension	
36	1,136.0	36	1,136.0	—	—	1994
20	818.0	20	818.0	—	—	1995
22	900.0	22	900.0	—	—	1996
21	958.0	21	958.0	—	—	1997
21	958.0	21	958.0	—	—	1998

## 15. 건 설 장 비

단위 : 대

연 별	합 계	불도우저	굴삭기	로우더	지게차	스크레이퍼	덤프트럭
	Total	Bulldozers	Excavators	Loaders	Forklifts	Scrapers	Dump trucks
1993	121	1	6	7	63	—	12
1994	966	5	59	72	478	—	42
1995	1,210	8	92	81	557	—	64
1996	1,630	8	112	109	651	—	187
1997	2,921	20	510	144	991	—	465
1998	2,922	17	611	188	981		462

자료 : 건설과

단위 : 대

연 별	펌 프	아스팔트 Asphalt			골재살포기 Aggregate distributors	쇄석기 Crushers	공기압축기 Compressors
		믹싱프랜트 Mixing plants	취니셔 Finishers	살포기 Distributors			
1993	—	—	—	—	—	—	2
1994	—	—	2	—	—	—	7
1995	3	—	—	—	—	3	6
1996	9	—	7	5	—	7	8
1997	26	—	9	7	—	13	25
1998	24	—	10	3	—	9	28

# EQUIPMENT FOR CONSTRUCTION

Unit : Each

기 중 기 Cranes	그레이더 Graders	로 올 러 Rollers	콘 크 리 트 Concrete				Year
			배 칭 프 렌 트 Betching Plant	취 니 셔 Finishers	살 포 기 Distributors	믹 서 트 렉 Mixer trucks	
2	—	—	—	—	—	28	1993
21	1	10	—	—	—	265	1994
22	2	26	1	5	2	329	1995
30	3	28	4	1	—	444	1996
63	8	54	7	2	—	547	1997
50	10	54	6	5	—	434	1998

Unit : Each

천 공 기 Boring Machine	사 리 채 취 기 Gravel collectors	준 설 선 Dredgers	노 상 안 정 기 Road stabilizers	특 수 건 설 기 계 Special construction machines	항 타 및 항 발 기 Rock drills	기 타 Others	Year
—	—	—	—	—	—	—	1993
2	—	2	—	—	—	—	1994
5	—	2	—	—	—	2	1995
12	—	2	—	—	—	3	1996
17	—	7	—	6	—	—	1997
13	—	6	—	11	—	—	1998



# X I . 교통·관광·정보통신

## 1. 자동차 등록

단위 : 대

연 별	합 계 ⅴ Total				승용차	
	계	관 용	자가용	영업용	계	관 용
	Total	Gover- nment	Private	Commer- cial	Total	Gover- nment
1993	31,841	194	30,040	1,607	19,400	48
1994	40,225	204	38,200	1,821	25,747	49
1995	56,356	223	54,003	2,130	39,371	53
1996	70,689	285	67,519	2,885	51,107	71
1997	84,299	309	80,679	3,311	62,558	74
1998	88,347	311	84,462	3,574	65,267	76

주) 이륜차 미포함

자료 : 교통행정과

단위 : 대

연 별	화물차 Trucks				특수차	
	계	관 용	자가용	영업용	계	관 용
	Total	Gover- nment	Private	Com- mercial	Total	Gover- nment
1993	8,447	109	7,674	664	68,739	5
1994	9,978	116	9,046	816	61,494	5
1995	11,840	125	10,711	1,004	53,210	4
1996	13,665	157	12,214	1,294	381	9
1997	15,028	167	13,423	1,438	408	14
1998	15,790	167	14,066	1,557	375	16

# TRANSPORTATION · TOURISM · INFORMATION TELECOMMUNICATIONS

## REGISTERED MOTOR VEHICLES

Unit : Each

Passenger cars		승합차 Buses				Year
자가용	영업용	계	관 용	자가용	영업용	
	Commer-				Com-	
Private	cial			Private	mercial	
19,031	321	3,625	32	3,288	305	1993
25,333	365	4,111	34	3,763	314	1994
38,922	396	4,765	41	4,297	427	1995
50,279	757	5,536	48	4,954	534	1996
61,494	990	6,305	54	5,683	568	1997
64,110	1,081	6,915	52	6,223	640	1998

Unit : Each

Special cars		2륜자동차 Motor cycle				Year
자가용	영업용	계	관 용	자가용	영업용	
	Com-				Com-	
Private	mercial			Private	mercial	
47	317	...	...	...	...	1993
58	326	...	...	...	...	1994
73	303	...	...	...	...	1995
72	300	13,911	390	13,521	...	1996
79	315	15,028	406	14,622	...	1997
63	296	19,056	261	18,795	...	1998

Source : Transportation Administration Division

## 2. 영업용 자동차 업종별 수송

단위 : 여객/명, 화물/톤

연 별	여 객			
	계 Total		시내버스Inter city buses	
	등록대수 Cars Registered	수송인원 Number of passengers	등록대수 Cars Registered	수송인원 Number of passengers
1993	528	38,664,863	90	13,107,929
1994	606	41,284,541	94	13,690,442
1995	782	45,782,310	149	15,059,480
1996	853	47,046,856	149	15,059,480
1997	890	...	86	...
1998	1,013	...	145	...

주1) : 구역에 특수, 용달 포함

자료 : 교통행정과

단위 : 여객/명, 화물/톤

연 별	화 물			
	전 세 Chartered		계 Total	
	등록대수 Cars Registered	수송인원 Number of passengers	등록대수 Cars Registered	수 송 량 Traffic
1993	48	383,420	981	851,300
1994	38	346,750	951	824,517
1995	120	750,750	1,004	906,968
1996	145	907,156	1,294	1,168,940
1997	169	...	1,438	...
1998	176	...	17,043	...

# TRANSPORTATION BY COMMERCIAL MOTOR VEHICLES

Unit : Passenger/Person, Freight/ton

Passenger				Year
시외버스 Cross-country buses		택 시 Taxis		
등록대수 Cars Registered	수송인원 Number of passengers	등록대수 Cars Registered	수송인원 Number of passengers	
85	17,295,924	305	7,877,590	1993
94	18,925,349	380	8,322,000	1994
133	20,817,880	380	9,154,200	1995
133	20,817,880	426	10,262,340	1996
166	...	469	...	1997
160	...	532	...	1998

Unit : Passenger/Person, Freight/ton

Freight				Year
노 선 Routes		구 역 1) Districts		
등록대수 Cars Registered	수 송 량 Traffic	등록대수 Cars Registered	수 송 량 Traffic	
—	—	981	851,300	1993
—	—	951	824,517	1994
—	—	1,004	906,968	1995
—	—	1,294	1,168,940	1996
—	—	1,438	...	1997
—	—	17,043	...	1998

### 3. 주 차 장

단위 : 대, m²

연 별	합 계 Grand Total								
	계 Total			공 영 Public			민 영 Private		
	개 소 Number	면 수 Place	면 적 Area	개 소 Number	면 수 Place	면 적 Area	개 소 Number	면 수 Place	면 적 Area
1996	5,057	87,711	...	53	12,845	...	5,004	74,866	...
1997	5,065	89,056	1,048,409	91	51,654	611,783	4,974	37,402	436,626
1998	6,097	108,181	1,208,957	98	54,112	613,297	5,999	54,069	595,660

자료 : 교통행정과

단위 : 대, m²

연 별	노 외 Non-road side parking lots								
	계 Subtotal			공 영 Public			민 영 Private		
	개 소 Number	면 수 Place	면 적 Area	개 소 Number	면 수 Place	면 적 Area	개 소 Number	면 수 Place	면 적 Area
1996	57	49,109	...	15	7,103	...	42	42,006	...
1997	64	50,335	603,860	52	45,793	545,135	12	4,542	58,725
1998	72	52,815	603,860	57	47,463	545,135	15	5,352	58,725

# PARKING AREAS

Unit : Each, m²

노 상 Roadside parking lots									Year
계 Subtotal			공 영 Public			민 영 Private			
개 소 Number	면 수 Place	면 적 Area	개 소 Number	면 수 Place	면 적 Area	개 소 Number	면 수 Place	면 적 Area	
22	4,995	...	22	4,995	...	-	-	-	1996
23	5,114	58,056	23	5,114	58,056	-	-	-	1997
25	5,902	59,570	25	5,902	59,570	-	-	-	1998

Unit : Each, m²

건 축 물 부 설      Parking areas attached to buildings									Year
계      Subtotal			공   영   Public			민   영   Private			
개   소	면   수	면   적	개   소	면   수	면   적	개   소	면   수	면   적	
Number	Place	Area	Number	Place	Area	Number	Place	Area	
4,978	33,607	...	16	747	...	4,962	32,860	...	1996
4,978	33,607	386,493	16	747	8,592	4,962	32,860	377,901	1997
6,000	49,464	545,527	16	747	8,592	5,984	48,717	536,935	1998

Source : Transportation Administration Division

#### 4. 노선별·차종별 교통량

※ 조사기준일시 : '98.10.22.07:00 ~ 10.23.07:00

단위 : 대

연별  구간별	조사시간별	차 종 별 교 통 량					
		합계	승용차	버 스			
				소계	소형	보통	
1998	00:00 ~ 12:00	8082.125	4677.875	1015.75	738.63	277.13	1958
	12:00 ~ 24:00	10993.88	6682.25	1365.25	988.5	376.75	2379.5
남사 봉영	00:00 ~ 12:00	6,300	3,178	732	612	120	2,113
23-05	12:00 ~ 24:00	8,421	4,548	956	807	149	2,553
기흥 상갈	00:00 ~ 12:00	17,675	10,126	2,913	1,873	1,040	3,415
23-06	12:00 ~ 24:00	25,078	15,172	3,885	2,470	1,415	4,364
양지 대대	00:00 ~ 12:00	2,549	1,530	271	246	25	640
44-01	12:00 ~ 24:00	3,221	2,001	357	324	33	735
원삼 고당	00:00 ~ 12:00	3,020	1,656	276	214	62	957
57-05	12:00 ~ 24:00	3,676	2,102	341	266	75	1,088
용인 운학	00:00 ~ 12:00	11,983	7,314	1,228	1,028	200	2,491
57-06	12:00 ~ 24:00	16,098	10,005	1,707	1,421	286	3,027
백암 백암	00:00 ~ 12:00	2,513	1,097	191	174	17	906
329-02	12:00 ~ 24:00	3,014	1,389	253	232	21	1,015
남사 창	00:00 ~ 12:00	2,685	1,485	154	76	78	841
333-01	12:00 ~ 24:00	3,404	2,048	170	81	89	961
기흥 하갈	00:00 ~ 12:00	17,932	11,037	2,361	1,686	675	4,301
343-03	12:00 ~ 24:00	25,039	16,193	3,253	2,307	946	5,293

자료 : 건설과

# VOLUME OF TRAFFIC

										Un
화 물 차			세미트 레일러	폴 트 레일러	군용 차	보행자	우마 차	자전거	2륜차	차 선 수
소형	보통	대형								
761.63	693.63	465.75	33.5	3.5	29.63	239.75	8.125	24.25	128.8	-
936.75	847.63	551.38	38.88	4.875	31.13	326.88	10.125	29.38	169.4	-
992	540	463	100	18	-	112	10	31	124	2
1,200	653	559	117	24	-	132	21	40	171	
1,362	887	1,139	26	1	3	927	1	12	278	4
1,796	1,106	1,432	27	3	3	1,240	1	19	394	
78	527	34	1	-	1	47	1	7	52	2
99	599	36	1	-	1	64	1	7	55	
2	681	269	5	-	78	1	12	-	40	2
2	772	307	7	-	83	1	12	-	49	
328	1,534	614	14	1	109	610	3	56	172	4
372	1,951	684	17	3	113	928	4	73	241	
526	181	197	1	1	31	77	38	71	102	2
595	215	202	2	1	32	91	42	76	116	
401	156	179	103	2	-	102	-	10	93	2
467	189	195	108	2	-	106	-	10	109	
2,404	1,043	831	18	5	15	42	-	7	169	6
2,963	1,296	996	32	6	17	53	-	10	220	

Source : Constructi



## 5. 관광사업체 등록

단위 : 개소

연 별	여행업 Travel agency			관 광 숙 박 업	
	일 반	국 외	국 내	관광호텔업	
	General	Over-seas	Dome-stic	호텔수 Hotels	객실수 Rooms
1993	-	1	3	-	-
1994	-	1	5	-	-
1995	-	2	6	-	-
1996	-	4	8	-	-
1997	-	5	8	-	-
1998	-	4	8	-	-

자료 : 문화공보과

단위 : 개소

연 별			관광객이용시설업		
	한국전통호텔업		전문휴양업	종 합	관 광
	호텔수 Hotels	객실수 Rooms	Special recreation services	휴양업 Resort complexes	유람선업 Tourist Cruises
1993	-	-	2	1	-
1994	-	-	2	1	-
1995	-	-	1	1	-
1996	-	-	1	1	-
1997	-	-	1	1	-
1998	-	-	1	1	-

# REGISTRATION OF TOUR AGENCIES

Unit : Place

Tourist accommodations						Year
국민호텔업 National hotel		관광호텔업 Tourist hotel		가족호텔업 Family hotel		
호텔수 Hotels	객실수 Rooms	호텔수 Hotels	객실수 Rooms	호텔수 Hotels	객실수 Rooms	
-	-	2	350	-	-	1993
-	-	2	350	-	-	1994
-	-	2	350	-	-	1995
-	-	3	652	-	-	1996
-	-	3	652	-	-	1997
-	-	3	652	-	-	1998

Unit : Place

Amenity facility			국제회의 용역업 Service for international conventions	관광편의 시설업 Tourist convenience facilities	Year
관 광 음식점업 Tourist restaurants	외국인전용유희 음식점업 Tradi- tional restaurants for foreigners	외국인전용관광 기념품 판매업 Traditional souvenirs souvenir sales store for foreigners			
-	-	-	-	2	1993
-	-	-	-	2	1994
-	-	-	-	2	1995
-	-	-	-	4	1996
-	-	1	-	4	1997
-	-	1	-	4	1998

## 6. 월별 관광객수 및 관광수입

단위 : 명, 백만원

연 월 별	관 광 객 (명)      Tourist(Person)		
	계	내 국 인	외 국 인
	Total	Domestic	Foreign
1993	7,155,510	6,481,762	673,748
1994	8,929,708	7,883,697	1,046,011
1995	8,937,002	7,889,062	1,047,940
1996	9,516,331	8,635,196	881,135
1997	11,156,619	10,273,437	883,182
1998	8,883,910	8,063,633	820,277
1 월	596,967	520,317	76,650
2 월	354,707	303,147	51,560
3 월	531,861	461,230	70,631
4 월	1,003,912	942,429	61,483
5 월	1,124,329	1,041,224	83,105
6 월	766,893	703,995	62,898
7 월	821,129	770,078	51,051
8 월	1,245,814	1,149,506	96,308
9 월	429,836	379,694	50,142
10 월	943,721	857,062	86,659
11 월	491,226	436,435	54,791
12 월	573,515	498,516	74,999

# NUMBER OF TOURISTS AND TOURISM REVENUE

unit : person, million won

관 광수입 (백만원)      Income (million won)			Year & Month
계	내    화	외    화	
Total	Domestic	Foreign money	
60,001	56,811	3,190	1993
90,112	83,237	6,875	1994
90,416	83,461	6,955	1995
164,039	153,487	10,552	1996
182,319	172,799	9,520	1997
159,416	147,715	11,701	1998
12,339	11,135	1,204	Jan.
7,654	6,817	837	Feb.
10,877	9,731	1,146	Mar.
16,298	15,560	738	Apr.
19,787	18,818	969	May
13,462	12,711	751	June
14,699	13,980	719	July
25,170	23,629	1,541	Aug.
9,233	8,569	664	Sept.
12,450	11,417	1,033	Oct.
8,219	7,470	749	Nov.
9,228	7,878	1,350	Dec.

## 7. 주요관광지별 관광객수 및 관광수입

단위: 천명, 백만원

연 별	위치	등록일자	면적(㎡)	특색
관광지별				
1998	-	-	10,708,114	-
에버랜드	포곡면 전대리 310	87.9	9,529,848	종합휴양업
한국민속촌	기흥읍 보라리 107	74.10	726,926	전문휴양업
양지파인리조트	양지면 남곡리 34-1	96.12	20,934	콘도, 스키
한화리조트	남사면 봉무리 산57	88.4	89,727	콘도, 수영장
기흥리조트	기흥읍 고매리 5-73	93.7	340,679	전문휴양업, 콘도

# NUMBER OF TOURIST AND TOURIST REVENUES

관광객수			관광수입			Year
계	내국인	외국인	계	내화	외화	
8,884	8,063	821	159,416	147,715	11,701	1998
6,861	6,515	346	135,550	127,659	7,891	Everland
1,437	1,013	424	8,884	6,342	2,542	Korean Folk Village
287	238	49	7,777	6,509	1,268	Yangji Pine Resort
229	227	2	5,468	5,468	-	Hanhwa Resort
70	70	-	1,737	1,737	-	Kihung Gold Family Resort

## 8. 우 편 시 설

단위 : 개, 명

연 별 읍면동별	우 체 국 수 Number of Post office							직원수 Staffs	집배원수 Postmen
	계	일반국	분 국	별정국	군우국	분 실	우편 취급소		
	Total	General Post offices	Branch Post offices	Special Post offices	Military Post offices	Postal Annexes	Postal Agencies		
1996	22	6	7	5	1	—	3	151	55
1997	22	7	6	5	1	—	3	158	67
1998	22	5	8	5	1	—	3	153	71
기흥읍	4	1	2	—	—	—	1	36	28
수지읍	3	—	1	1	—	—	1	6	—
포곡면	1	1	—	—	—	—	—	4	—
모현면	2	—	1	1	—	—	—	9	—
구성면	2	—	1	1	—	—	—	6	—
남사면	1	—	—	1	—	—	—	8	—
이동면	1	1	—	—	—	—	—	8	8
원삼면	1	—	—	1	—	—	—	6	—
백암면	1	—	1	—	—	—	—	9	8
양지면	1	1	—	—	—	—	—	3	—
중앙동	1	1	—	—	—	—	—	49	27
역삼동	3	—	1	—	1	—	1	7	—
유림동	0	—	—	—	—	—	—	—	—
동부동	1	—	1	—	—	—	—	2	—

# POSTAL SERVICES

Unit : Each, Person

우 체 통 Mail boxes			사서함 시설수 P.O.Boxes	수 송 장 비 Transp facilities			우표류 판매소 Stamp sales agencies	Year & Ub·Myon·Dong
계 Total	갑 Standing	을 Hanging		자동차 Motor vehicles	이륜차 Motor cycles	자전거 Bicycles		
171	54	117	50	6	51	—	147	1996
167	56	111	50	7	52	—	146	1997
188	67	121	50	7	59	—	156	1998
81	34	47	—	2	24	—	59	Kihung-Ub
—	—	—	—	—	—	—	—	Suji-Ub
—	—	—	—	—	—	—	—	Pogok-Myon
—	—	—	—	—	—	—	—	Mohyon-Myon
—	—	—	—	—	—	—	—	Kusong-Myon
—	—	—	—	—	—	—	—	Namsa-Myon
20	3	17	—	—	8	—	17	Idong-Myon
—	—	—	—	—	—	—	—	Wonsam-Myon
8	2	6	—	—	7	—	16	Baegam-Myon
—	—	—	—	—	—	—	—	Yangji-Myon
79	28	51	50	5	20	—	64	Chungang-Dong
—	—	—	—	—	—	—	—	Yoksam-Dong
—	—	—	—	—	—	—	—	Yurim-Dong
—	—	—	—	—	—	—	—	Dongbu-Dong



## 9. 우편물 취급

단위 : 천통

연 별 읍면동별	국 내 Domestic							
	총 계 Total		보 통 Regular		특 수 Special		소 포 Parcel	
	접 수 Receipt	배 달 Delivery	접 수 Receipt	배 달 Delivery	접 수 Receipt	배 달 Delivery	접 수 Receipt	배 달 Delivery
1993	7,046	9,641	6,541	8,956	466	623	39	62
1994	7,361	10,589	6,822	9,679	503	767	36	143
1995	7,638	13,443	6,983	12,465	606	893	50	85
1996	10,695	15,232	9,892	14,054	738	1,079	65	99
1997	10,235	22,005	9,223	20,585	940	1,306	72	114
1998	10,994	25,180	9,982	23,711	925	1,381	88	88
기흥읍	2,444	12,274	2,212	11,596	215	643	15	35
수지읍	346	—	213	—	123	—	11	—
포곡면	134	—	90	—	40	—	2	—
모현면	152	598	112	567	38	30	3	2
구성면	91	—	41	—	48	—	3	—
남사면	142	758	115	724	26	33	1	2
이동면	163	1,492	134	1,429	29	58	1	4
원삼면	179	506	166	488	12	17	1	2
백암면	300	1,098	270	1,059	28	36	2	3
양지면	83	—	59	—	23	—	2	—
중앙동	6,609	8,259	6,361	7,665	224	556	25	37
역삼동	248	195	119	183	107	8	21	3
유림동	—	—	—	—	—	—	—	—
동부동	103	—	90	—	12	—	1	—

# MAIL HANDLING

Unit : 1,000 mails

국 제 International								Year & Ub-Myon-Dong
총 계 Total		보 통 Regular		특 수 Special		소 포 Parcel		
접 수 Receipt	배 달 Delivery	접 수 Receipt	배 달 Delivery	접 수 Receipt	배 달 Delivery	접 수 Receipt	배 달 Delivery	
169	139	165	135	2	3	2	1	1993
167	...	160	...	4	...	3	...	1994
173	142	167	138	3	2	4	2	1995
107	225	99	216	4	6	4	3	1996
91	209	81	196	4	9	6	4	1997
111	202	98	173	6	8	7	21	1998
49	115	46	100	2	3	1	6	Kihung-Ub
2.5	—	1	—	0.5	—	1	4	Suji-Ub
0.8	—	0.5	—	—	—	0.3	—	Pogok-Myon
2.8	—	2	—	0.5	—	0.3	—	Mohyon-Myon
2.3	—	1	—	0.5	—	0.8	—	Kusong-Myon
4	5.1	3	5	0.5	—	0.5	1	Namsa-Myon
5.3	20.1	5	20	—	0.5	0.3	0.5	Idong-Myon
1.1	3.1	1	3	—	0.3	0.1	1	Wonsam-Myon
2.1	2.1	2	2	—	0.2	0.1	0.5	Baegam-Myon
0.8	—	0.5	—	—	—	0.3	—	Yangji-Myon
38	56.6	34	43	2	4	2	7.6	Chungang-Dong
1.2	—	1	—	—	—	0.2	—	Yoksam-Dong
—	—	—	—	—	—	—	—	Yurim-Dong
1.1	—	1	—	—	—	0.1	—	Dongbu-Dong

## 10. 우편요금수입

단위 : 천원

연 별 읍면동별	총 계 Grand Total		일 반 General	
	국 내	국 제	국 내	국 제
	Domestic	International	Domestic	International
1993	999,691	122,515	657,502	82,320
1994	1,206,917	123,419	733,388	85,302
1995	1,721,392	150,198	1,029,268	70,739
1996	2,772,289	156,856	1,765,839	46,520
1997	2,832,469	206,918	1,582,828	39,359
1998	3,318,352	317,997	1,919,117	46,862
기흥읍	750,870	85,785	447,290	20,511
수지읍	220,167	46,461	25,863	701
포곡면	76,113	9,454	17,255	160
모현면	72,690	11,624	21,486	1,847
구성면	77,782	13,526	6,986	691
남사면	54,872	4,216	22,203	1,484
이동면	65,422	8,471	29,429	2,333
원삼면	52,094	1,956	38,047	675
백암면	92,451	7,967	55,854	1,764
양지면	45,347	6,348	13,443	296
중앙동	1,511,946	113,862	1,187,780	15,816
역삼동	257,481	4,547	31,035	331
유림동	-	-	-	-
동부동	41,117	3,780	22,446	253

자료 : 용인우체국

# MAIL SERVICE REVENUES

Unit : 1,000 won

특 수 Special		소 포 Parcel		Year & Ub·Myon·Dong
국 내	국 제	국 내	국 제	
Domestic	International	Domestic	International	
274,585	5,248	67,604	34,947	1993
398,622	4,019	74,907	34,098	1994
549,393	7,238	142,731	72,221	1995
796,388	11,039	210,062	99,297	1996
1,021,613	29,170	228,028	138,389	1997
1,130,154	80,726	269,081	190,409	1998
252,901	15,957	50,679	49,312	Kihung-Ub
160,233	6,562	34,071	39,198	Suji-Ub
51,833	729	7,025	8,564	Pogok-Myon
42,924	1,176	8,280	8,601	Mohyon-Myon
60,304	1,323	10,492	11,512	Kusong-Myon
29,063	193	3,606	2,539	Namsa-Myon
32,462	213	3,531	5,925	Idong-Myon
12,027	530	2,020	752	Wonsam-Myon
29,804	1,866	6,793	4,336	Baegam-Myon
26,513	1,141	5,391	4,911	Yangji-Myon
246,534	49,719	77,632	48,332	Chungang-Dong
170,133	639	56,313	3,577	Yoksam-Dong
—	—	3,248	—	Yurim-Dong
15,423	678		2,850	Dongbu-Dong Kihung-Eub

## 11. 국내 전보취급

단위 : 건

연 별 전화국별	계  Total	발 신  Sent	유 료	무 료
			Charged	Free
1993	61,817	21,636	20,774	862
1994	83,982	15,736	15,634	102
1995	2,093,586	1,756,451	1,756,294	157
1996	2,233,034	1,880,672	1,880,374	298
1997	69,033	15,691	15,390	301
1998	1,824,895	1,493,083	1,493,061	22
용인전화국	40,353	3,561	3,560	1
남수원전화국	1,784,542	1,489,522	1,489,501	21

주1) 기흥, 수지, 구성은 동수원전화국 관할임

주2) '97. 1.10 동수원전화국에서 남수원전화국이 분리됨.

자료 : 한국통신경기사업본부

# DOMESTIC TELEGRAMS SENT AND RECEIVED

Unit : Case

착 신			Year
	유 료	무 료	
Received	Charged	Free	
40,181	39,760	421	1993
68,246	68,227	19	1994
337,135	337,133	2	1995
352,362	352,140	222	1996
2,139	1,742	397	1997
331,812	331,767	45	1998
36,792	36,789	3	Yongin Telephone Office
295,020	294,978	42	Namsuwon Telephone Office

Source : Korea Telecom Kyonggi Business Group

## 12. 전 화 사 용

연 별	국내전화(도수) Domestic Telephones(1,000 lines)		
	일반전화(자동·수동)	공 중 전 화	요 금 (백만원)
전화국별	General Telephones(dial, button)	Public Telephones	Charges(million won)
1995	1,510,594	183,005	67,743
1996	1,535,248	213,046	68,071
1997	1,121,678	151,993	54,515
1998	843,000	97,188	43,000
한국통신	840,021	97,188	42,467
온세통신	...	...	...
데이콤	2,979	...	533

자료 : 한국통신경기사업본부, 데이콤수원지사, 온세통신수원영업센터

# TELEPHONE USE

국제전화 (도수)      International Telephones(1,000 Lines)			Year
일반전화(자동·수동)	공 중 전 화	요 금 (백만원)	
General Telephones(dial, button)	Public Telephones	Charges(million won)	
1,242	130	6,538	1995
1,743	262	8,658	1996
1,619	443	7,871	1997
3,623	783	5,391	1998
3,530	783	4,693	한국통신
...	...	331	온세통신
93	...	367	데이콤

Source : Korea Telecom Kyonggi Business Group



### 13. 전화시설 및 가입자수

단위 : 회선, 명, 대

연 별 전화국별	전화국수 Telephone offices	시 설 수 Telephone facilities	가 입 자 수 Telephone subscribers		
			계 Total	업 무 용 Business	주 택 용 Residence
1993	2	87,044	71,242	13,517	57,725
1994	2	101,044	82,867	13,491	69,376
1995	2	279,416	241,340	50,147	191,193
1996	2	312,176	271,619	58,765	212,854
1997	2	235,276	194,946	51,512	143,434
1998	2	166,476	135,609	33,889	101,238
용 인	1	79,876	66,857	16,817	49,558
동수원	1	86,600	68,752	17,072	51,680

주1 : 기흥, 수지, 구성은 동수원전화국 관할임

주2 : '97. 1.10 동수원전화국에서 남수원전화국이 분리됨.

주3 : 사업용은 무료로 사내 또는 사외 업무에 사용하기 위해 등록한 것임

자료 : 한국통신경기사업본부

# TELEPHONE FACILITIES AND SUBSCRIBERS

Unit : Line, Person, Each

사 업 용	공중전화 Public telephones	통 화 도 수 Number of calls			Year
		업 무 용 Business	주 택 용 Residence	1계약자년평균 사 용 도 수 Average calls for a year per person	
	1,546	...	...	...	1993
	1,729	...	...	...	1994
	4,519	...	...	...	1995
	5,064	...	...	...	1996
	5,084	...	...	3,570	1997
482	4,197	—	—	—	1998
482	2,413	—	—	—	Yongin Telephone Office
—	1,784	—	—	—	Dongsuwon Telephone Office

Source : Korea Telecom Kyonggi Business Group

## 14. 행정전산장비보유

단위 : 대, 회선

연 별 읍면동별	주 전 산 기 (조) Main micro - computer					
	계	행정전산망용 Administrative network				일 반 업 무 용 General commercial use
		소 계 Total	주 민 Residential use	자 동 차 Automobile	부 동 산 Real estate	
1996	0	—	—	—	—	
1997	1	—	—	—	—	1
1998	1	—	—	—	—	1

자료 : 행정지원과

단위 : 대, 회선

연 별 읍면동별	통 신 장 비 (대) Telecommunication equipment						
	합 계	변복조장치	데이터	팩싯분해	통신망	근거리	
	Total	(MODEM)	베이스장치 (DSU)	조립장치 (PAD)	관리장비 (NMS)	변복조장치 (LDM)	(MUX)
1996	29	28	—	—	—	—	—
1997	80	28	4	18	2	6	16
1998	43	28	4	4	—	—	—

# ADMINISTRATIVE ON-LINE INFORMATION SYSTEM

Unit : Each, Line

개 인 용 컴 퓨 터 (PC)							Year
계	행정전산망용 Administrative network				일 반	교육용	
	소 계	주 민	자 동 차	부 동 산	업무용	Education	
Grand Total	Total	Residential use	Automobile	Real estate	General use	Education	
478	96	89	3	4	362	20	1996
671	99	91	4	4	549	23	1997
756	96	85	7	4	643	17	1998

Unit : Each, Line

			온라인통신회선 On-line communication circuits				Year
망집중화	패킷장비	망연결장치	합 계	전 용	구 내	DNS	
장비 ( NC )	(Packet Eq)	(Router)	Total	Exclusive	Within the district		
1	—	...	135	28	92	15	1996
1	—	5	176	31	130	15	1997
1	—	6	369 0	4	350	15	1998

## X II . 보건 및 사회보장

### 1. 의 료 기 관

단위 : 개

연 별 읍면동별	합 계 <sup>1)</sup>		종합병원 <sup>2)</sup>		병 원 <sup>2)</sup>		의 원 <sup>2)</sup>		특수병원 <sup>3)</sup>		치과	
	Total		Genera hospitals		Hospitals		Clinics		Special Hospitals		Dental Clinics	
	병원수 No. of H.	병상수 No. of beds	병원수 No. of H.	병상수 No. of beds	병원수 No. of H.	병상수 No. of beds	병원수 No. of H.	병상수 No. of beds	병원수 No. of H.	병상수 No. of beds	병원수 No. of H.	병상수 No. of beds
1993	74	2,218	1	150	1	20	45	236	2	1,812	17	...
1994	93	2,469	1	150	2	78	51	301	4	1,932	22	...
1995	114	2,742	1	150	2	78	62	383	5	2,123	27	...
1996	136	2,822	1	120	7	2,279	73	415	-	-	35	...
1997	166	3,140	1	107	2	328	85	496	5	2,201	45	...
1998	194	4,030	1	123	4	740	99	470	4	2,646	54	40
기흥읍	43	284	-	-	1	162	23	104	-	-	11	12
수지읍	50	100	-	-	-	-	25	82	-	-	17	16
포곡면	10	32	-	-	-	-	4	29	-	-	3	-
모현면	6	24	-	-	-	-	3	24	-	-	2	-
구성면	11	2,835	-	-	1	450	3	49	3	2,334	2	2
남사면	1	-	-	-	-	-	1	-	-	-	-	-
이동면	4	2	-	-	-	-	3	2	-	-	1	-
원삼면	2	-	-	-	-	-	1	-	-	-	-	-
백암면	8	335	-	-	-	-	4	21	1	312	2	2
양지면	4	29	-	-	-	-	3	29	-	-	1	-
중앙동	49	138	-	-	-	-	28	130	-	-	14	8
역삼동	1	123	1	123	-	-	-	-	-	-	-	-
유림동	-	-	-	-	-	-	-	-	-	-	-	-
동부동	5	128	-	-	2	128	1	-	-	-	1	-

주1) 보건의료원이하는 합계에 미포함

주2) 입원환자 100인이상의 수용시설을 종합병원으로, 30인이상을 병원으로, 기타 진료에 지장이 없을정도의 시설을 갖춘경우를 의원으로 분류함(의료법 제3조 제3항내지 제5항)

주3) 정신병원, 결핵병원, 나병원 포함.

자료 : 용인보건소

# X II .HEALTH AND SOCIAL SECURITY

## 1. MEDICAL FACILITIES

Unit : Establishment

한방병(의)원 Oriental Medicine Clinics		부 속 의 원 Affiliated clinics		조 산 소 Midwife clinics		보 건 의료원 Health Clinic	보건소 Health Centers	보건 지소 Health subcenter	보건 진료소 Primary health care centers	Year & Ub Myon Dong
병원수 No. of H.	병상수 No. of beds	병원수 No. of H.	병상수 No. of beds	병원수 No. of H.	병상수 No. of beds					
8	-	-	-	-	-	...	...	...	...	1993
11	-	2	8	-	-	...	...	...	...	1994
15	-	2	8	-	-	...	...	...	...	1995
18	-	2	8	-	-	-	1	10	9	1996
26	-	2	8	-	-	-	1	10	9	1997
<b>28</b>	<b>-</b>	<b>4</b>	<b>11</b>	<b>-</b>	<b>-</b>	<b>-</b>	<b>1</b>	<b>10</b>	<b>9</b>	<b>1998</b>
6	-	2	6	-	-	-	-	1	1	Kihung-Ub
7	-	1	2	-	-	-	-	1	1	Suji-Ub
2	-	1	3	-	-	-	-	1	-	Pogok-Myon
1	-	-	-	-	-	-	-	1	-	Mohyon-Myon
2	-	-	-	-	-	-	-	1	-	Kusong-Myon
-	-	-	-	-	-	-	-	1	2	Namsa-Myon
-	-	-	-	-	-	-	-	1	-	Idong-Myon
1	-	-	-	-	-	-	-	1	1	Wonsam-Myon
1	-	-	-	-	-	-	-	1	3	Baegam-Myon
-	-	-	-	-	-	-	-	1	1	Yangji-Myon
7	-	-	-	-	-	-	1	-	-	Chungang-Dong
-	-	-	-	-	-	-	-	-	-	Yoksam-Dong
-	-	-	-	-	-	-	-	-	-	Yurim-Dong
1	-	-	-	-	-	-	-	-	-	Dongbu-Dong

Source : Yongin Health Center

## 2. 의료기관종사 의료인력

단위 : 명

연 별 읍면동별	합 계  Total	의 사 Physician <sup>1)</sup>		치과 의사  Dentist	한 의 사  Oriental Medicine	조 산 사  Midwife
		상근 의사  Full-time	비상근 의사  Part-time			
1993	517	104	17	20	8	1
1994	649	118	17	28	11	2
1995	669	128	13	30	15	2
1996	828	148	14	39	18	2
1997	965	183	—	54	26	1
1998	1,146	235	—	61	28	4
기흥읍	164	27	—	12	6	1
수지읍	135	19	—	21	7	1
포곡면	23	5	—	3	2	—
모현면	13	2	—	2	1	—
구성면	393	102	—	2	2	—
남사면	0	—	—	—	—	—
이동면	17	3	—	1	—	—
원삼면	5	1	—	—	1	—
백암면	38	7	—	2	1	—
양지면	12	3	—	1	—	—
중앙동	223	44	—	15	7	2
역삼동	76	16	—	—	—	—
유림동	44	6	—	—	—	—
동부동	3	—	—	2	1	—

주1) 의료종사자만 포함

주2) 개인약국의 약사는 미포함

자료 : 용인보건소

## 2. NUMBER OF EMPLOYED MEDICAL PERSONNEL

Unit : Person

간 호 사	간호조무사	의료기사	의무기록사	약 사 2)	Year & Ub Myon Dong
Nurses	Nurse's aides	Medical technicians	Medical records technicians	Pharmacists	
149	142	68	2	6	1993
227	136	98	4	8	1994
216	158	97	3	7	1995
199	293	101	4	10	1996
237	339	110	4	11	1997
279	353	167	4	15	1998
33	51	28	—	6	Kihung-Ub
23	38	24	—	2	Suji-Ub
6	7	—	—	—	Pogok-Myon
3	5	—	—	—	Mohyon-Myon
113	129	41	2	2	Kusong-Myon
—	—	—	—	—	Namsa-Myon
5	8	—	—	—	Idong-Myon
—	3	—	—	—	Wonsam-Myon
11	13	4	—	—	Baegam-Myon
3	3	2	—	—	Yangji-Myon
51	63	38	—	3	Chungang-Dong
22	18	18	2	—	Yoksam-Dong
9	15	12	—	2	Yurim-Dong
—	—	—	—	—	Dongbu-Dong

Source : Yongin Health Center



### 3. 보건소인력

단위 :명

연 별	합계					
	Grand Total	소계 Total	의사 Physicians	치과 의사 Dentists	한 의사 Oriental medicine	조 산 사 midwife
1993	2,047	2,020	3	1	—	—
1994	2,035	2,018	2	1	—	—
1995	2,044	2,018	1	1	—	—
1996	2,050	2,022	2	1	—	—
1997	45	29	1	1	—	—
1998	2,044	2,022	2	1	1	—

주) 96년 이전은 간호조무사 인력 포함

자료 : 용인보건소

단위 :명

연 별						
	영양사 Nutrition technician	간호조무 Nurse's aides	의무기록 Medical recorders	위생사 Hygiene technician	위생시험 Hygiene laboratory	정신보건 전문요원
1993	—		—	—	—	—
1994	—		—	—	—	—
1995	—		—	—	—	—
1996	—		—	—	—	—
1997	1	9	—	—	—	—
1998	1	9	1	—	—	—

### 3. NUMBER OF STAFF IN HEALTH CENTERS

unit : person

허 자격종별						Year
간호사 1) Nurses	약사 Pharmacists	임상병리 Clinical patholgy	방사선사 Radiology	물리치료 Physical Therapist	치과위행 Dental Hygienists	
18	1	2	1	—	1	1993
16	—	2	1	—	2	1994
16	—	2	1	—	2	1995
16	—	2	1	—	4	1996
9	—	3	1	—	4	1997
9	—	4	2	1	4	1998

unit : person

		면허 자격종별외				Year
정보 처리기사	응급 구조사	소계	보건직 Public Healt workers	행정직 Public Adm. workers	기타 Others	
		Total				
—	—	27	9	1	17	1993
—	—	17	8	1	8	1994
—	—	26	7	1	18	1995
—	—	28	11	1	16	1996
—	—	16	5	1	10	1997
—	—	22	11	3	8	1998

#### 4. 보건지소 및 보건진료소 인력

단위 : 명

연별 읍면동별	합계 Grand Total	보건지소 Hwalth subcenter						
		면허 자격종별						
		소계 Total	의사 Doctors	치과의사 Dentists	간호사 Nurses	치과위생사 Dental hygiene	간호조무사 Nurses aides	약사 Pharmacists
1993	37	—	10	6	3	9	—	—
1994	36	—	10	6	3	8	—	—
1995	35	—	10	5	3	8	—	—
1996	32	—	10	5	3	5	—	—
1997	63	54	10	5	3	6	30	—
1998	61	52	10	5	4	6	27	—
기흥읍	5	4	1	—	—	—	3	—
수지읍	7	6	1	—	—	—	5	—
포곡면	4	4	1	—	—	1	1	—
모현면	6	6	1	1	1	1	2	—
구성면	6	6	1	1	1	1	3	—
남사면	6	4	1	—	—	—	3	—
이동면	6	6	1	1	—	1	3	—
원삼면	7	6	1	1	—	1	3	—
백암면	7	4	1	—	—	—	3	—
양지면	7	6	1	1	2	1	1	—
중앙동	—	—	—	—	—	—	—	—
역삼동	—	—	—	—	—	—	—	—
유림동	—	—	—	—	—	—	—	—
동부동	—	—	—	—	—	—	—	—

주 : 96년 이전은 간호조무사 인력 포함안됨

자료 : 용인보건소

#### 4. Number of Staff in Health Subcenters and Health Care centers

						보건진료소	Year & Ub Myon Dong
		면허자격종별외				Health care center	
임상병리사 Clinical patholgist	방사선사 Radiologist	소계 Total	보건직 Health worker	행정직 Adm Worker	기타 Others	보건진료원 Practitioners	
—	—	—	—	—	—	9	1993
—	—	—	—	—	—	9	1994
—	—	—	—	—	—	9	1995
—	—	—	—	—	—	9	1996
—	—	—	—	—	—	9	1997
—	—	—	—	—	—	9	1998
—	—	—	—	—	—	1	Kihung-Ub
—	—	—	—	—	—	1	Suji-Ub
—	—	—	—	—	—	—	Pogok-Myon
—	—	—	—	—	—	—	Mohyon-Myon
—	—	—	—	—	—	—	Kusong-Myon
—	—	—	—	—	—	2	Namsa-Myon
—	—	—	—	—	—	—	Idong-Myon
—	—	—	—	—	—	1	Wonsam-Myon
—	—	—	—	—	—	3	Baegam-Myon
—	—	—	—	—	—	1	Yangji-Myon
—	—	—	—	—	—	—	Chungang-Dong
—	—	—	—	—	—	—	Yoksam-Dong
—	—	—	—	—	—	—	Yurim-Dong
—	—	—	—	—	—	—	Dongbu-Dong

Source : Yongin Health Center

## 5. 부정의료인 단속실적

5

단위 : 명

연 별	위 반 건 수 No. of Violations Detected						
	계	면허대여	성감별행위	무자격자에 개의료행위 사 주	면허된이외 의료행위	품위손상	허위진단 발 급
	Total	License lending	Distinguish- ing fetal Gender	Allowing unqualified persons to practice	Medical care Without Licence	Unethical behavior	False issue of cer- tificates
1996	3	-	-	-	-	-	-
1997	7	-	-	2	-	-	-
1998	2	-	-	1	-	-	1

자료 : 용인보건소

## 6. 부정의료기관 단속실적

단위 : 건

연 별	위 반 건 수 No. of Violations Detected						
	계	무 면 허 의료행위	광고위반	환자유인	준수사항 미 이 행	표방위반	시설위반
	Total	Practicing without a license	Illegal advertise- ments	Illegally procuring patients	Not following redurations	Posing as a specialist	Inadequate facilities
1993	12	1	-	-	-	5	1
1994	11	1	1	2	2	-	3
1995	0	-	-	-	-	-	-
1996	13	-	-	-	-	-	2
1997	17	-	-	-	-	-	3
1998	8	-	-	-	3	-	3

자료 : 용인보건소

## . REGULATION OF ILLEGAL MEDICAL PRACTITIONER

Unit : Person

진료거부  Diagnosis rejection	기 타  Others	처 리 건 수      No. of Action Taken						Year
		계  Total	면허취소  License revoked	자격정지  License suspended	경 고  Warning	고 발  Prosecut- ion	기 타  Others	
—	3	3	—	—	—	3	—	1996
—	5	7	—	2	—	5	—	1997
—	—	2	—	1	—	1	—	1998

Source : Yongin Health Center

## 6. REGULATION OF ILLEGAL INSTITUTIONS

Unit : Establishment

정원위반  Over- crowded conditions	기 타  Others	처 리 건 수      No. of Action Taken						Year
		계  Total	허가취소 또는 폐쇄  Licence revoked	업무정지  Suspension of Practice	시정지시  Recti- fication ordered	고 발  Prosecu- tion	기 타  Others	
1	4	12	1	—	6	1	4	1993
—	2	9	—	—	3	2	4	1994
—	—	17	—	—	17	—	—	1995
1	10	15	—	2	10	1	2	1996
2	4	17	—	—	16	—	1	1997
—	2	8	—	1	7	—	—	1998

Source : Yongin Health Center

## 7. 의약품등 제조업소 및 판매업소

단위 : 개소

연 별	제 조 업 소		
	계	의 약 품	의약품외품
	Total	Drugs	Non-drug products
1993	28	15	9
1994	30	19	8
1995	25	14	8
1996	32	19	9
1997	45	15	9
1998	45	16	7

자료 : 용인보건소

단위 : 개소

연 별	판 매 업 소		
	계	약 국	도매상
	Total	Pharmacies	Wholesalers
1993	26	54	5
1994	24	59	5
1995	22	77	5
1996	27	87	5
1997	128	94	4
1998	34	102	5

# MANUFACTURING CENTERS AND STORES DISTRIBUTING

Unit : Establishment

Number of manufactures				Year
소분의약품	의료용구	위생용품	화 장 품	
Drugs	Medical	Sanitary		
Compounds	instruments	materials	Cosmetics	
4	9	4	7	1993
3	9	3	7	1994
3	8	3	7	1995
4	8	3	5	1996
4	8	4	5	1997
5	8	4	5	1998

Unit : Establishment

Number of dealers				Year
약업자	한약업사	매 약 상	의료용구	
Druggists	Herbal medicine	Restricted	Medical	
	dealers	dealers	dealers	
8	14	1	3	1993
7	12	1	4	1994
7	11	1	3	1995
7	11	1	8	1996
7	11	1	11	1997
7	12	1	14	1998



## 8. 식 품 위 생 관 계 업 소(2-1)

단위 : 개소

연별 읍면동별	합 계 (A+B+C+D) Grand Total	식 품 점 객 업				
		소 계 (A) Total	휴게음식점 Eating Establishments			
			계 Total	다 방 Coffee shops	제과점 Bakery shops	기 타 Others
1993	2,912	2,568	225	—	—	—
1994	3,381	2,605	247	—	—	—
1995	4,558	3,520	309	149	67	93
1996	4,753	3,734	268	147	64	57
1997	5,502	4,250	352	196	90	66
1998	5,315	4,313	376	196	92	85
기흥읍	1,130	960	92	40	19	33
수지읍	814	681	74	28	26	20
포곡면	403	335	31	18	6	7
모현면	259	189	8	6	2	—
구성면	364	248	15	8	3	4
남사면	140	101	5	4	1	—
이동면	241	190	14	11	2	1
원삼면	129	105	11	10	—	1
백암면	155	118	14	12	2	—
양지면	274	215	12	6	1	5
중앙동	820	712	62	37	14	11
역삼동	248	209	17	8	8	1
유림동	144	86	7	2	4	1
동부동	194	164	14	6	4	1

자료 : 용인보건소

# NUMBER OF LICENSED FOOD ESTABLISHMENTS

Unit : Establishment

Food Establishments			집 단급식소 (B) Community food service	Year & Ub Myon Dong
일반음식점 General Restaurants	단란주점 "Happy" pubs	유흥주점 Amusement wineshop		
2,218	39	86	122	1993
2,225	56	77	137	1994
3,036	88	87	142	1995
3,269	98	99	144	1996
3,675	113	110	179	1997
3,716	111	110	181	1998
823	29	16	45	Kihung-Ub
575	17	15	6	Suji-Ub
290	6	8	16	Pogok-Myon
176	4	1	5	Mohyon-Myon
227	4	2	34	Kusong-Myon
94	1	1	14	Namsa-Myon
168	5	3	7	Idong-Myon
87	7	—	10	Wonsam-Myon
92	3	9	8	Baegam-Myon
192	5	6	13	Yangji-Myon
578	23	49	2	Chungang-Dong
189	3	—	4	Yoksam-Dong
79	—	—	14	Yurim-Dong
146	4	—	3	Dongbu-Dong

Source : Yongin Health Center

## 8. 식 품 위 생 관 계 업 소(2-2)

단위 : 개소

연별 읍면동별	식품제조업 및 가공업 Food manufacturing & processing				
	소 계	식품제조	식품첨가물	식품소분	즉석판매제조가공업
	(C) Total	가 공 업 Manufacturing	Food Additives	Food Sub- division	Sreet food vendors
1993	-	-	-	-	-
1994	189	-	30	-	3
1995	287	262	73	10	10
1996	242	119	80	13	105
1997	324	118	6	23	177
1998	378	117	5	27	229
기흥읍	57	17	1	6	33
수지읍	58	8	-	3	47
포곡면	21	3	1	-	17
모현면	20	9	-	3	8
구성면	41	23	2	4	12
남사면	16	6	-	2	8
이동면	20	10	-	1	9
원삼면	11	3	-	-	8
백암면	20	9	-	-	11
양지면	20	10	-	3	7
중앙동	50	5	-	2	43
역삼동	8	1	-	-	7
유림동	23	8	1	2	12
동부동	13	5	-	1	7

주 1) : 식육판매업, 식육부산물 전문판매업, 유통전문판매업, 기타식품판매업 등

2) : 식품조사처리업, 용기류제조업 포함

자료 : 용인보건소

# NUMBER OF LICENSED FOOD ESTABLISHMENTS(Cont'd)

Unit : Establishment

판매·운반·기타업 Sales · transportation · others				Year & Ub Myon Dong
소 계 (D) Total	식품판매업 1) Food sales businesses	식품운반업 Food trans- portation	기 타 2) Others	
222	222	—	—	1993
450	443	7	—	1994
609	572	8	29	1995
633	614	0	19	1996
749	672	10	67	1997
443	419	—	24	1998
68	66	—	2	Kihung-Ub
69	69	—	2	Suji-Ub
31	30	—	1	Pogok-Myon
45	41	—	4	Mohyon-Myon
41	39	—	2	Kusong-Myon
9	9	—	—	Namsa-Myon
24	18	—	5	Idong-Myon
3	3	—	—	Wonsam-Myon
9	6	—	3	Baegam-Myon
26	23	—	3	Yangji-Myon
56	56	—	—	Chungang-Dong
27	27	—	—	Yoksam-Dong
21	18	—	2	Yurim-Dong
14	14	—	—	Dongbu-Dong

Source : Yongin Health Center

## 9. 공중위생관계업소(2-1)

단위: 개소

연 별 읍면동별	합 계 Grand Total	숙 박 업 Hotel businesses						이·마·용·업 계 Total
		계 Total	호 텔 Hotels		콘도미니엄 Condominium	여 관 Lodging facilities	여인숙 Inns	
			일 반 Average	관 광 Fourist				
1993	601	104	2	—	2	70	30	291
1994	692	117	2	—	2	84	29	345
1995	812	124	2	—	2	90	30	452
1996	838	123	2	—	2	89	30	465
1997	996	130	2	—	3	97	28	554
1998	1,082	130	2	—	3	104	21	598
기흥읍	260	32	—	—	1	28	3	147
수지읍	204	9	—	—	—	7	2	110
포곡면	76	14	1	—	—	11	2	36
모현면	39	3	—	—	—	3	—	24
구성면	45	5	—	—	—	3	2	24
남사면	16	2	—	—	1	1	—	9
이동면	40	4	—	—	—	3	1	25
원삼면	13	2	—	—	—	2	—	9
백암면	32	5	—	—	—	4	1	17
양지면	30	7	1	—	—	5	1	16
중앙동	184	40	—	—	1	30	9	97
역삼동	61	4	—	—	—	4	—	36
유림동	36	0	—	—	—	—	—	22
동부동	46	3	—	—	—	3	—	26

자료: 용인보건소

# NUMBER OF LICENSED ESTABLISHMENTS

Unit : Establishment

Barber & beauty shops		일반목욕장업 General bath house				특수목욕장업 Special bath housees				Year & Ub Myon Dong
이용업	미용업	계	공동탕	가족탕	한증막	계	사우나	증기탕	복 합	
Barber	Beauty		Public	Family	Steam			Turkish		
shops	shops	Total	baths	baths	baths	Total	Saunas	Baths	Combination	
99	192	21	20	-	1	-	-	-	-	1993
114	231	26	25	-	1	-	-	-	-	1994
140	312	29	28	-	1	-	-	-	-	1995
140	325	36	32	-	4	-	-	-	-	1996
165	389	36	35	-	1	-	-	-	-	1997
178	420	36	35	-	1	-	-	-	-	1998
47	100	10	10	-	-	-	-	-	-	Kihung-Ub
32	78	5	5	-	-	-	-	-	-	Suji-Ub
11	25	-	-	-	-	-	-	-	-	Pogok-Myon
4	20	-	-	-	-	-	-	-	-	Mohyon-Myon
9	15	1	1	-	-	-	-	-	-	Kusong-Myon
3	6	-	-	-	-	-	-	-	-	Namsa-Myon
6	19	1	1	-	-	-	-	-	-	Idong-Myon
3	6	-	-	-	-	-	-	-	-	Wonsam-Myon
6	11	1	1	-	-	-	-	-	-	Baegam-Myon
5	11	2	2	-	-	-	-	-	-	Yangji-Myon
30	67	10	10	-	-	-	-	-	-	Chungang-Dong
7	29	2	2	-	-	-	-	-	-	Yoksam-Dong
5	17	1	1	-	-	-	-	-	-	Yurim-Dong
10	16	3	2	-	1	-	-	-	-	Dongbu-Dong

## 9. 공중위생관계업소(2-2)

단위 : 개소

연별 읍면동별	유 기 장 업    Recreation facilities			
	계 Total	컴퓨터게임장 Computer game rooms	종합유원지시설 Amuse- ment parks	기타유기장 Others
1993	65	63	1	1
1994	69	67	1	1
1995	71	69	1	1
1996	66	64	1	1
1997	78	76	2	-
1998	140	138	2	-
기흥읍	34	33	1	-
수지읍	39	39	-	-
포곡면	9	8	1	-
모현면	4	4	-	-
구성면	4	4	-	-
남사면	2	2	-	-
이동면	5	5	-	-
원삼면	1	1	-	-
백암면	4	4	-	-
양지면	1	1	-	-
중앙동	21	21	-	-
역삼동	4	4	-	-
유림동	7	7	-	-
동부동	5	5	-	-

# NUMBER OF LICENSED ESTABLISHMENTS

Unit : Establishment

위생관련업 Sanitation business concerned				위생용품제조업 sanitary Products			Year & Ub Myon Dong
계	세탁업	위생관리용역업	위생처리업	계	세척제조업	기타위생 용품 제조업	
Total	Dry cleaning	Sanitation business	Sanitary cleaning	Total	Soaps etc.	Others	
119	117	1	1	1	—	1	1993
132	126	2	4	3	—	3	1994
134	128	2	4	2	—	2	1995
146	140	2	4	2	—	2	1996
194	183	6	5	4	—	4	1997
173	163	4	6	5	—	5	1998
37	34	1	2	—	—	—	Kihung-Ub
39	37	1	1	2	—	2	Suji-Ub
17	17	—	—	—	—	—	Pogok-Myon
8	7	—	1	—	—	—	Mohyon-Myon
11	11	—	—	—	—	—	Kusong-Myon
2	2	—	—	1	—	1	Namsa-Myon
5	5	—	—	—	—	—	Idong-Myon
1	1	—	—	—	—	—	Wonsam-Myon
4	4	—	—	1	—	1	Baegam-Myon
3	3	—	—	1	—	1	Yangji-Myon
16	16	—	—	—	—	—	Chungang-Dong
15	13	1	1	—	—	—	Yoksam-Dong
6	6	—	—	—	—	—	Yurim-Dong
9	7	1	1	—	—	—	Dongbu-Dong



## 10. 예 방 접 종

단위 : 명

연 별 읍면동별	디프테리아 백일해,파상풍  D. P. T	디프테리아, 파상풍  D. T	소 아 마 비  Polio	유행성이하선염, 홍역(MMR)  M. M. R	풍 진  Rubella
1993	10,179	3,589	10,902	3,504	...
1994	10,256	2,602	11,378	4,061	...
1995	11,147	3,380	13,940	4,175	...
1996	13,121	—	10,369	5,029	...
1997	10,601	6,816	16,818	4,420	1,535
1998	14,039	—	11,019	5,722	1,587
기흥읍	2,579	—	2,014	1,081	310
수지읍	2,633	—	2,051	1,241	300
포곡면	997	—	774	356	152
모현면	562	—	470	240	—
구성면	671	—	539	283	—
남사면	242	—	205	109	—
이동면	476	—	400	176	38
원삼면	250	—	204	93	—
백암면	341	—	280	123	56
양지면	490	—	367	196	—
중앙동	1,367	—	1,055	525	420
역삼동	1,041	—	809	391	—
유림동	1,503	—	1,158	581	—
동부동	887	—	693	327	311

주1) : 기타는 유행성출혈열 등임.

자료 : 용인보건소

# NUMBER OF VACCINATIONS

Unit : Person

일본뇌염	장티푸스	B형간염	B.C.G. (보건소분)	인플루엔자	기타 <sup>1)</sup>	Year & Ub Myon Dong
Japanese encephalitis	Typhoid fever	Hepatitis B	B.C.G.	Influenza	Others	
36,570	12,196	21,297	—	...	5,561	1993
40,058	4,221	17,866	—	...	6,413	1994
25,234	7,102	24,712	4,657	...	4,115	1995
27,491	10,518	26,969	—	...	2,973	1996
26,864	12,220	13,429	3,182	...	238	1997
23,410	9,378	21,627	3,003	37,008	2,306	1998
4,342	1,579	2,095	557	6,666	—	Kihung-Ub
5,159	1,503	2,029	547	6,672	—	Suji-Ub
1,180	255	1,650	249	876	257	Pogok-Myon
1,110	121	1,456	128	790	317	Mohyon-Myon
1,260	62	1,471	195	954	259	Kusong-Myon
452	20	1,299	63	348	365	Namsa-Myon
766	56	1,423	88	586	257	Idong-Myon
354	58	1,328	79	338	217	Wonsam-Myon
515	50	1,363	80	462	368	Baegam-Myon
794	179	1,413	83	612	257	Yangji-Myon
2,098	1,448	1,767	253	4,804	—	Chungang-Dong
1,576	1,329	1,283	215	4,548	—	Yoksam-Dong
2,364	1,375	1,813	269	4,932	5	Yurim-Dong
1,440	1,343	1,237	197	4,420	4	Dongbu-Dong

Source : Yongin Health Center

## 11. 법정전염병발생 및 사망

단위 : 명

연 별	1 종 전 염 병					
	장티푸스 Typhoid fever		파라티푸스 Paratyphoid fever		디프테리아 Diphtheria	
	발생 cases	사망 Deaths	발생 cases	사망Deaths	발생 cases	사망Deaths
1993	4	—	—	—	—	—
1994	3	—	1	—	—	—
1995	2	—	—	—	—	—
1996	3	—	—	—	—	—
1997	4	—	—	—	—	—
1998	3	—	—	—	—	—

주 1) : 유행성출혈열, 말라리아, 쯔쯔가후시병, 수막구균성수막염, 렙토스피라증, 성홍열임

자료 : 용인보건소

단위 : 명

연 별	2 종 전 염 병 Class 2 communicab					
	백일해 Whooping cough		홍역 Measles		유행성이하선염 Mumps	
	발생 cases	사망 Deaths	발생 cases	사망 Deaths	발생 cases	사망 Deaths
1993	—	—	3	—	30	—
1994	—	—	268	—	67	—
1995	—	—	—	—	10	—
1996	—	—	—	—	23	—
1997	—	—	—	—	27	—
1998	—	—	—	—	10	—

# CASES AND DEATHS DUE TO COMMUNICABLE DISEASES

Unit : Person

Unit 4 Person

Class 1 communicable diseases				Year
세균성이질 Bacterial dysentery		콜레라 Cholera		
발생 cases	사망Deaths	발생 cases	사망Deaths	
—	—	—	—	1993
1	—	—	—	1994
—	—	—	—	1995
—	—	—	—	1996
—	—	—	—	1997
2	—	—	—	1998

Unit : Person

e disease					Year
말 라 리 아		기 타 1) Others			
발생 cases	사망 Deaths	발생 cases	사망 Deaths		
—	—	10	—	1993	
—	—	128	—	1994	
—	—	19	—	1995	
—	—	13	—	1996	
—	—	8	—	1997	
11	—	2	—	1998	

## 12. 나 환 자 보 건 소 등 록

단위 : 명

연 별 읍면동별	연 말 현 재 Total			신환자수	사망자
	계 Total	남 Male	여 Female		
1998	135	68	67	-	-
기흥읍	-	-	-	-	-
수지읍	51	29	22	-	-
포곡면	-	-	-	-	-
모현면	-	-	-	-	-
구성면	80	36	44	-	-
남사면	-	-	-	-	-
이동면	1	1	-	-	-
원삼면	-	-	-	-	-
백암면	1	1	-	-	-
양지면	-	-	-	-	-
중앙동	-	-	-	-	-
역삼동	-	-	-	-	-
유림동	1	-	1	-	-
동부동	1	1	-	-	-

자료 : 용인보건소

# LEPROSY PATIENTS

Unit : Person

재 가 Domicile					관 리 구 분 별			Year & Ub Myon Dong
재 가 Domicile		정 착 촌		수용 Leprosaria	요 치료	요 관 찰	요 보 호	
	양 성		양 성					
4	—	131	—	—	129	6	—	1998
—	—	—	—	—	—	—	—	Kihung-Ub
—	—	51	—	—	46	5	—	Suji-Ub
—	—	—	—	—	—	—	—	Pogok-Myon
—	—	—	—	—	—	—	—	Mohyon-Myon
—	—	80	—	—	79	1	—	Kusong-Myon
—	—	—	—	—	—	—	—	Namsa-Myon
1	—	—	—	—	1	—	—	Idong-Myon
—	—	—	—	—	—	—	—	Wonsam-Myon
1	—	—	—	—	1	—	—	Baegam-Myon
—	—	—	—	—	—	—	—	Yangji-Myon
—	—	—	—	—	—	—	—	Chungang-Dong
1	—	—	—	—	1	—	—	Yoksam-Dong
—	—	—	—	—	—	—	—	Yurim-Dong
1	—	—	—	—	1	—	—	Dongbu-Dong

### 13. 결핵환자보건소등록

단위 : 명

연 별 읍면동별	연 말 현 재 No. of patients registered at year-end				증 가	
	합 계 Total	양 성 Positive	음 성 Negative	요관찰자 Suspected	계 Total	신 환 New registrations
1994	256	44	97	115	262	173
1995	312	34	106	172	327	184
1996	176	56	57	63	282	148
1997	140	42	25	73	243	111
1998	167	46	34	87	253	94

자료 : 용인보건소

단위 : 명

연 별 읍면동별	감 소					
	계	완 치	완 료 (판 불)	실 패	사 망	중 단
	Total	Completed treatments	Tx. Completed	Unresponsive to treatment	Deaths	Drop outs
1994	348	198	—	—	1	10
1995	271	148	5	11	2	11
1996	418	190	3	3	2	4
1997	279	142	4	3	—	20
1998	226	107	—	—	2	8

# REGISTERED T.B. PATIENTS AT HEALTH CENTERS

Unit : Person

Increase						Year
재 발	종단후 재등록	전 입	기 타	관리전환	요관찰	
Reappearance	Reregistration	Transfer in	Others	Change of management	Suspect	
—	31	7	3	48	—	1994
—	18	6	—	22	97	1995
22	6	11	2	24	69	1996
23	2	9	4	16	78	1997
21	5	17	—	19	97	1998

Unit : Person

Decrease					Year
전 출	진단변경	기 타	관리전환	요 관 찰	
Transfer out	Change of diagnosis	Others	Change of Management	Suspect	
—	3	84	52	—	1994
—	7	65	22	—	1995
15	3	179	19	—	1996
21	10	1	10	68	1997
15	—	1	10	83	1998



## 14. 가족 계획 사업 실적

단위 : 명

연 별	합 계	불 임 시 술 Sterilizations		
		계	정 관	난 관
	Grand Total	Total	Vasectomies	Tubal ligations
1992	1,191	250	112	138
1993	930	202	125	77
1994	2,520	422	262	160
1995	3,001	478	340	138
1996	296	81	65	16
1997	348	43	43	—
1998	454	47	27	20

자료 : 용인보건소

# OUTCOME OF FAMILY PLANNING PROGRAMS

Unit : Person

자궁내장치시술  Intra uterine device	콘 돔 (월평균공급인원) Condoms (Average persons supplied/month)	먹는피임약 (월평균공급인원) Oral pills (Average persons supplied/month)	월경조절술  Menstrual regulation	Year
550	360	21	10	1992
420	281	27	—	1993
589	1,180	324	5	1994
694	1,579	246	4	1995
136	68	8	3	1996
102	191	12	—	1997
105	288	14	—	1998

Source : Yong Health Center

## 15. 모자보건사업실적

단위 : 명

연 별	모자보건관리(신규등록)	
	M.C.H. Program(new registered)	
	임산부등록관리 Mothers	영유아등록관리 Children
1993	428	1,633
1994	1,208	2,337
1995	670	2,229
1996	584	2,447
1997	545	2,466
1998	559	2,687

자료 : 용인보건소

단위 : 명

연 별	모 자 보 건 관 리	
	M.C.H. Program	
	임산부 등록관리 Mothers	영유아 등록관리 Children
1993	428	1,633
1994	1,208	2,337
1995	670	2,229
1996	584	2,447
1997	545	2,466
1998	559	2,687

# MATERNAL AND CHILD HEALTH PROGRAMS

Unit : Person

건강진단사업 Health examinations		Year
임산부 Mothers	영유아 Children	
183	114	1993
84	93	1994
75	75	1995
80	86	1996
68	75	1997
111	123	1998

Unit : Person

건강진단사업 Health examinations		Year
임산부 Mothers	영유아 Children	
183	114	1993
84	93	1994
75	75	1995
80	86	1996
68	75	1997
111	123	1998

## 16. 의료보험조합 및 수혜자

단위 : 개소, 명

연 별	합 계 Total			직장의료보험 Employee insurance			
	수 혜 자 수 No. of beneficiaries			조 합 수	사업장수	수 혜 자 수 No. of beneficiaries	
	계 Total	피보험자 Insured	피부양자 Dependents	No. of Associations	NO. of Companies	계 Total	피보험자 Insured
1993	169,219	112,851	56,368	1	857	86,787	30,419
1994	183,650	124,978	58,672	1	968	91,399	32,727
1995	232,843	151,032	81,811	1	1,102	98,940	35,786
1996	249,787	165,046	84,741	1	1,213	101,790	36,830
1997	292,318	188,042	104,276	1	1,336	128,731	45,179
1998	313,565	202,373	111,192	1	1,295	135,287	45,866

주1) 군인포함

자료 : 국민의료보험관리공단용인지사

# NUMBER OF MEDICAL INSURANCE ASSOCIATIONS AND BENEFICIARIES

Unit : Establishment, Person

지역 조 합 Self-employed					공무원, 사립학교교직원 <sup>1)</sup> Government employees and private school teachers			Year
피부양자 Dependents	조 합 수 No. of Association	수 혜 자 수 No. of beneficiaries			수 혜자수 No. of beneficiaries			
		계 Total	피보험자 Insured	피부양자 Dependents	계 Total	피보험자 Insured	피부양자 Dependents	
56,368	1	82,432	82,432	-	...	...	...	1993
58,672	1	92,251	92,251	-	...	...	...	1994
63,154	1	107,491	107,491	-	26,412	7,755	18,657	1995
64,960	1	119,855	119,855	-	28,142	8,361	19,781	1996
83,552	1	134,081	134,081	-	29,506	8,782	20,724	1997
89,421	1	147,497	147,497	-	30,781	9,010	21,771	1998

Source : Yongin-Shi Medical Insurance Association

## 17. 국 민 연 금 가 입 자

단위 : 개소, 명

연 별	총 가 입 자 수 Total insured	사 업 장 가 입 자 Insured in workplaces	
		사 업 장 Workplaces	가 입 자 Insured
1993	46,678	...	46,533
1994	51,243	...	51,049
1995	87,448	...	54,776
1996	101,096	1,138	58,941
1997	106,990	1,280	58,379
1998	87,494	1,326	36,726

# NATIONAL PENSION RECIPIENTS

Unit : Person, Establishment

임의가입자  Voluntary insured	지역가입자  Insured community residents	임의계속가입자  Voluntarily & continuously insured	Year
...	120	25	1993
...	154	40	1994
50	32,560	62	1995
52	42,031	72	1996
81	48,037	493	1997
40	50,205	523	1998



## 18. 국 가 보 훈 대 상 자

단위 : 명

연 별	합 계  Grand Grand Total	국 가 유 공 자			
		계  Total	애국지사  Patriots	전상,공상군경  Disabled veterans and sevicemen injured of the job	무공보국수훈자  Recipients of military merit & order of national security merit
1993	305	270	1	159	106
1994	296	270	1	154	110
1995	369	335	3	175	151
1996	403	362	5	188	160
1997	794	441	5	222	205
1998	909	503	5	235	254

자료 : 수원보훈지청

단위 : 명

연 별	Survivors					
	특별 공로순직  Special merits	재일학도 의용군 nteers from Japen Participants of korea war as student Volu- nteers from Japen	4. 19 유족  Survivors  families of Apr.19	순직공상 공무원유족 Families of the disabled civil servants	전몰, 전상,	
					미 망 인  Widows	자 녀  Minor chidren
1993	—	—	—	15	86	23
1994	—	—	—	18	94	28
1995	—	—	—	19	102	33
1996	—	—	—	21	113	38
1997	—	—	—	26	124	41
1998	—	—	—	32	139	55

# NUMBER OF PATRIOTS AND VETERANS

Unit : Person

Patriots and veterans				유 족		Year
재일학도의용군  Participants of Korean War as student volunteer forces from Japan	4.19 상이  Disabled in the 19-Apr student uprising	공상공무원  Disabled civil servants	국가사회발전 특별공로상이  Special recognition by the country	계  Total	애국유족  Survivors of the patriots	
—	1	3	—	9	9	1993
—	1	4	—	3	3	1994
—	1	5	—	11	11	1995
—	1	8	—	18	18	1996
—	1	8	—	330	19	1997
—	1	8	—	382	24	1998

Unit : Person

		기 타 대 상 자 Others				Year
공상 군경유족		계	월남귀순자	반공포로 상이	전역 하사관	
부 모	기타					
Parents	Others	Total	North Korean deserters	Disabled anticommunist prisoners	Veterans  N.O.C	
107	7	26	—	—	26	1993
99	—	23	—	—	23	1994
90	—	23	—	—	23	1995
88	22	23	—	—	23	1996
87	33	23	—	—	23	1997
89	43	24	—	—	24	1998

## 19. 국가보훈대상자 취업

단위 : 명

연 별	합 계 Grand Total			국가유공자 Patriots and veterans		
	계	남	여	계	남	여
	Total	Male	Female	Total	Male	Female
1993	291	291	58	27	177	27
1994	232	232	40	15	147	15
1995	286	286	41	0	63	—
1996	290	290	44	0	64	—
1997	365	316	49	77	77	—
1998	580	499	81	96	96	—

자료 : 수원보훈지청

## 20. 국가보훈대상자 자녀취학

단위 : 명

연 별	합 계 Grand Total				국가유공자 Patriots and veterans			
	계	중학교	고 교	대 학	계	중학교	고 교	대 학
	Total	Middle school	High school	University	Total	Middle school	High school	University
1993	413	31	28	354	9	—	—	9
1994	373	41	32	300	1	—	—	1
1995	50	16	15	19	1	—	—	1
1996	50	9	16	25	—	—	—	—
1997	111	25	18	68	8	—	—	8
1998	504	23	30	451	10	—	—	10

자료 : 수원보훈지청

# VOCATIONAL COUNSELING OF PATRIOTS AND VETERANS

Unit : Person

유족 Survivors patriots & veterans			기타대상자 Others			Year
계	남	여	계	남	여	
Total	Male	Female	Total	Male	Female	
133	106	27	12	8	4	1993
105	82	23	5	3	2	1994
127	117	10	137	106	31	1995
126	115	11	144	111	33	1996
161	146	15	127	93	34	1997
276	230	46	208	173	35	1998

Source : Suwon Patriots and Veterans District Office

## EDUCATIONAL BENEFITS FOR CHILDREN OF PATRIOTS AND VETERANS

Unit : Establishment, Person

배우자 Spouses				자녀 Minor children				Year
계	중학교	고 교	대 학	계	중학교	고 교	대 학	
Total	Middle school	High school	University	Total	Middle school	High school	University	
1	—	—	1	403	31	28	344	1993
1	—	—	1	371	41	32	298	1994
—	—	—	—	49	16	15	18	1995
—	—	—	—	50	9	16	25	1996
—	—	—	—	103	25	18	60	1997
—	—	—	—	494	23	30	441	1998

Source : Suwon Patriots and Veterans District Office

## 21. 사 회 복 지 시 설

단위 : 개소, 명

연 별 읍면동별	합 계 Total		아 동 복 지 시 설 Child welfare institutions	
	시 설 수 No. of institutions	수 용 인 원 No. of residents	시 설 수 No. of institutions	수용인원 No. of residents
1992	4	389	1	69
1993	6	546	1	71
1994	6	566	1	65
1995	5	401	1	72
1996	5	324	1	62
1997	6	433	1	62
1998	6	485	1	70

자료 : 복지과

단위 : 개소, 명

연 별 읍면동별	여 성 복 지 시 설 For women		정신질환자 요양시설 For the mentally retarded	
	시 설 수 No. of institutions	수 용 인 원 No. of residents	시 설 수 No. of institutions	수용인원 No. of residents
1992	2	26	1	294
1993	—	—	1	243
1994	—	—	1	235
1995	—	—	1	230
1996	—	—	1	161
1997	—	—	1	258
1998	—	—	1	270

# SOCIAL WELFARE FACILITIES

Unit : Establishment, Person

노 인 복 지 시 설 Welfare institutions for the aged		장 애 인 복 지 시 설 For the handicapped		Year
시 설 수 No. of institutions	수용인원 No. of residents	시 설 수 No. of institutions	수용인원 No. of residents	
—	—	—	—	1992
1	3	2	35	1993
1	24	2	48	1994
1	35	2	64	1995
1	38	2	63	1996
2	43	2	70	1997
2	72	2	73	1998

Unit : Establishment, Person

부 랑 인 시 설 For homeless people		기 타 Others		Year
시 설 수 No. of institutions	수용인원 No. of residents	시 설 수 No. of institutions	수용인원 No. of residents	
—	—	—	—	1992
—	—	1	194	1993
—	—	1	194	1994
—	—	—	—	1995
—	—	—	—	1996
—	—	—	—	1997
—	—	—	—	1998

## 22. 경 로 당(노인정)

단위 : 개소, 명

연 별 읍면동별	합 계		Total
	개 소		이 용 인 원
	Number of establishments		Persons
1994	175		6,624
1995	199		7,295
1996	210		8,552
1997	255		10,774
1998	271		14,377
기흥읍	27		3,291
수지읍	32		3,013
포곡면	22		666
모현면	19		1,830
구성면	19		667
남사면	24		509
이동면	20		841
원삼면	21		585
백암면	19		748
양지면	21		548
중앙동	13		546
역삼동	8		296
유림동	10		413
동부동	16		424

자료 : 복지과

# SENIOR CITIZEN CENTERS

Unit : Establishment, Person

공 립(도,시군) Public		사 립 Private		Year & Ub·Myon·Dong
개 소	이 용 인 원	개 소	이 용 인 원	
No. of establishments	Persons	Places	Persons	
...	...	...	...	1994
...	...	...	...	1995
...	...	...	...	1996
...	...	...	...	1997
9	316	262	14,061	1998
1	27	26	3,264	Kihung-Ub
1	22	31	2,991	Suji-Ub
1	33	21	633	Pogok-Myon
1	41	18	1,789	Mohyon-Myon
—	—	19	667	Kusong-Myon
4	82	20	427	Namsa-Myon
—	—	20	841	Idong-Myon
1	111	20	474	Wonsam-Myon
—	—	19	748	Baegam-Myon
—	—	21	548	Yangji-Myon
—	—	13	546	Chungang-Dong
—	—	8	296	Yoksam-Dong
—	—	10	413	Yurim-Dong
—	—	16	424	Dongbu-Dong



## 23. 노 인 복 지 시 설 수 용

단위 : 개소, 명

연 별	합 계 Total				양로시설 Homes for the aged			
	시설수	입소자	퇴소자	연말현재 재소자	시설수	입소자	퇴소자	연말현재 재소자
읍면동별	No.of instit	Admi- ssions	Dischar- ges	No. of residents as of year-end	No.of instit	Admi- ssions	Dischar- ges	No. of residents as of year-end
1996	1	4	2	38	1	4	2	38
1997	2	16	11	43	1	16	11	43
1998	2	38	9	72	1	13	8	48
기흥읍	—	—	—	—	—	—	—	—
수지읍	—	—	—	—	—	—	—	—
포곡면	1	25	1	24	—	—	—	—
모현면	—	—	—	—	—	—	—	—
구성면	—	—	—	—	—	—	—	—
남사면	—	—	—	—	—	—	—	—
이동면	—	—	—	—	—	—	—	—
원삼면	—	—	—	—	—	—	—	—
백암면	1	13	8	48	1	13	8	48
양지면	—	—	—	—	—	—	—	—
중앙동	—	—	—	—	—	—	—	—
역삼동	—	—	—	—	—	—	—	—
유림동	—	—	—	—	—	—	—	—
동부동	—	—	—	—	—	—	—	—

# TATUS OF WELFARE INSTITUTIONS FOR THE AGE

Unit : Establishment, Person

노인요양시설 Nursing homes for the aged				실비및유료시설 Commercial nursing homes				Year & Ub-Myon-Dong
시설수	입소자	퇴소자	연말현재 재소자	시설수	입소자	퇴소자	연말현재 재소자	
No.of instit	Admi- ssions	Dischar ges	No. of residents as of year-end	No.of instit	Admi- ssions	Dischar ges	No. of residents as of year-end	
—	—	—	—	—	—	—	—	1996
—	—	—	—	—	—	—	—	1997
—	—	—	—	1	25	1	24	1998
—	—	—	—	—	—	—	—	Kihung-Ub
—	—	—	—	—	—	—	—	Suji-Ub
—	—	—	—	1	25	1	24	Pogok-Myon
—	—	—	—	—	—	—	—	Mohyon-Myon
—	—	—	—	—	—	—	—	Kusong-Myon
—	—	—	—	—	—	—	—	Namsa-Myon
—	—	—	—	—	—	—	—	Idong-Myon
—	—	—	—	—	—	—	—	Wonsam-Myon
—	—	—	—	—	—	—	—	Baegam-Myon
—	—	—	—	—	—	—	—	Yangji-Myon
—	—	—	—	—	—	—	—	Chungang-Dong
—	—	—	—	—	—	—	—	Yoksam-Dong
—	—	—	—	—	—	—	—	Yurim-Dong
—	—	—	—	—	—	—	—	Dongbu-Dong

## 24. 생활 보호 대상 실적

단위 : 명

연 별 읍면동별	저 소 득 주 민 수 Number of beneficiaries							
	합 계 Total		거택보호 Home care		자활보호 Self-support care		시설보호 Institutional care	
	가 구 1) House	인 원 2) Persons	가 구 House	인 원 Persons	가 구 House	인 원 Persons	시설수 No.	대상자 Persons
	holds	Persons	holds	Persons	holds	Persons	of instit	Persons
1993	1,391	3,601	824	1,419	564	1,840	3	342
1994	1,089	2,373	692	1,007	391	967	6	399
1995	1,211	2,952	697	1,068	507	1,361	7	523
1996	996	1,972	666	914	325	740	5	318
1997	986	2,018	677	944	309	654	5	420
1998	1,047	1,573	776	1,044	271	529	—	—
기흥읍	154	273	90	133	64	140	—	—
수지읍	68	101	55	73	13	28	—	—
포곡면	76	112	63	87	13	25	—	—
모현면	81	122	65	84	16	38	—	—
구성면	88	151	50	70	38	81	—	—
남사면	75	101	60	76	15	25	—	—
이동면	86	149	65	94	21	55	—	—
원삼면	50	17	38	12	12	5	—	—
백암면	87	133	74	108	13	25	—	—
양지면	80	135	66	104	14	31	—	—
중앙동	71	105	58	86	13	19	—	—
역삼동	55	78	42	56	13	22	—	—
유림동	37	79	23	52	14	27	—	—
동부동	39	17	27	9	12	8	—	—

주1) 가구는 시설보호의 시설수 제외.

주2) 인원은 시설보호의 대상자 포함

주3) 취업실태에는 거택보호와 자활보호만 포함

자료 : 복지과

# WELFARE RECIPIENTS

Unit : Person

취업실태 3) Occupation						Year & Ub-Myon-Dong
계	영세자영업 및농수산업 Small business agriculture	상시고용 Full-time	임시 및 일일고용 Part-time or temporary	미취업 Unemployed	비경제 활동인구 Not economically active	
Total	fishery	job	jobs			
...	...	...	...	...	...	1993
...	...	...	...	...	...	1994
...	...	...	...	...	...	1995
1,559	44	74	219	415	807	1996
1,598	48	47	127	—	786	1997
1,573	50	27	126	378	992	1998
274	7	2	31	56	178	Kihung-Ub
95	—	5	7	27	56	Suji-Ub
113	—	—	4	24	85	Pogok-Myon
132	—	1	1	36	94	Mohyon-Myon
137	3	5	10	34	85	Kusong-Myon
106	3	3	1	30	69	Namsa-Myon
143	10	9	9	33	82	Idong-Myon
74	1	—	5	24	44	Wonsam-Myon
99	12	—	9	26	52	Baegam-Myon
149	12	1	16	34	86	Yangji-Myon
88	—	—	4	26	58	Chungang-Dong
68	1	—	12	12	43	Yoksam-Dong
50	1	1	9	8	31	Yurim-Dong
45	—	—	8	8	29	Dongbu-Dong

Source : Division of Welfare

## 25. 여성상담실시

단위 : 개소, 명

연 별	상담소수 No. of Consultation center			상 담 원  No. of Consultants	상담자수  No. of Consultations	선도귀가  No.of returning home after counseling
	계  Total	여성복지 상담소 Women's Consultation Center	간이여성 복지상담소 Drop-in Women's Consultation Center			
1994	1	1	1	1	462	4
1995	1	1	—	1	306	—
1996	1	1	—	1	530	—
1997	1	1	—	1	457	—
1998	1	1	—	1	227	—

자료 : 복지과

# COUNSELING PROGRAMS FOR WOMEN

Unit : Institution, Person

상 담 자 조 치 결 과						Year
No. of action taken						
시설입소	생계보조	직업알선	치료의뢰	교 육 및 조언	기 타	
Admission to welfare facilities	Living assistance	Vocational guidance	Guide for medical treatment	Counseling and training	Others	
—	—	—	—	458	—	1994
—	—	43	—	263	—	1995
—	—	47	—	483	—	1996
—	—	29	—	428	—	1997
—	—	—	—	227	—	1998

## 26. 소년소녀가장세대

단위: 명

연 별 읍면동별	합 계 Total	세 대 주 Heads of Household	주 거 형 태 Type of residence						세 대 원 Household members
			자 가 Owned	전 세 Annual rent	월 세 Monthly rent	친 지 맥 Relative's	영 구 임 대 Permanent rental house	기 타 Other	
1994	43	23	...	...	...	...	...	...	20
1995	55	30	...	...	...	...	...	...	25
1996	90	52	...	...	...	...	...	...	38
1997	95	56	2	2	2	50	—	—	39
1998	62	44	6	5	7	26	—	—	18
기흥읍	13	9	1	1	3	4	—	—	4
수지읍	7	4	—	1	—	3	—	—	3
포곡면	5	4	1	—	—	3	—	—	1
모현면	1	1	—	—	—	1	—	—	0
구성면	6	5	1	—	1	3	—	—	1
남사면	1	1	—	—	—	1	—	—	0
이동면	—	—	—	—	—	—	—	—	—
원삼면	—	—	—	—	—	—	—	—	—
백암면	8	5	3	—	—	2	—	—	3
양지면	—	—	—	—	—	—	—	—	—
중앙동	5	4	—	—	1	3	—	—	1
역삼동	5	3	—	1	—	2	—	—	2
유림동	7	4	—	1	2	1	—	—	3
동부동	4	4	—	1	—	3	—	—	—

자료: 복지과

# NUMBER OF FAMILIES HEADED BY CHILDREN

Unit : Person

재 학 별 School attendance							Year & Ub·Myon·Dong
소계	미 취 학	초등학교	중 학교	고등학교	전문대이상	기 타 (미재학등)	
Total	Preschools	Elementary schools	Middle schools	High schools	Junior college and over	Others	
43	1	9	8	11	—	14	1994
55	1	10	15	12	—	17	1995
90	1	15	33	18	—	23	1996
95	1	20	23	21	—	30	1997
62	—	13	22	23	—	4	1998
13	—	2	7	4	—	—	Kihung-Ub
7	—	2	1	1	—	3	Suji-Ub
5	—	—	2	3	—	—	Pogok-Myon
1	—	—	1	—	—	—	Mohyon-Myon
6	—	1	3	2	—	—	Kusong-Myon
1	—	1	—	—	—	—	Namsa-Myon
—	—	—	—	—	—	—	Idong-Myon
—	—	—	—	—	—	—	Wonsam-Myon
8	—	1	4	2	—	1	Baegam-Myon
—	—	—	—	—	—	—	Yangji-Myon
5	—	2	—	3	—	—	Chungang-Dong
5	—	—	1	4	—	—	Yoksam-Dong
7	—	4	2	1	—	—	Yurim-Dong
4	—	—	1	3	—	—	Dongbu-Dong



## 27. 아동 복지 시설 수용

단위 : 개소, 명

연 별	합 계 Total				시설수 No. of instit
	시설수 No. of instit	입소자 Admiss- ions	퇴소자 Dis- charges	연말현재재소자 No.of residents as of year-end	
1997	1	2	1	62	-
1998	1	9	4	70	-

자료 : 복지과

단위 : 개소, 명

연 별	instit. for children		직업보도시설		Inst. for
	퇴소자 Dis- charges	연말현재재소자 No.of residents as of year-end	시설수 No. of instit	입소자 Admiss- ions	퇴소자 Dis- charges
1997	1	62	-	-	-
1998	4	70	-	-	-

# STATUS OF CHILD WELFARE INSTITUTIONS

Unit : Establishment, Person

영아시설 instit. for infants			육아시설		Year
입소자 Admiss- ions	퇴소자 Dis- charges	연말현재 재소자 No.of residents as of year-end	시설수 No. of instit	입소자 Admiss- ions	
—	—	—	1	2	1997
—	—	—	1	9	1998

Unit : Establishment, Person

vocational guidance	기 타 Others				Year
연말현재 재소자 No.of residents as of year-end	시설수 No. of instit	입소자 Admiss- ions	퇴소자 Dis- charges	연말현재 재소자 No.of residents as of year-end	
—	—	—	—	—	1997
—	—	—	—	—	1998

## 28. 장애인복지시설수용

단위 : 개소, 명

연 별 읍면동별	시설수 No. of instit	입 소 자 Admissions		퇴 소 자 Discharges	
		위탁자 Guardians	무연고자 No Relatives	무연고자인도 Released to relatives	취 업 Employed
1997	2	5	10	5	—
1998	2	1	6	1	0

자료 : 복지과

단위 : 개소, 명

연 별 읍면동별	연말현재수용인원 No.of Residents as of year-end				
	연 령 별 Age				
	18세 미만 Under 18years			18세 이상 Over 18 year	
	여 Female	남 Male	여 Female	남 Male	여 Female
1997	35	33	31	2	5
1998	37	34	34	2	3

# STATUS OF INSTITUTIONS FOR THE HANDICAPPED

Unit : Establishment, Person

퇴 소 자 Discharges			성 별 Sex		Year
전 원 Disch- arged	사 망 Death	기 타 Others	계 Total	남 Male	
—	2	—	70	35	1997
2	2	0	73	36	1998

Unit : Establishment, Person

장 애 종 별 Disability					Year
지 체 Crippling condition	시 각 Visual handi- cap	청각언어 Speech & hearing	정신지체 Mental retardation	기 타 Others	
8	—	—	62	—	1997
61	0	0	0	12	1998

## 29. 가 정 의 레 업 소

단위 : 개소

연 별 읍면동별	혼 인 예 식 장
	Wedding halls
1994	8
1995	8
1996	15
1997	17
1998	14
기흥읍	3
수지읍	2
포곡면	—
모현면	—
구성면	1
남사면	—
이동면	1
원삼면	—
백암면	—
양지면	1
중앙동	5
역삼동	1
유림동	—
동부동	—

자료 : 복지과

# NUMBER OF RITUAL-RELATED BUSINESSES

Unit : Places

혼인상담소	장례식장	Year & Ub-Myon-Dong
Marriage Consultation Centers	Additional funeral services	
—	1	1994
—	1	1995
—	1	1996
—	1	1997
2	1	1998
1	—	Kihung-Ub
—	—	Suji-Ub
—	—	Pogok-Myon
—	—	Mohyon-Myon
—	—	Kusong-Myon
—	—	Namsa-Myon
—	—	Idong-Myon
—	—	Wonsam-Myon
—	—	Baegam-Myon
—	1	Yangji-Myon
—	—	Chungang-Dong
1	—	Yoksam-Dong
—	—	Yurim-Dong
—	—	Dongbu-Dong
—	—	

### 30. 장애인 등록 현황

단위:명

연별 읍면동별	장 애 유 형					
	Type of Disability					
	계 Total	지체 Phisically	시각 Visually	청각 Hearing	언어 Speech	정신지체 Mentally
1998	2,844	2,127	156	250	—	311
기흥읍	484	362	19	48	—	55
수지읍	524	371	26	58	—	69
포곡면	238	180	19	17	—	22
모현면	214	156	25	16	—	17
구성면	185	137	8	18	—	22
남사면	92	70	7	7	—	8
이동면	145	107	7	18	—	13
원삼면	99	68	5	10	—	16
백암면	155	102	6	21	—	26
양지면	182	145	5	9	—	23
중앙동	157	134	8	10	—	5
역삼동	117	92	8	4	—	13
유림동	141	115	5	9	—	12
동부동	111	88	8	5	—	10

주) 언어장애는 청각장애에 포함됨.

자료 : 복지과

## Registered disabled Persons At Health Centers

장 애 등 급 Type of disabled grade						Year & Ub·Myon·Dong
1급 1st. grade	2급 2nd. grade	3급 3rd. grade	4급 4th. grade	5급 5th. grade	6급 6th. grade	
435	565	651	520	370	303	1998
42	102	116	86	64	73	Kihung-Ub
76	109	114	117	58	50	Suji-Ub
57	45	49	35	25	27	Pogok-Myon
43	32	47	46	35	12	Mohyon-Myon
18	32	55	34	26	20	Kusong-Myon
10	20	18	22	12	10	Namsa-Myon
20	28	33	23	21	20	Idong-Myon
10	24	24	15	8	18	Wonsam-Myon
29	40	38	17	21	10	Baegam-Myon
60	41	39	19	18	5	Yangji-Myon
18	38	36	24	26	15	Chungang-Dong
17	16	26	30	21	7	Yoksam-Dong
15	18	34	27	24	23	Yurim-Dong
20	20	22	25	11	13	Dongbu-Dong

Source : Division of Welfare



### 31. 묘지 및 납골시설

단위 : 개소, 천 m²

연 별	매 장					
	계 Total				공설묘지	
	개소 수	면 적 Area		분묘설치 가능기수	개소 수	면 적 Area
		총면적	점 유 면 적	No. of graves to be placed		총면적
	Sites	Total	Net		Sites	Total
1995	34	3,034	427	21	30	923
1996	36	2,988	1,356	517	32	875
1997	35	3,222	1,361	8,402	31	1,108
1998	35	3,199	1,414	7,174	31	1,057

자료 : 복지과

단위 : 개소, 천 m²

연 별	화 장 장 Crematories					
	계 Total		공 설 Public		사 설 Private	
	개소 수	화로수	개소 수	화로수	개소 수	화로수
	Sites	Brazier	Sites	Brazier	Sites	Brazier
1995	—	—	—	—	—	—
1996	—	—	—	—	—	—
1997	—	—	—	—	—	—
1998	—	—	—	—	—	—

# CEMETERIES AND FUNERAL CRYPTS

Unit : Number, 1000㎡

Cmt. Number, 1999-00

Burial						Year
Public cemetery		사설묘지 Private cemetery				
	분묘설치 가능기수	개소 수	면 적 Area		분묘설치 가능기수	
점 유 면 적 Net	No. of graves to be	Sites	총면적 Total	점 유 면 적 Net	No. of graves to be placed	
396	12	4	2,112	31	9	1995
466	318	4	2,114	890	199	1996
470	4,611	4	2,114	891	3,791	1997
451	4,516	4	2,113	966	2,658	1998

Unit : Number, 1000㎡

묘골당 Cemeteries						Year
개소수			총봉안능력(기)			
Total			Total capacity			
소계	공설	사설	소계	공설	사설	
Total	Public	Private	Total	Public	Private	
-	-	-	-	-	-	1995
-	-	-	-	-	-	1996
-	-	-	-	-	-	1997
-	-	-	-	-	-	1998

# X III. 환 경

## 1. 환경오염물질 배출시설

단위 : 개소

연 별 읍면동별	대 기 (가스·먼지·매연 및 악취)      Air pollution					
	계	1종	2종	3종	4종	5종
	Total	Class 1	Class 2	Class 3	Class 4	Class 5
1993	311	4	12	10	52	233
1994	317	4	10	12	51	240
1995	335	4	10	12	52	257
1996	371	3	10	12	52	294
1997	399	3	9	11	49	327
1998	419	4	8	13	56	338
기흥읍	74	—	1	1	11	61
수지읍	26	2	1	1	2	20
포곡면	25	—	1	1	4	19
모현면	37	1	—	—	4	32
구성면	64	1	2	3	11	47
남사면	32	—	—	—	5	27
이동면	36	—	1	4	7	24
원삼면	4	—	—	—	—	4
백암면	18	—	—	1	2	15
양지면	29	—	—	—	2	27
중앙동	24	—	—	—	4	20
역삼동	10	—	—	—	—	10
유림동	32	—	2	2	3	25
동부동	8	—	—	—	1	7

자료 : 환경과

# ENVIRONMENT

## ENVIRONMENTAL POLLUTION CONTROL FACILITIES

Unit : Places

수 질 (폐수) Water pollution						소음 및 진동	Year & Ub·Myon·Dong
계	1종	2종	3종	4종	5종	Noise and vibration	
Total	Class 1	Class 2	Class 3	Class 4	Class 5		
227	2	4	4	33	184	376	1993
251	2	7	7	19	216	412	1994
291	2	7	9	21	252	17	1995
376	3	7	7	21	338	504	1996
429	2	8	7	18	394	515	1997
557	3	6	11	19	518	580	1998
104	1	1	4	8	90	86	Kihung-Ub
60	—	—	3	1	56	20	Suji-Ub
33	—	1	—	—	32	55	Pogok-Myon
36	1	—	—	—	35	64	Mohyon-Myon
92	—	1	1	3	87	62	Kusong-Myon
20	—	—	—	—	20	45	Namsa-Myon
45	1	1	2	—	41	80	Idong-Myon
12	—	—	—	1	11	17	Wonsam-Myon
31	—	—	—	—	31	32	Baegam-Myon
32	—	—	—	2	30	40	Yangji-Myon
28	—	—	—	—	28	3	Chungang-Dong
17	—	—	—	—	17	8	Yoksam-Dong
32	—	2	1	3	26	59	Yurim-Dong
15	—	—	—	1	14	9	Dongbu-Dong

## 2. 환경오염배출시설단속 및 행정조치

단위 : 개소, 건

연 별 읍면동별	배출업소	단속업소	위반업소	행 정 처 분 내 역	
	Number of establishments	Number of inspections	Number of violations	경 고 Warnings	개선명령 Orders to improve and repair
1993	934	1,607	77	5	40
1994	980	1,658	42	1	41
1995	643	497	45	3	29
1996	1,251	874	13	1	11
1997	1,343	954	29	6	15
1998	1,556	901	29	1	11
기흥읍	269	122	1	—	—
수지읍	109	78	—	—	—
포곡면	110	69	4	—	4
모현면	133	105	6	1	1
구성면	212	99	2	—	2
남사면	98	58	4	—	1
이동면	162	88	2	—	1
원삼면	34	21	1	—	—
백암면	82	38	3	—	1
양지면	102	93	3	—	1
중앙동	55	36	—	—	—
역삼동	35	21	—	—	—
유림동	123	49	2	—	—
동부동	32	24	1	—	—

자료 : 환경과

# ENVIRONMENTAL POLLUTION FACILITY & ADMINISTRATIVE CONTROLS

Unit : Places, Cases

Controls					고발(병행) Accusation	Year & Ub·Myon·Dong
조업정지 Temporary suspensions	이전명령 Transfers	허가취소 License revoked	폐쇄명령 Closure	기 타 Others		
7	—	—	13	12	15	1993
—	—	—	—	—	15	1994
5	—	—	8	—	15	1995
1	—	—	—	—	2	1996
3	—	—	1	2	3	1997
2	—	—	14	1	15	1998
1	—	—	—	—	1	Kihung-Ub
—	—	—	—	—	—	Suji-Ub
—	—	—	—	—	3	Pogok-Myon
—	—	—	7	—	2	Mohyon-Myon
—	—	—	—	—	—	Kusong-Myon
—	—	—	1	—	1	Namsa-Myon
—	—	—	1	—	1	Idong-Myon
—	—	—	1	—	—	Wonsam-Myon
1	—	—	1	1	2	Baegam-Myon
—	—	—	2	—	2	Yangji-Myon
—	—	—	—	—	—	Chungang-Dong
—	—	—	—	—	—	Yoksam-Dong
—	—	—	1	—	2	Yurim-Dong
—	—	—	—	—	1	Dongbu-Dong

Source : Division of Environment

### 3. 쓰레기 수거

단위 : km<sup>2</sup>, 명, 톤, 대

연 별	행정구역(A)		청소구역(B)		수거지	배출량
	Administration area		Cleaning work		인구율(B/A)	(C)(톤/일)
	면 적 Area	인 구 Population	면 적 Area	인 구 Population	Ratio of popu- lation within areas served	Total amount of discharge
1994	592	209,682	592	209,682	100.0	271.0
1995	592	244,763	592	244,763	100.0	251.0
1996	592	272,177	592	272,177	100.0	273.0
1997	592	302,564	592	302,564	100.0	242.2
1998	592	320,166	592	320,166	100.0	267.0

자료 : 환경과

단위 : km<sup>2</sup>, 명, 톤, 대

연 별	지방자치단체 Local Government				대행업체	
	인 원	장 비 Equipment			인 원	장 비
		차 량	손수레	중장비		차 량
	Laborers	Motor cars	Hand cars	Equipment	Laborers	Motor cars
1994	191	52	46	2	—	—
1995	214	56	46	4	56	25
1996	267	53	33	7	56	25
1997	266	55	34	7	56	26
1998	262	55	45	8	45	24

# GARBAGE DISPOSAL

Unit : km<sup>2</sup>, Person, Ton, Each

처리량 (D)(톤/일) Amount of disposal of garbage	수거율 (D/C) (%) Ratio of gar- bage disposal	수거처리 Type garbage disposal					Year
		계 Total	매립 Recla- mation	소각 Burning	재활용 Recy- cling	기 타 Other	
271.0	100.0	271.0	214.0	20.0	37.0	—	1994
251.0	100.0	251.0	184.0	—	67.0	—	1995
273.0	100.0	273.0	200.0	2.0	71.0	—	1996
242.2	100.0	242.2	167.7	1.8	72.7	—	1997
267.0	100.0	267.1	162.7	3.3	101.1	—	1998

Unit : km<sup>2</sup>, Person, Ton, Each

Agency		자가처리업소 Self Treatment Office				Year
Equipment		인 원	장 비 Equipment			
손수레 Hand cars	중장비 Equipment		차 량 Motor cars	손수레 Hand cars	중장비 Equipment	
—	—	—	—	—	—	1994
—	2	—	—	—	—	1995
—	2	—	—	—	—	1996
—	3	—	—	—	—	1997
—	1	—	—	—	—	1998



#### 4. 생활폐기물 매립지

연 별	개 소	면 적(m²)	매 립 고(m) (평균)
	Number	Area	Landfill height
1994	3	17,489	3.0
1995	3	26,650	3.0
1996	1	37,074	11.1
1997	1	81,000	20.0
1998	1	81,785	5.0

# LANDFILL OF GENERAL WASTE

총매립용량(m³) Total landfill capacity	기 매 립 량(m³) Current landfill capacity	잔여매립가능량(m³) Future landfill capacity	Year
34,313	26,753	7,560	1994
48,700	29,350	19,350	1995
413,500	45,109	368,391	1996
1,435,000	105,276	1,329,724	1997
1,435,000	194,630	1,240,370	1998

## 5. 분 뇨 수 거

단위 : 호, 명

연 별	행 정 구 역		분뇨발생(수거지)인구			수거지인구율 (B/A)(%)  Ratio of Population within areas served	분뇨발생량(kl/일)	
	Adminstrative-area		Population within areas served				Exhaust quantity	
	세 대	인 구(A)	계(B)	수거식	수세식		계 (C)	수거분뇨
	Household	Population	Total	Non-flush	Flush toilet		Total	Collected waste
1993	59,623	191,629	191,626	57,000	134,626	100	113	57
1994	66,962	209,682	209,682	61,319	148,363	100	117	63
1995	79,896	244,763	244,763	63,000	181,763	100	117	63
1996	92,658	272,177	272,177	54,435	217,742	100	189	54
1997	102,920	302,564	302,564	53,275	249,289	100	220	52
1998	105,184	320,166	320,166	52,122	268,044	100	226	52

자료 : 환경과

연 별	지 방 자 치 단 체 Local governments				대 행 업 체 Private agencies			
	차 량 Vehicles			종사자  Laborers	차 량 Vehicles			종사자  Laborers
	계	4.5톤이상	4.5톤미만		계	4.5톤이상	4.5톤미만	
	Total	Over 4.5t	Less than 4.5t		Total	Over 4.5t	Less than 4.5t	
1993	-	-	-	-	14	10	4	16
1994	-	-	-	-	10	5	5	15
1995	-	-	-	-	14	10	4	16
1996	-	-	-	-	11	8	3	19
1997	-	-	-	-	13	10	3	24
1998	-	-	-	-	<b>24</b>	<b>19</b>	<b>5</b>	<b>27</b>

자료 : 환경과

# HUMAN WASTE DISPOSAL

분뇨 발생량	수거처리분뇨발생량				처 리 율 (D/C)(%)	수거장비,인력총계				Year
	Treatment of collection					Collection & laborers				
	계 (D)  Total	위생 처리장 sanitation Treatment	분 뇨 저장탱크 Storage tank	기 타 Others		차 량 Vehicles		종사자 Labo- rers		
계 Total					4.5톤 이상 4.5t ~	4.5톤 미만 ~ 4.5t				
정화조 오니 Flushed waste										
56	113	40	-	73	100	14	10	4	16	1993
54	117	100	-	17	100	10	5	5	15	1994
54	117	78	-	39	100	14	10	4	16	1995
135	130	130	-	-	69	11	8	3	19	1996
168	130	130	-	-	59	13	10	3	24	1997
174	226	130	-	96	100	24	19	5	27	1998

분뇨종말처리장		공 중 화 장 실								Year
Treatment plants		Lavatories								
개소수 Number  of plants	처리용량 (㎥/일)  Capacity	계 Total		시가지 Town		공원 Park		관광지 Tourist		
		수거식  Non-  flush	수세식  Flush	수거식  Non-  flush	수세식  Flush	수거식  Non-  flush	수세식  Flush	수거식  Non-  flush	수세식  Flush	
1	40	...	...	...	...	...	...	...	...	1993
1	100	...	...	...	...	...	...	...	...	1994
1	40	...	...	...	...	...	...	...	...	1995
2	130	...	...	...	...	...	...	...	...	1996
2	130	1	57	1	2	-	-	-	55	1997
2	130	1	57	1	2	-	-	-	55	1998

## 6. 하수처리장 및 처리실적

연별 처리장별	처리방법 Method of Treatment	사업기간 Period of Operation	사업비 Cost of Operation (million won)	처리장 부지면적(㎡) (1,000ton/tear)
1998	표준활성슬러지법	92.8.30	36,287	64,665

자료 : 환경사업소

연별 처리장별	처리량(천톤/일)			
	계 Total	물리적 Physical	생물학적 Biological	고도 Higher Technology
1998	44.9	—	44.9	—

# PERFORMANCE OF SEWAGE TREATMENT PLANTS

시설용량(천톤/일) Capacity(1,000ton/day)				Year & Place of Treatment
계 Total	물리적 Physical	생물학적 Biological	고도 Higher Technology	
36	—	36	—	1998

처리수질(BOD) Quality of water(BOD)		오니발생량 (천톤) Amount of Sludge (1,000ton)	처리비용 (백만원) Treatment cost (million won)	Year & Place of Treatment
유입 Inflow	방류 Discharge			
261.6	13.8	10.9	2,871	1998

# X IV. 교육 및 문화

## 1. 학교총개황

단위 : 명, 개

연 별 교육과정별	학교수 Schools	학급및 학과수 Classes & Department	보 통 교실수 Classrooms	학 생 수 Students		
				계 Total	남 Male	여 Female
1993.4.1	106	1,091	1,450	69,615	...	...
1994.4.1	108	1,121	1,335	75,025	...	...
1995.4.1	114	1,217	1,513	74,068	...	...
1996.4.1	129	1,327	2,384	80,305	46,840	33,465
1997.4.1	141	1,457	1,720	95,377	57,836	37,541
1998.4.1	142	1,572	1,421	127,004	81,217	45,787
1999.4.1	139	1,579	1,467	107,683	62,457	45,226
유 치 원	60	151	179	5,039	2,425	2,614
초 등 학 교	33 (3)	809	852	32,586	16,813	15,773
중학교(국공립)	10	175	181	7,726	3,374	4,352
중학교(사 립)	4	68	87	3,212	2,248	964
일반계고등학교 (국공립)	2	62	62	3,175	1,163	2,012
일반계고등학교 (사립)	2	58	58	2,930	2,081	849
실업계고등학교 (국공립)	2	18	18	752	420	332
실업계고등학교 (사립)	1	30	30	1,549	439	1,110
전 문 대 학	1	17	...	3,653	2,197	1,456
대 학 (교)	8	68	...	43,103	28,019	15,084
대 학 원	16	123	...	3,958	3,278	680

주) 괄호안의 숫자는 분교수임.

자료 : 경기도교육청 「경기교육통계연보」, 용인교육청, 관내대학교, 대학원

# EDUCATION AND CULTURE SUMMARY OF SCHOOLS

Unit : Each, Person

교 직 원 수 Teachers and educational staffs							Year
계	교 원 수 Teachers			사무직원수 Clerical staffs			
	계	남	여	계	남	여	
Total	Total	Male	Female	Total	Male	Female	
3,186	2,129	1,396	733	1,057	845	212	1993.4.1
3,486	2,386	1,533	853	1,100	844	256	1994.4.1
3,488	2,601	1,612	989	887	671	216	1995.4.1
3,666	2,723	1,739	984	943	686	257	1996.4.1
3,909	2,904	1,761	1,143	1,005	699	306	1997.4.1
4,277	3,047	1,811	1,236	1,230	925	305	1998.4.1
4,292	3,045	1,803	1,238	1,247	938	309	1999.4.1
232	186	—	186	46	17	29	Kindergarten
1,129	971	342	629	158	103	55	Elementary school
351	314	139	175	37	27	10	Middle school (National, Public)
136	119	91	24	17	13	4	Middle school (Private)
139	129	91	38	10	8	2	General high school (National, Public)
131	120	89	31	11	7	4	General high school (Private)
50	42	32	10	8	7	1	Vocational high school (National, Public)
62	57	44	13	5	4	1	Vocational high school (Private)
104	74	63	11	30	26	4	Junior college
1,900	996	875	121	904	709	195	College & University
58	37	37	—	21	17	4	Graduate School

Source : Kyonggi Province Office of Education, etc



## 2. 유 치 원

단위 : 개, 명

연 별	원 수 Number of Kinder- gartens	학급수 Classes	원 아 수 Students			교 원 수 1) Teachers			사무직원
			계 Total	남 Male	여 Female	계 Total	남 Male	여 Female	계 Total
1993.4.1	44	75	2,145	1,050	1,095	90	2	88	19
1994.4.1	47	82	2,295	1,184	1,111	110	7	103	19
1995.4.1	49	88	2,945	1,133	1,812	112	8	104	8
1996.4.1	57	115	3,463	1,803	1,660	156	9	147	47
1997.4.1	59	125	3,705	1,893	1,812	171	8	163	56
1998.4.1	58	132	3,353	1,717	1,636	176	8	168	44
1999.4.1	60	151	4,589	2,425	2,614	186	—	186	46

주1) : 전임강사 포함

자료 : 경기도교육청 「경기교육통계연보」, 용인교육청

# KINDERGARTENS

Unit : Each, Person

Clerical staffs		재취원 자수 Child re-admitted			수료자수 Child completed			보통 교실 Class- rooms	Year
남 Male	여 Female	계 Total	남 Male	여 Female	계 Total	남 Male	여 Female		
10	9	2,145	1,050	1,095	1,917	945	972	75	1993.4.1
9	10	571	284	287	1,823	900	923	82	1994.4.1
8	—	1,113	542	571	1,178	563	615	88	1995.4.1
24	23	1,139	569	570	2,817	1,468	1,349	115	1996.4.1
28	28	1,832	943	889	3,060	1,560	1,500	125	1997.4.1
20	24	681	336	345	2,915	1,494	1,421	132	1998.4.1
17	29	1,502	790	712	2,790	1,475	1,315	179	1999.4.1

Source : Kyonggi Province Office of Education

### 3. 초 등 학 교

단위 : 개, 명, 천명

연 별 읍면동별	학 교 수		학급수	학 생 수			교 원 수		
	Schools			Students			Teachers		
	본 교 School	분 교 Branch		계 Total	남 Male	여 Female	계 Total	남 Male	여 Female
1993.4.1	31	3	493	18,434	9,417	9,017	602	240	362
1994.4.1	32	2	496	18,094	9,231	8,863	635	263	372
1995.4.1	34	2	557	20,097	10,337	9,760	709	276	433
1996.4.1	34	1	580	21,997	11,341	10,656	722	277	445
1997.4.1	33	2	623	24,294	12,549	11,745	798	298	500
1998.4.1	33	2	709	27,401	14,155	13,246	874	341	533
1999.4.1	33	3	809	32,586	16,813	15,773	971	342	629
기흥읍	4	—	129	5,572	2,810	2,762	150	48	102
수지읍	6	—	227	10,120	5,232	4,888	258	66	192
포곡면	1	—	53	2,027	1,036	991	61	24	37
모현면	3	—	48	1,669	862	807	58	34	24
구성면	2	1	58	2,080	1,119	961	68	25	43
남사면	3	—	24	582	279	303	36	18	18
이동면	2	—	33	1,128	587	541	43	21	22
원삼면	2	1	17	519	260	259	25	15	10
백암면	3	1	28	791	398	393	40	22	18
양지면	3	—	35	1,114	598	516	47	26	21
중앙동	1	—	66	3,147	1,647	1,500	74	17	57
역삼동	1	—	49	2,175	1,115	1,060	59	10	49
유림동	—	—	—	—	—	—	—	—	—
동부동	2	—	42	1,662	870	792	52	16	36

자료 : 경기도교육청 「경기교육통계연보」, 용인교육청

# ELEMENTARY SCHOOLS

Unit : Each, Person, 1,000 m<sup>2</sup>

사무직원수 Clerical staffs			졸업자현황 Graduation		교지면적 School Site areas	건물면적 Building areas	보통교실 Class- rooms	Year & Ub·Myon·Dong
계 Total	남 Male	여 Female	졸업자수 Graduates	진학자수 Students receiving Further education				
107	99	8	2,970	2,968	938.7	74.1	475	1993.4.1
127	102	25	3,263	3,262	472.4	70.9	490	1994.4.1
141	109	32	3,209	3,209	501.7	72.1	557	1995.4.1
144	105	39	3,453	3,450	484.6	86.3	564	1996.4.1
159	112	47	3,249	3,248	477.4	89.8	615	1997.4.1
160	107	53	3,672	3,671	480.9	106.4	707	1998.4.1
158	103	55	3,846	3,844	501.4	140.4	852	1999.4.1
22	13	9	665	665	...	...	126	Kihung-Ub
37	25	12	874	872	...	...	249	Suji-Ub
6	4	2	302	302	...	...	51	Pogok-Myon
13	8	5	231	231	...	...	49	Mohyon-Myon
12	6	6	198	198	...	...	59	Kusong-Myon
8	7	1	75	75	...	...	27	Namsa-Myon
10	7	3	153	153	...	...	33	Idong-Myon
11	6	5	84	84	...	...	18	Wonsam-Myon
11	9	2	115	115	...	...	44	Baegam-Myon
7	4	3	196	196	...	...	35	Yangji-Myon
7	5	2	423	423	...	...	68	Chungang-Dong
5	3	2	297	297	...	...	51	Yoksam-Dong
—	—	—	—	—	...	...	—	Yurim-Dong
9	6	3	233	233	...	...	42	Dongbu-Dong

## 4. 중 학 교 (국·공립)

단위 : 개, 명, 천㎡

연 별 학교별	학교수 Schools	학급수 Classes	학 생 수 Students			교 원 수 Teachers		사무직원수 Clerical staffs		졸업자 현황
										졸업자
			계 Total	남 Male	여 Female	계 Total	여 Female	계 Total	여 Female	Graduates
1993.4.1	8	121	5,513	2,126	3,387	228	116	29	6	1,700
1994.4.1	8	132	6,115	2,419	3,696	240	129	29	6	1,619
1995.4.1	9	144	6,871	2,485	4,386	264	157	37	9	1,845
1996.4.1	9	147	7,212	2,997	4,215	269	157	35	11	2,179
1997.4.1	9	154	7,058	2,909	4,149	280	168	38	11	2,423
1998.4.1	9	158	7,099	2,998	4,101	280	161	36	10	2,406
1999.4.1	10	175	7,726	3,374	4,352	314	175	37	10	2,416
용인중	1	41	2,014	485	1,529	69	44	5	2	651
신갈중	1	27	1,159	598	561	47	29	5	1	447
기흥중	1	22	960	492	468	38	22	5	2	311
포곡중	1	19	801	412	389	34	18	4	1	239
모현중	1	10	422	215	207	20	6	3	—	156
수지중	1	29	1,374	693	681	49	26	5	2	357
송전중	1	4	136	73	63	10	5	2	1	42
원삼중	1	5	174	77	97	13	5	3	—	61
백암중	1	10	386	188	198	19	10	2	1	152
대지중	1	8	300	141	159	15	10	3	—	—

자료 : 경기도교육청 「경기교육통계연보」, 용인교육청

## 5. 중 학 교(사립)

단위 : 개, 명, 천㎡

연 별 학교별	학교수 School	학급수 Classes	학 생 수 Students			교 원 수 Teachers		사무직원수 Clerical staffs		졸업자 현황
										졸업자
			계 Total	남 Male	여 Female	계 Total	여 Female	계 Total	여 Female	Graduates
1993.4.1	4	67	3,071	2,280	791	127	24	19	3	1,016
1994.4.1	4	68	3,066	2,255	811	125	22	19	3	1,052
1995.4.1	4	66	2,981	2,168	813	216	120	19	4	1,062
1996.4.1	4	65	3,153	2,264	889	115	21	19	4	956
1997.4.1	4	66	3,189	2,266	923	115	21	19	4	1,011
1998.4.1	4	67	3,283	2,306	977	118	23	19	3	1,040
1999.4.1	4	68	3,212	2,248	964	119	24	17	4	1,106
태성중	1	26	1,281	1,281	—	44	8	3	1	462
문정중	1	21	1,019	510	509	36	10	4	1	308
남사중	1	6	244	120	124	13	2	5	1	93
용동중	1	15	668	337	331	26	4	5	1	243

자료 : 경기도교육청 「경기교육통계연보」, 용인교육청

## MIDDLE SCHOOLS(PUBLIC)

Unit : Each, Person, 1,000㎡

Graduates	입학자현황		교지면적	건물면적	보통교실	Year & Schools
진학자	Entrants		School site areas	Building areas	Class- rooms	
Advanced further	입학정원 Freshmen Quota	입학자 Entrants				
1,690	...	2,066	114.3	19.6	121	1993.4.1
1,608	...	2,199	284.4	21.5	132	1994.4.1
1,842	...	2,292	295.8	26.0	144	1995.4.1
2,169	2,536	2,337	165.8	33.9	147	1996.4.1
2,411	2,515	2,175	165.5	37.0	154	1997.4.1
2,404	2,455	2,455	110.0	33.5	157	1998.4.1
2,403	2,835	2,833	121.4	39.7	181	1999.4.1
651	672	678	...	...	26	Yongin Middle School
444	411	412	...	...	41	Shingal Middle School
304	325	325	...	...	22	Kihung Middle School
236	291	291	...	...	19	Pogok Middle School
156	144	158	...	...	10	Mohyon Middle School
357	555	555	...	...	29	Suji Middle School
42	48	42	...	...	4	Songjeon Middle School
61	55	55	...	...	5	Wonsam Middle School
152	132	115	...	...	10	Paegam Middle School
—	202	202	...	...	15	Daeji Middle School

Source : Kyonggi Province Office of Education

## MIDDLE SCHOOLS(PRIVATE)

Unit : Each, Person, 1,000㎡

Graduates	입학자현황		교지면적	건물면적	보통교실	Year & Schools
진학자	Entrants		School sited areas	Building areas	Class- rooms	
Receiving further schooling	입학정원 Freshmen Quota	입학자 Entrants				
1,016	...	943	89	10	67	1993.4.1
1,040	...	1,037	79	13	68	1994.4.1
1,061	...	919	79	14	66	1995.4.1
955	1,160	1,073	83	17	65	1996.4.1
1,009	1,080	1,018	88	16	66	1997.4.1
1,038	1,104	1,104	54	17	67	1998.4.1
1,105	1,037	1,039	58.4	16.9	87	1999.4.1
461	425	431	...	...	26	Taesung Middle School
308	336	332	...	...	21	Moonjong Middle School
93	74	74	...	...	6	Namsa Middle School
243	202	202	...	...	34	Yongdong Middle School

## 6. 일 반 계 고 등 학 교(국·공립)

단위 : 개, 명, 천 명

연 별 학교별	학교수 Schools	학급수 Classes	학 생 수 Students			교 원 수 Teachers		사무직원수 Clerical staffs		졸업자 현황
			계 Total	남 Male	여 Female	계 Total	여 Female	계 Total	여 Female	졸업자 Graduates
1993.4.1	1	18	861	—	861	42	21	4	—	312
1994.4.1	1	18	855	—	855	38	19	4	4	278
1995.4.1	2	35	1,466	333	1,133	72	28	13	4	285
1996.4.1	2	47	2,219	806	1,413	99	37	9	2	274
1997.4.1	2	58	2,925	1,131	1,794	126	49	10	2	302
1998.4.1	2	61	3,132	1,216	1,916	126	41	11	3	802
1999.4.1	2	62	3,175	1,163	2,012	129	38	10	2	948
용인고	1	27	1,400	301	1,099	57	17	5	0	444
수지고	1	35	1,775	862	913	72	21	5	2	504

자료 : 경기도교육청 「경기교육통계연보」, 용인시교육청

## 7. 일 반 계 고 등 학 교(사립)

단위 : 개, 명, 천 명

연 별 학교별	학교수 School	학급수 Classes	학 생 수 Students			교 원 수 Teachers		사무직원수 Clerical staffs		졸업자 현황
			계 Total	남 Male	여 Female	계 Total	여 Female	계 Total	여 Female	졸업자 Graduates
1993.4.1	2	60	2,811	1,836	975	122	33	10	3	961
1994.4.1	2	60	2,813	1,671	1,142	124	35	12	5	902
1995.4.1	2	60	2,750	1,618	1,132	123	35	12	5	914
1996.4.1	2	60	2,832	1,803	1,029	123	33	12	5	922
1997.4.1	2	60	2,969	1,891	1,078	122	33	11	5	875
1998.4.1	2	58	2,995	2,013	982	121	31	11	5	863
1999.4.1	2	58	2,930	2,081	849	120	31	11	4	983
태성고	1	24	1,252	1,252	—	50	5	5	1	405
신갈고	1	34	1,678	829	849	70	26	6	3	578

자료 : 경기도교육청 「경기교육통계연보」, 용인시교육청

## ACADEMIC HIGH SCHOOLS(PUBLIC)

Unit : Each, Person, 1,000㎡

Graduates	입학자현황		교지면적	건물면적	보통교실	Year & Schools
진학자	Entrants					
Advanced further	입학정원 Freshmen Quota	입학자 Entrants				
88	321	288	23.7	3.7	18	1993.4.1
108	289	284	23.8	3.9	18	1994.4.1
157	1,140	878	39.9	7.6	35	1995.4.1
165	1,204	1,076	39.7	9.9	47	1996.4.1
253	1,297	1,137	39.6	12.8	58	1997.4.1
653	1,082	1,078	39.49	12.95	61	1998.4.1
856	1,050	1,004	39.5	13.4	62	1999.4.1
429	450	452	...	...	27	Yongin High School
427	600	552	...	...	35	Suji High School

Source : Kyonggi Province Office of Education

## ACADEMIC HIGH SCHOOLS(PRIVATE)

Unit : Each, Person, 1,000㎡

Graduates	입학자현황		교지면적	건물면적	보통교실	Year & Schools
진학자	Entrants					
Receiving further schooling	입학정원 Freshmen Quota	입학자 Entrants				
222	1,205	942	66.5	10.9	60	1993.4.1
288	1,000	940	66.5	10.2	60	1994.4.1
507	978	921	66.5	11	60	1995.4.1
540	1,087	1,075	66.5	11.4	60	1996.4.1
541	1,112	1,083	66.5	11.4	60	1997.4.1
672	966	962	66.5	11.4	60	1998.4.1
765	1,000	988	64.4	12.0	58	1999.4.1
365	400	400	...	...	24	Taesung High School
400	600	588	...	...	34	Singal High School



## 8. 실 업 계 고 등 학 교(국·공립)

단위 : 개, 명, 천 명

연 별 학교별	학교수 Schools		학급수 Classes	학 생 수 Students			교 원 수 Teachers		사무직원수 Clerical staffs		졸업자 현황
	주간 Day	야간 Day and evening		Students			Teachers		Clerical staffs		졸업자
	time	evening		계 Total	남 Male	여 Female	계 Total	여 Female	계 Total	여 Female	Graduates
1993.4.1	2	—	18	746	...	...	48	11	8	—	268
1994.4.1	2	—	18	728	...	...	43	10	9	1	256
1995.4.1	2	—	18	740	...	...	42	7	9	2	218
1996.4.1	2	—	18	793	...	...	45	13	9	1	210
1997.4.1	2	—	18	804	...	...	45	14	9	1	244
1998.4.1	2	—	18	752	407	345	43	11	8	1	220
1999.4.1	2	—	18	752	420	332	42	10	8	1	244
용인농생 명산업고	1	—	9	360	231	129	22	5	3	—	129
백암중고	1	—	9	392	189	203	20	5	5	1	115

자료 : 경기도교육청 「경기교육통계연보」, 용인시교육청

## 9. 실 업 계 고 등 학 교(사립)

단위 : 개, 명, 천 명

연 별 학교별	학교수 Schools		학급수 Classes	학 생 수 Students			교 원 수 Teachers		사무직원수 Clerical staffs		졸업자 현황
	주간 Day	야간 Day and evening		Students			Teachers		Clerical staffs		졸업자
	time	evening		계 Total	남 Male	여 Female	계 Total	여 Female	계 Total	여 Female	Graduates
1993.4.1	1	—	30	1,415	...	...	58	13	7	2	464
1994.4.1	1	—	30	1,426	...	...	57	12	7	2	447
1995.4.1	1	—	30	1,369	...	...	57	12	7	2	468
1996.4.1	1	—	30	1,443	...	...	57	12	7	2	452
1997.4.1	1	—	30	1,520	...	...	57	13	7	2	436
1998.4.1	1	—	30	1,574	431	1,143	58	13	7	2	458
1999.4.1	1	—	30	1,549	439	1,110	57	13	5	1	509
용인정보산 업고	1	—	30	1,549	439	1,110	57	13	5	1	509

자료 : 경기도교육청 「경기교육통계연보」, 용인시교육청

## VOCATIONAL HIGH SCHOOLS(PUBLIC)

Unit : Each, Person, 1,000 m<sup>2</sup>

Graduates	입학자현황		교지면적	건물면적	보통교실	Year & Schools
진학자	Entrants		School site areas	Building areas	Class- rooms	
Advanced further	입학정원 Freshmen Quota	입학자 Entrants				
21	280	274	58	7.5	18	1993.4.1
34	281	281	57.9	6.5	18	1994.4.1
28	303	277	57.9	6.5	18	1995.4.1
32	358	296	54.2	9.2	18	1996.4.1
92	323	313	54.2	9	18	1997.4.1
84	244	237	54.2	9	18	1998.4.1
102	270	269	58.5	11.0	18	1999.4.1
41	120	120	22.8	8.7	9	Songjeon High School
61	150	149	35.7	2.3	9	Paegam High School

Source : Kyonggi Province Office of Education

## VOCATIONAL HIGH SCHOOLS(PRIVATE)

Unit : Each, Person, 1,000 m<sup>2</sup>

Graduates	입학자현황		교지면적	건물면적	보통교실	Year & Schools
진학자	Entrants		School site areas	Building areas	Class- rooms	
Advanced further	입학정원 Freshmen Quota	입학자 Entrants				
2	543	490	19.1	6.6	30	1993.4.1
7	641	480	19.1	6.6	30	1994.4.1
15	618	470	19.1	6.6	30	1995.4.1
4	576	540	19.1	6.6	30	1996.4.1
47	546	542	20.1	6.6	30	1997.4.1
69	553	516	20.1	6.88	30	1998.4.1
100	520	502	20.1	8.3	30	1999.4.1
100	520	502	20.1	8.3	30	Yongin Information Industry High School

## 10. 전 문 대 학

단위 : 개, 명, 천㎡

연 별 대학별	학교수 School	학과수 Classes	학 생 수 Students			교 원 수 Teachers		사무직원수 Clerical staff			
			계 Total	남 Male	여 Female	계 Total	여 Female	계 Total	여 Female	졸업자 Graduates	
1995.4.1	1	8	722	515	207	33	13	17	5	—	
1996.4.1	1	9	1,676	1,096	580	44	10	39	21	—	
1997.4.1	1	10	1,752	973	779	55	12	50	29	228	
1998.4.1	1	16	2,797	1,657	1,140	72	12	29	4	371	
1999.4.1	1	17	3,653	2,197	1,456	74	11	30	4	610	
용인 송담대 학	1	17	3,653	2,197	1,456	74	11	30	4	610	

자료 : 용인송담대학

# JUNIOR COLLEGE

Unit : Each, Person, 1,000m'

졸업자현황 Graduation			입학자현황 Entrance		교지면적 School sites areas	건물면적 Building areas	Year & Schools
진학자 Received further Schooling	취업자수 Employed	입대자수 Enlisted in the army	지원자수 Applicants	입학자수 Entrants			
—	—	—	1,730	722	73	11	1995.4.1
—	—	—	6,237	954	72	11	1996.4.1
15	149	19	9,903	1,236	72	17	1997.4.1
27	207	26	7,709	2,076	73	17	1998.4.1
70	397	16	15,885	2,415	77	23	1999.4.1
							Yongin
							Songdam
70	397	16	15,885	2,415	77	23	College

# 11. 대 학 (교)

: 개, 명, 1,000 m'

연 별 대 학 별	단 과	학부수	학과수	학 생 수			교 원 수		사무직원수	
	대학수			Students			Teachers		Clerical staff	
	No. of Colleges	Schools	Classes	계 Total	남 Male	여 Female	계 Total	여 Female	계 Total	여 Female
1994.4.1	26	...	147	38,508	28,657	9,851	837	145	837	173
1995.4.1	25	...	146	33,636	23,486	10,150	781	78	598	150
1996.4.1	27	...	155	33,711	22,374	11,337	870	96	590	144
1997.4.1	29	...	152	44,115	30,852	13,263	1,012	164	622	168
1998.4.1	30	36	127	39,683	25,846	13,837	959	100	647	159
1999.4.1	23	38	68	43,103	28,019	15,084	996	121	904	195
명지대 용인캠퍼스	3	10	1	11,573	9,427	2,146	198	26	124	19
용 인 대	5	3	18	5,381	3,130	2,251	136	19	102	27
경희대 수원캠퍼스	—	9	—	10,499	6,928	3,571	280	24	198	66
강 남 대	7	8	11	8,317	4,650	3,667	160	30	98	20
한국외대 용인캠퍼스	6	6	34	6,632	3,280	3,352	182	17	83	17
경 찰 대	—	—	2	477	437	40	24	2	287	39
칼 빈 대	1	1	1	139	106	33	8	2	7	4
루터 신학대	1	1	1	85	61	24	8	1	5	3

주1) 칼빈대학교는 '96.12.11일부터, 루터신학대학교는 '97.12. 5일부터 대학교로 인가

주2) ( )안은 숫자는 학과나 학부에 포함되지 않는 학과군수를 의미함

자료 : 각 대학교

# COLLEGES & UNIVERSITIES

Unit : Each, Person, 1,000 m<sup>2</sup>

졸업자현황		Graduation		입학자현황		교지면적	건물면적	Year & University
졸업자	진학자	취업자수	입대자수	Entrance				
Graduates	further Schooling	Employed	Enlisted in the army	지원자수 Applicants	입학자수 Entrants	School sites areas	Building areas	
5,329	...	2,956	251	46,756	8,432	6,440	410	1994.4.1
5,804	...	3,452	194	36,968	8,966	5,966	350	1995.4.1
5,858	526	3,337	156	51,425	9,214	5,787	489	1996.4.1
6,159	845	3,622	207	57,895	9,524	6,033	484	1997.4.1
6,614	917	2,928	132	48,960	9,976	5,846	519	1998.4.1
6,813	954	2,919	220	81,766	10,020	6,417.0	599.2	1999.4.1
1,338	212	492	30	10,004	1,840	1,198.0	117.0	Myongji
979	110	466	17	12,105	1,507	394.0	61.5	Yongin
1,877	325	731	12	36,305	2,892	855.9	178.1	Kyonghee
1,319	128	677	10	12,445	1,749	198.6	56.4	Kangnam
1,185	169	438	36	6,159	1,799	2,769.1	104.7	Hankuk Foreign Language
115	10	115	115	4,390	120	896.1	69.2	Korea National Police
-	-	-	-	223	61	5.5	4.9	Calvin
-	-	-	-	135	52	99.8	7.4	Luter Theological

Source : Each College & University

## 12. 대 학 원

단위 : 개, 명

연 별  대 학 원 별	대 학 원 수  School	학 과 수 Programs		입 학 정 원 수 Students1)		학 생 수 students			
		석사 Master's degree course	박사 Doctorate degree course	석사 Master's degree course	박사 Doctorate degree course	석사과정 Master's course		박사과정 Doctorate	
						계 Total	여 Female	계 Total	여 Female
1994.4.1	5	49	21	1,062	166	962	104	163	22
1995.4.1	6	56	26	1,160	162	1,059	119	154	21
1996.4.1	9	76	24	1,713	196	1,387	155	187	38
1997.4.1	18 )	128	32	2,255	285	2,564	433	252	14
1998.4.1	16	123	46	2,360	349	2,988	501	396	57
1999.4.1	16	123	47	1,682	183	3,504	626	454	54
명지대학원	3	45	28	435	105	866	166	289	39
용인대학원	6	15	1	298	2	563	150	5	1
경희대학원	3	50	18	516	76	892	165	160	14
강남대학원	3	10	—	110	—	222	86	—	—
총신대학원	1	3	—	323	—	961	59	—	—

주1 : 98년까지 입학정원은 총정원으로 기재함.

주2 : '96년 명지대 자료에는 서울캠퍼스의 대학원수 6개가 포함됨.

주3 : 교원수 및 사무직원수는 대학교업무와 같이 업무를 수행할 때에는 이를 제외하였고,  
대학원 업무만을 독립하여 수행하는 인원임.

자료 : 각 대학원

# GRADUATE SCHOOLS

Unit : Each, Person

교원수 Teachers		사무직원수 Clerical staff		졸업자현황 Graduates		입학자현황 Entrants				Year & Graduate School
계	여	계	여	석사과정 Master's de- gree course	박사과정 Doctorate degree course	석사과정 Master's course		박사과정 Doctorate course		
						지원자 Applicants	입학자 Entrants	지원자 Applicants	입학자 Entrants	
Total	Female	Total	Female	gree course	course	Applicants	Entrants	Applicants	Entrants	
177	6	37	31	257	34	647	378	170	43	1994.4.1
225	15	43	8	310	42	781	506	155	63	1995.4.1
216	13	24	2	313	41	1,145	711	140	82	1996.4.1
116	6	16	4	517	32	2,522	1,046	331	88	1997.4.1
126	6	22	5	540	69	2,340	1,386	226	129	1998.4.1
37	0	21	4	845	74	2,656	1,420	245	147	1999.4.1
—	—	—	—	278	56	475	348	144	75	Myongji
—	—	1	—	117	—	307	252	7	1	Yongin
15	0	6	2	234	18	746	404	94	71	Kyonghee
—	—	—	—	76	—	163	94	—	—	Kangnam
22	—	14	2	140	—	965	322	—	—	Chongshin

Source : Each Graduate School



### 13. 적령아동 취학

단위 : 명, %

연 별	취 학 대 상 자      School-age children		
	계	적 령 아 동	유예 및 과령아
	Total	Children of the average age	Older Children
1993.4.1	2,865	2,839	26
1994.4.1	2,914	2,900	14
1995.4.1	3,647	3,583	64
1996.4.1	4,285	4,251	34
1997.4.1	4,901	4,802	99
1998.4.1	6,059	5,915	144
1999.4.1	7,078	6,940	138

자료 : 용인시교육청, 경기도교육청 「경기교육통계연보」

# STATUS OF SCHOOL-AGE CHILDREN

Unit : Person, %

취 학 자 Children of enrollment				취 학 륜 Ratio of enrollment	Year
계	국 립	공 립	사 립		
Total	National	Public	Private		
2,849	—	2,849	—	99.4	1993.4.1
2,891	—	2,891	—	99.2	1994.4.1
3,583	—	3,583	—	98.2	1995.4.1
4,207	—	4,207	—	98.2	1996.4.1
4,752	—	4,752	—	97.0	1997.4.1
5,771	—	5,771	—	95.2	1998.4.1
6,810	—	6,810	—	96.2	1999.4.1

# 14. 사 설 학 원

단위 : 명

연 별	학 원 수 No. of institutions					수강자수 Attendant	
	계	문리계 Liberal arts & science	기술계 Technical	예능계 Art	경영실무 Management & Business	계	여
	Total					Total	Female
1993.4.1	187	12	22	79	74	23,926	12,195
1994.4.1	222	14	24	101	83	22,667	12,045
1995.4.1	245	16	26	117	86	24,888	12,618
1996.4.1	286	20	34	125	107	28,952	14,855
1997.4.1	287	62	34	116	75	21,516	9,232
1998.4.1	388	66	35	174	113	32,506	16,762
1999.4.1	498	88	35	240	135	37,792	19,494

자료 : 경기도교육청 「경기교육통계연보」, 용인교육청

# PRIVATE TRAINING INSTITUTIONS

Unit : Person

이수자수 Course Completed		강사수 Instructor		직원수 Clerical staff		강의실수 Lecture rooms	실 험 실습실수 Laboratory	사무실수 Office rooms	Year
계 Total	여 Female	계 Total	여 Female	계 Total	여 Female				
6,841	4,898	257	157	494	275	258	...	...	1993.4.1
13,156	6,844	432	342	138	62	511	...	...	1994.4.1
15,476	7,906	478	339	148	85	523	...	...	1995.4.1
17,023	9,788	560	413	200	94	621	...	...	1996.4.1
13,445	7,550	1,034	375	...	...	693	...	...	1997.4.1
18,250	10,555	1,393	803	442	78	992	4	439	1998.4.1
21,411	1,913	1,670	982	473	86	1,123	4	498	1999.4.1

## 15. 공 공 도 서 관

단위 : 명, 개, 권, 천원

연 별 도서관별	직 원 수	도 서 관 수	좌 석 수	장 서 수	
	Clerical staff	No. of libraries	Seats	Number	국내서 Korean books
1993	...	1	826	25,000	25,000
1994	...	1	942	43,542	43,542
1995	...	1	826	57,471	57,471
1996	14	1	826	65,425	65,425
1997	14	1	826	76,322	76,322
1998	10	1	826	87,512	87,512
용인시립도서관	10	1	826	87,512	87,512

자료 : 용인시립도서관

# PUBLIC LIBRARIES

Unit : Person, Each, Volumes, 1000Won

Books		연간이용자수	연간이용책수	예 산 (천원)	Year & Library
동양서 Oriental	서양서 Occidental	Books lent	Users	Budget	
—	—	88,389	600	517,000	1993
—	—	103,453	12,432	279,000	1994
—	—	109,136	23,176	305,577	1995
—	—	103,848	67,717	301,257	1996
—	—	120,853	77,610	356,713	1997
—	—	146,568	161,545	322,637	1998
—	—	146,568	161,545	322,637	Yongin City Library

## 16. 박 물 관(물질별 분류)

단위 : 명, 점

연 별 박물관별	입 장 자  Visitors	계  Total	금 속  Metal Products	옥 석  Gems	토 도  Pottery	골 각  Curios	목죽초칠 Wooden and bamboo products
1993	163,630	9,268	1,380	271	3,755	—	1,710
1994	200,124	9,274	1,383	273	3,758	—	1,712
1995	281,214	9,896	1,386	275	3,762	—	1,714
1996	292,528	17,010	1,482	419	4,238	—	1,746
1997	235,734	17,587	429	222	2,024	—	2,735
1998	655,558	12,306	931	345	3,027	1	2,035
호암미술관	391,825	350	48	31	62	—	—
한국민속촌박물관	11,405	366	—	—	105	—	—
명지대박물관	500	4,634	256	201	1,888	—	1,610
상업사박물관	5,700	2,475	349	—	—	—	—
등잔박물관	8,526	481	83	21	136	1	215
경기도립박물관	218,687	3,786	137	92	836	—	210
삼성교통박물관	18,915	214	58	—	—	—	—

# MUSEUMS

Unit : Person, Piece

철 파모지식 Ironware fur and pelt	서화탁본 Pictorial Art and Calligraphy	편직제품 Weaving	무 구 Weapons	의 상 Clothing	기 타 Others	Year & Museum
—	2,032	—	120	—	—	1993
—	2,026	—	122	—	—	1994
—	2,031	—	123	—	605	1995
—	978	—	—	—	8,147	1996
—	484	—	5	—	11,688	1997
—	3,847	926	—	5	1,189	1998
—	136	—	—	—	73	Hoam Art Museum
—	—	—	—	—	261	Korea Fork Village Museum
—	339	—	—	—	340	Myongji University Museum
—	1,755	—	—	—	371	Commercial History Museum
—	10	—	—	5	10	Oil Cup for a Lamp Museum
—	1,581	926	—	—	4	Kyonggi Province Museum
—	26	—	—	—	130	Samsung Transportation Museum



## 17. 문 화 재

단위 : 개

연 별 읍면동별	총 계 Grand Total	국 가 지 정 문 화 재      National cultural properties						
		계 Total	국 보 National Treasures	보 물 Treasures	사적및명승 Historic areas	사 적 Historic sites	천연기념물 National memorials	중요민속자료 Folklore artifacts
1993	113	90	28	61	—	1	—	—
1994	114	90	28	61	—	1	—	—
1995	118	95	30	63	—	1	—	—
1996	122	98	33	63	—	1	—	—
1997	142	114	35	78	—	1	—	—
1998	142	113	35	77	—	1	—	—
기흥읍	11	5	1	4	—	—	—	—
수지읍	2	—	—	—	—	—	—	—
포곡면	100	100	33	67	—	—	—	—
모현면	6	2	—	2	—	—	—	—
구성면	2	1	—	1	—	—	—	—
남사면	5	2	—	2	—	—	—	—
이동면	2	1	—	—	—	1	—	—
원삼면	5	1	—	1	—	—	—	—
백암면	3	—	—	—	—	—	—	—
양지면	3	—	—	—	—	—	—	—
중앙동	1	1	1	—	—	—	—	—
역삼동	2	—	—	—	—	—	—	—
유림동	—	—	—	—	—	—	—	—
동부동	—	—	—	—	—	—	—	—

# CULTURAL PROPERTIES

Unit : Each

중요무형문화재 Intangible cul- tural properties	지방지정문화재 Local cultural properties					문화재 자료	Year & Ub-Myon-Dong
	계 Total	유형문화재 Tangible cul- tural propertie	기 념 물 Monuments	민속자료 Folklore artifacts	무형문화재 Intangible cul- tural properties	Others	
—	14	4	9	—	1	9	1993
—	15	4	9	—	2	9	1994
1	14	4	9	—	1	9	1995
1	14	4	9	—	1	10	1996
—	18	7	9	1	1	10	1997
—	19	8	9	1	1	10	1998
—	5	4	1	—	—	1	Kihung-Ub
—	2	1	1	—	—	—	Suji-Ub
—	0	—	—	—	—	—	Pogok-Myon
—	4	1	2	1	—	—	Mohyon-Myon
—	1	—	1	—	—	—	Kusong-Myon
—	2	—	2	—	—	1	Namsa-Myon
—	0	—	—	—	—	1	Idong-Myon
—	1	1	—	—	—	3	Wonsam-Myon
—	2	—	1	—	1	1	Baegam-Myon
—	0	—	—	—	—	3	Yangji-Myon
—	0	—	—	—	—	—	Chungang-Dong
—	2	1	1	—	—	—	Yoksam-Dong
—	0	—	—	—	—	—	Yurim-Dong
—	0	—	—	—	—	—	Dongbu-Dong

## 18. 종 교 단 체

단위 : 개소

연 별 읍면동별	기독교 Christianity		천주교 Catholicism		불 교 Buddhism		유 교 Confucianism	
	교 당	교직자	교 당	교직자	교 당	교직자	교 당	교직자
	Sanctuary	Clergy	Sanctuary	Clergy	Sanctuary	Clergy	Sanctuary	Clergy
1993	149	256	3	3	60	124	2	20
1994	153	262	3	3	60	124	2	20
1995	158	271	4	4	63	127	2	20
1996	161	271	4	4	64	128	2	20
1997	161	266	3	3	64	124	2	18
1998	246	369	6	6	88	132	2	20
기흥읍	38	57	1	1	11	16	—	—
수지읍	58	87	1	1	8	12	1	10
포곡면	16	24	—	—	7	10	—	—
모현면	7	11	—	—	—	—	1	10
구성면	12	18	—	—	4	6	—	—
남사면	12	18	—	—	7	11	—	—
이동면	19	28	1	1	5	7	—	—
원삼면	10	15	—	—	7	10	—	—
백암면	12	18	1	1	13	20	—	—
양지면	11	16	1	1	8	12	—	—
중앙동	11	17	1	1	3	4	—	—
역삼동	22	33	—	—	9	15	—	—
유림동	8	12	—	—	1	1	—	—
동부동	10	15	—	—	5	8	—	—

자료 : 문화공보과

# RELIGIOUS INSTITUTIONS

Unit : Place, Person

천도교 Chondogyo		원불교 Won Buddhism		대종교 Daejonggyo		기타종교 Others		Year & Ub·Myon·Dong
교 당 Sanctuary	교직자 Clergy	교 당 Sanctuary	교직자 Clergy	교 당 Sanctuary	교직자 Clergy	교 당 Sanctuary	교직자 Clergy	
—	—	—	—	—	—	—	—	1993
—	—	—	—	—	—	—	—	1994
—	—	—	—	—	—	—	—	1995
—	—	—	—	—	—	—	—	1996
—	—	—	—	—	—	—	—	1997
—	—	1	1	—	—	—	—	1998
—	—	—	—	—	—	—	—	Kihung-Ub
—	—	—	—	—	—	—	—	Suji-Ub
—	—	—	—	—	—	—	—	Pogok-Myon
—	—	—	—	—	—	—	—	Mohyon-Myon
—	—	—	—	—	—	—	—	Kusong-Myon
—	—	—	—	—	—	—	—	Namsa-Myon
—	—	—	—	—	—	—	—	Idong-Myon
—	—	—	—	—	—	—	—	Wonsam-Myon
—	—	—	—	—	—	—	—	Baegam-Myon
—	—	—	—	—	—	—	—	Yangji-Myon
—	—	—	—	—	—	—	—	Chungang-Dong
—	—	1	1	—	—	—	—	Yoksam-Dong
—	—	—	—	—	—	—	—	Yurim-Dong
—	—	—	—	—	—	—	—	Dongbu-Dong

## 19. 예 술 단

단위 : 명

연 별	교향악단 Municipal symphony orchestra				국악단 Korean Traditional orchestra			
	창단일 Date of organization	단 원 A Member			창단일 Date of organization	단 원 A Member		
		계 Total	상 임 Permanent	비상임 Temporary		계 Total	상 임 Permanent	비상임 Temporary
1993	—	—	—	—	—	—	—	—
1994	—	—	—	—	—	—	—	—
1995	—	—	—	—	—	—	—	—
1996	—	—	—	—	—	—	—	—
1997	—	—	—	—	97.10. 7	69	—	69
1998	—	—	—	—	97.10. 7	69	—	69

자료 : 문화공보과

단위 : 명

연 별	소년·소녀 합창단 Male-Female Choral Groups				연 극 단 Drama associations			
	창단일 Date of organization	단 원 A Member			창단일 Date of organization	단 원 A Member		
		계 Total	상 임 Permanent	비상임 Temporary		계 Total	상 임 Permanent	비상임 Temporary
1993	—	—	—	—	89. 5	8	—	8
1994	—	—	—	—	89. 5	8	—	8
1995	—	—	—	—	89. 5	8	—	8
1996	—	—	—	—	89. 5	8	—	8
1997	—	—	—	—	96.12. 7	21	1	20
1998	98. 4.15	61	3	58	96.12. 7	120	6	114

# ARTISTIC ORGANIZATION

Unit : Person

무 용 단 Ballet troupes				합 창 단 Choral groups				Year
창단일	단 원 A Member			창단일	단 원 A Member			
Date of organization	계 Total	상 임 Permanent	비상임 Temporary	Date of organization	계 Total	상 임 Permanent	비상임 Temporary	
—	—	—	—	85. 8	50	—	50	1993
—	—	—	—	85. 8	50	—	50	1994
—	—	—	—	85. 8	50	—	50	1995
—	—	—	—	85. 8	50	—	50	1996
—	—	—	—	85. 8	50	—	50	1997
98. 8.10	86	3	83	85. 8.10	180	4	176	1998

Unit : Person

예 술 단 Artistic Organization				연 극 단 Drama associations				Year
창단일 Date of organization	단 원 A Member			창단일 Date of organization	단 원 A Member			
	계 Total	상 임 Permane	비상임 Temporary		계 Total	상 임 Permanent	비상임 Temporary	
—	—	—	—	—	—	—	—	
—	—	—	—	—	—	—	—	1994
—	—	—	—	—	—	—	—	1995
—	—	—	—	—	—	—	—	1996
—	—	—	—	—	—	—	—	1997
—	—	—	—	—	—	—	—	1998

## 20. 문 화 공 간

단위 : 개소

연 별 읍면동별	공 연 시 설      Stage Facilities				전시실      Exhibition facilities	
	종합공연장	일반공연장	소 공연 장	영 화 관	미 술 관	화 랑
	Multipurpose Composite	General	Small cinemas	Theatres	Art galleries	Picture galleries
1996	-	2	-	4	2	-
1997	-	2	-	3	2	-
1998	-	-	-	2	2	-
기흥읍	-	-	-	1	1	-
수지읍	-	-	-	-	-	-
포곡면	-	-	-	-	1	-
모현면	-	-	-	-	-	-
구성면	-	-	-	-	-	-
남사면	-	-	-	-	-	-
이동면	-	-	-	-	-	-
원삼면	-	-	-	-	-	-
백암면	-	-	-	-	-	-
양지면	-	-	-	-	-	-
중앙동	-	-	-	1	-	-
역삼동	-	-	-	-	-	-
유림동	-	-	-	-	-	-
동부동	-	-	-	-	-	-

자료 : 문화공보과

# CULTURAL SPACES

Unit : Place

지역문화복지시설 Local area cultural welfar			기타시설 Other			Year & Ub-Myon-Dong
문예회관	복지회관	청소년회관	문화원	국악원	전수회관	
Community Hall	Welfare center	Cultural center for youth	Cultural office	National Classical Music Institutes	Special halls	
1	2	—	1	—	—	1996
1	2	—	1	—	—	1997
1	2	—	1	—	—	1998
—	1	—	—	—	—	Kihung-Ub
—	—	—	—	—	—	Suji-Ub
—	—	—	—	—	—	Pogok-Myon
—	—	—	—	—	—	Mohyon-Myon
—	—	—	—	—	—	Kusong-Myon
—	—	—	—	—	—	Namsa-Myon
—	—	—	—	—	—	Idong-Myon
—	—	—	—	—	—	Wonsam-Myon
—	—	—	—	—	—	Baegam-Myon
—	1	—	—	—	—	Yangji-Myon
1	—	—	1	—	—	Chungang-Dong
—	—	—	—	—	—	Yoksam-Dong
—	—	—	—	—	—	Yurim-Dong
—	—	—	—	—	—	Dongbu-Dong



## 21. 체 육 시 설(2-1)

단위 : 개소, m<sup>2</sup>

연 별 읍면동별	경 기 장			
	실내체육관 Gymnasiums		종합경기장 Complexes	
	개 소 Place	연면적 Area	개 소 Place	연면적 Area
1995	—	—	1	18,500
1996	—	—	1	18,500
1997	—	—	1	18,500
1998	—	—	1	18,500
기흥읍	—	—	—	—
수지읍	—	—	—	—
포곡면	—	—	—	—
모현면	—	—	—	—
구성면	—	—	—	—
남사면	—	—	—	—
이동면	—	—	—	—
원삼면	—	—	—	—
백암면	—	—	—	—
양지면	—	—	—	—
중앙동	—	—	—	—
역삼동	—	—	—	—
유림동	—	—	—	—
동부동	—	—	1	18,500

# PUBLIC SPORTS FACILITIES

Unit : Place, m²

						Year & Ub·Myon·Dong
테니스장		수영장 Pools		사격장 Firing ranges		
개소 Place	연면적 Area	개소 Place	연면적 Area	개소 Place	연면적 Area	
1	1,043	—	—	—	—	1995
1	1,043	—	—	—	—	1996
1	1,043	—	—	—	—	1997
1	1,043	—	—	—	—	1998
—	—	—	—	—	—	Kihung-Ub
—	—	—	—	—	—	Suji-Ub
—	—	—	—	—	—	Pogok-Myon
—	—	—	—	—	—	Mohyon-Myon
—	—	—	—	—	—	Kusong-Myon
—	—	—	—	—	—	Namsa-Myon
—	—	—	—	—	—	Idong-Myon
—	—	—	—	—	—	Wonsam-Myon
—	—	—	—	—	—	Baegam-Myon
—	—	—	—	—	—	Yangji-Myon
—	—	—	—	—	—	Chungang-Dong
—	—	—	—	—	—	Yoksam-Dong
—	—	—	—	—	—	Yurim-Dong
1	1,043	—	—	—	—	Dongbu-Dong

## 21. 체 육 시 설(2-2)

단위 : 개소

연 별 읍면동별	등 록 체 육 시 설 Registered Gym facilities						신 고 체 육 시 설	
	골프장 Golf Links	스키장 Sking	빙상장 Skating	자동차 경주장 Car racing	승마장 Horse- racing	종합체 육시설 Complexes	수영장 Pools	체육도장 Gymna- sium
1995	17	1	—	1	—	—	5	32
1996	20	1	—	1	1	—	6	37
1997	21	1	—	1	2	—	8	47
1998	22	1	—	1	3	—	8	54
기흥읍	6	—	—	—	1	—	2	10
수지읍	—	—	—	—	—	—	1	14
포곡면	—	—	—	1	—	—	—	5
모현면	2	—	—	—	—	—	—	3
구성면	2	—	—	—	—	—	—	6
남사면	3	—	—	—	—	—	1	—
이동면	3	—	—	—	—	—	1	1
원삼면	3	—	—	—	—	—	—	1
백암면	—	—	—	—	—	—	—	2
양지면	2	1	—	—	1	—	2	2
중앙동	1	—	—	—	—	—	—	4
역삼동	—	—	—	—	—	—	—	3
유림동	—	—	—	—	—	—	1	1
동부동	—	—	—	—	1	—	—	2

자료 : 사회진흥과

# PUBLIC SPORTS FACILITIES(Cont'd)

Unit : Place

Registered Gym facilities								Year & Ub·Myon·Dong
볼링장 Bowling	정구장 (테니스장) Tennis courts	골프연습 Golf Practice Range	탁구장 Table Tennis	롤러 스케이트장 Roller Skating	체력단련장 Physical training grounds	미용체조장 Aerobic Gym. grounds	당구장 Billiards	
10	1	7	7	—	6	10	152	1995
12	1	13	7	—	12	11	173	1996
9	2	17	6	—	16	12	186	1997
9	2	18	3	—	16	14	218	1998
3	—	6	—	—	4	6	65	Kihung-Ub
2	1	6	1	—	4	5	40	Suji-Ub
—	1	1	—	—	1	—	13	Pogok-Myon
—	—	—	—	—	1	—	14	Mohyon-Myon
—	—	1	—	—	—	—	9	Kusong-Myon
—	—	1	—	—	—	—	3	Namsa-Myon
—	—	—	—	—	—	—	7	Idong-Myon
—	—	—	1	—	—	—	3	Wonsam-Myon
—	—	—	—	—	—	—	3	Baegam-Myon
2	—	—	—	—	—	1	5	Yangji-Myon
2	—	—	1	—	4	2	30	Chungang-Dong
—	—	2	—	—	—	—	14	Yoksam-Dong
—	—	—	—	—	1	—	6	Yurim-Dong
—	—	1	—	—	1	—	6	Dongbu-Dong

## 22. 청소년 수련시설

단위 : 개소, 천 m<sup>2</sup>

연 별 읍면동별	합 계 Total		수 련 원 Training		수 련 관 Training centers		수 련 실 Training rooms	
	개 소 Place	면 적 Area	개 소 Place	면 적 Area	개 소 Place	면 적 Area	개 소 Place	면 적 Area
1996	7	335	-	-	-	-	-	-
1997	6	324	-	-	-	-	-	-
1998	7	344	-	-	-	-	-	-
기흥읍	2	49	-	-	-	-	-	-
수지읍	-	-	-	-	-	-	-	-
포곡면	1	9	-	-	-	-	-	-
모현면	1	168	-	-	-	-	-	-
구성면	-	-	-	-	-	-	-	-
남사면	-	-	-	-	-	-	-	-
이동면	-	-	-	-	-	-	-	-
원삼면	-	-	-	-	-	-	-	-
백암면	-	-	-	-	-	-	-	-
양지면	3	118	-	-	-	-	-	-
중앙동	-	-	-	-	-	-	-	-
역삼동	-	-	-	-	-	-	-	-
유림동	-	-	-	-	-	-	-	-
동부동	-	-	-	-	-	-	-	-

# YOUTH CAMP FACILITIES

Unit : Each, 1,000 m<sup>2</sup>.

수련마을 Training Camp		수련의집 Training House		야영장 Camps		유스호스텔 Youth hostels		Year & Ub·Myon·Dong
개소 Place	면적 Area	개소 Place	면적 Area	개소 Place	면적 Area	개소 Place	면적 Area	
—	—	4	60	2	178	1	98	1996
—	—	2	32	2	177	2	115	1997
—	—	3	52	2	177	2	115	1998
—	—	1	20	—	—	1	29	Kihung-Ub
—	—	—	—	—	—	—	—	Suji-Ub
—	—	—	—	1	9	—	—	Pogok-Myon
—	—	—	—	1	168	—	—	Mohyon-Myon
—	—	—	—	—	—	—	—	Kusong-Myon
—	—	—	—	—	—	—	—	Namsa-Myon
—	—	—	—	—	—	—	—	Idong-Myon
—	—	—	—	—	—	—	—	Wonsam-Myon
—	—	—	—	—	—	—	—	Baegam-Myon
—	—	2	32	—	—	1	86	Yangji-Myon
—	—	—	—	—	—	—	—	Chungang-Dong
—	—	—	—	—	—	—	—	Yoksam-Dong
—	—	—	—	—	—	—	—	Yurim-Dong
—	—	—	—	—	—	—	—	Dongbu-Dong

## 23. 언론매체 <sup>1)</sup>

단위 : 개소

연 별 읍면동별	방 송 사 Broadcasting stations			신 문 사	
	계	T.V	라 디 오	계	일 간
	Total	Television	Radio	Total	Daily
1994	-	-	-	4	-
1995	-	-	-	2	-
1996	-	-	-	8	-
1997	-	-	-	5	-
1998	-	-	-	6	-
기흥읍	-	-	-	-	-
수지읍	-	-	-	-	-
포곡면	-	-	-	-	-
모현면	-	-	-	-	-
구성면	-	-	-	-	-
남사면	-	-	-	-	-
이동면	-	-	-	-	-
원삼면	-	-	-	-	-
백암면	-	-	-	-	-
양지면	-	-	-	-	-
중앙동	-	-	-	3	-
역삼동	-	-	-	1	-
유림동	-	-	-	1	-
동부동	-	-	-	1	-

주1) : 등록기준임.

자료 : 문화공보과

# PRESS MEDIA

Unit : Place

Newspaper Publishing Companies		기 타 Others				Year & Ub·Myon·Dong
종합일간	주 간	계	중계유선	음악유선	기타유선	
			Relay	Music	Other	
All Round Daily	Weekly	Total	Broadcasting	Broadcasting	Broadcasting	
—	4	6	6	—	—	1994
—	2	11	6	5	—	1995
—	8	11	6	5	—	1996
—	5	10	6	4	—	1997
—	6	8	6	2	—	1998
—	1	2	1	1	—	Kihung-Ub
—	1	—	—	—	—	Suji-Ub
—	—	—	—	—	—	Pogok-Myon
—	—	1	1	—	—	Mohyon-Myon
—	—	—	—	—	—	Kusong-Myon
—	—	—	—	—	—	Namsa-Myon
—	—	1	1	—	—	Idong-Myon
—	—	—	—	—	—	Wonsam-Myon
—	—	1	1	—	—	Baegam-Myon
—	—	1	1	—	—	Yangji-Myon
—	1	—	—	—	—	Chungang-Dong
—	1	—	—	—	—	Yoksam-Dong
—	1	—	—	—	—	Yurim-Dong
—	1	2	1	1	—	Dongbu-Dong

Source : Culture & Public information Division



## 24. 출판사 및 인쇄소 등록

단위 : 개, 명

연 별	서적출판업		신문 및 정기간행물 발행업		기록매체출판업		기타출판업	
	Books Publishing		Publication Newspaper and Periodical		Medium of record publishing		Other publishing	
	사업체수 establishments	종사자수 Workers	사업체수 establishments	종사자수 Workers	사업체수 establishments	종사자수 Workers	사업체수 establishments	종사자수 Workers
1993	-	-	-	-	-	-	5	20
1994	-	-	4	...	4	...	6	23
1995	-	-	2	...	2	...	5	21
1996	-	-	8	...	8	...	13	46
1997	1	30	2	13	4	33	-	-
1998	20	30	-	-	-	-	-	-

# REGISTRATION OF PUBLISHING HOUSES AND PRINTING COMPANIES

Unit : Each, Person

상업인쇄업		인쇄관련서비스업		기록매체복제업		Year
Commercial printing		Printing companies		Recording medium reproduction		
사업체수 establishments	종사자수 Workers	사업체수 establishments	종사자수 Workers	사업체수 establishments	종사자수 Workers	
10	59	—	—	—	—	1993
10	59	—	—	—	—	1994
10	59	—	—	—	—	1995
13	61	—	—	—	—	1996
33	284	2	42	1	4	1997
13	20	—	—	—	—	1998

# X V. 재 정

## 1. 국 세 징 수

단위 : 백만원

연 별  세무서별	합 계  Grand Total	내 국 세			
		계  Total	직 접 세		
			소 계  Total	소득세  Income Taxes	법인세  Corporation Tax
1994	334,790	309,831	134,165	68,794	55,930
1995	480,871	439,770	246,420	139,331	91,115
1996	528,470	479,945	275,890	168,639	86,846
1997	520,108	483,143	293,583	165,196	112,704
1998	466,111	444,761	320,131	165,477	142,220
동수원	466,111	444,761	320,131	165,477	142,220

주 : 동수원세무서 전체자료임.

자료 : 경인지방국세청

단위 : 백만원

연 별  세무서별	내 국 세 Internal taxes					
	간 접 세 Indirect taxes					
	소 계  Total	부가가치세 Value Added Taxes	특별소비세 Special excise Taxes	주 세  Liquor Taxes	증권거래세 Securities exchange taxes	전 화 세  Telephone Taxes
1994	176,799	85,216	90,450	1,125	8	—
1995	183,949	72,880	109,701	1,167	201	—
1996	199,149	68,438	128,928	1,609	174	—
1997	181,173	77,827	101,527	1,638	181	—
1998	116,488	77,620	37,245	1,388	235	—
동수원	116,488	77,620	37,245	1,388	235	—

# PUBLIC FINANCE COLLECTION OF NATIONAL TAXES

Unit : Million won

Internal Taxes				Year
Direct Taxes				
상 속 세 Inheritance Taxes	자산재평가세 Revaluation Tax	토지초과이익세 Excessive increased value of land taxes	부당이득세 Excess profits taxes	
9,224	217	—	—	1994
13,429	1,290	1,255	—	1995
16,550	3,071	784	—	1996
13,653	2,030	—	—	1997
10,062	2,137	235	—	1998
10,062	2,137	235	—	Dongsuwon

Unit : Million won

		방 위 세	교 육 세	교통세	농어촌특별세	Year
인 지 세	과년도수입					
Stamp Taxes	Revenues of previous year					
—110	—1023	382	24,577	—	—	1994
129	9272	681	33,388	—	7,032	1995
14	4892	882	39,358	—	8,285	1996
103	8284	109	31,235	—	5,621	1997
60	8082	29	12,346	—	8,975	1998
60	8082	29	12,346	—	8,975	Dongsuwon

Source : Kyongin District Tax Office

## 2. 지 방 세 부 담

단위 : 천원

연 별 읍면동별	지 방 세 Local Taxes		
	계	직 접 세	간 접 세 <sup>1)</sup>
	Total	Direct taxes	Indirect taxes
1995	183,464,374	166,802,982	16,661,392
1996	207,526,181	189,674,647	17,851,534
1997	245,566,076	227,700,537	17,865,539
1998	239,511,514	221,916,600	17,594,914
기흥읍	49,499,497	49,499,497	—
수지읍	55,542,022	55,542,022	—
포곡면	14,083,080	14,083,080	—
모현면	8,389,073	8,389,073	—
구성면	29,950,484	29,950,484	—
남사면	18,939,385	18,939,385	—
이동면	7,519,258	7,519,258	—
원삼면	4,574,612	4,574,612	—
백암면	2,979,345	2,979,345	—
양지면	9,060,943	9,060,943	—
중앙동	25,461,615	7,866,701	17,594,914
역삼동	4,441,523	4,441,523	—
유림동	5,694,165	5,694,165	—
동부동	3,376,512	3,376,512	—

주 1) 간접세는 마권세, 담배소비세, 도축세울 말함

자료 : 세무 1과

# BURDEN OF LOCAL TAXES

Unit : 1,000won

인 구 (외국인 제외) Population (excludeing foreigner)	1인당부담액(원) Tax per person(won)	세 대 (외국인세대 제외) Households (excluding foreigner's households)	세대당 부담액(원) Tax burden per household(won)	Year & Ub-Myon-Dong
243,785	752,566	79,051	2,320,836	1995
270,517	767,147	91,062	2,278,955	1996
300,670	816,730	101,078	2,429,471	1997
318,393	752,251	105,184	2,277,072	1998
57,677	858,219	19,886	2,489,163	Kihung-Ub
79,332	700,121	25,587	2,170,713	Suji-Ub
22,357	629,918	7,350	1,916,065	Pogok-Myon
17,095	490,733	5,698	1,472,284	Mohyon-Myon
23,023	1,300,894	7,925	3,779,241	Kusong-Myon
7,544	2,510,523	2,511	7,542,567	Namsa-Myon
13,260	567,063	4,414	1,703,502	Idong-Myon
7,497	610,192	2,494	1,834,247	Wonsam-Myon
10,456	284,941	3,364	885,655	Baegam-Myon
12,235	740,576	3,941	2,299,148	Yangji-Myon
21,567	1,180,582	7,193	3,539,777	Chungang-Dong
17,360	255,848	5,533	802,733	Yoksam-Dong
18,042	315,606	5,754	989,601	Yurim-Dong
10,948	308,414	3,534	955,436	Dongbu-Dong

Source : Tax Division

### 3. 지 방 세 징 수(2-1)

단위 : 천원

연 별	합 계 Total			보 통 세				
	계	도 세	시 군 세	도 세 Provincial taxes				
				취득세	등록세	면허세	마권세	주민세
읍면동별	Total	Provincial Taxes	City-County Taxes	Acquisition Taxes	Registration Taxes	License Taxes	Parimutuel Taxes	Resident Taxes
1993	00,845,886	...	...	41,009,199	14,385,112	246,298	-	7,652,087
1994	18,719,080	...	...	34,781,118	18,882,288	352,652	-	11,455,679
1995	83,464,374	...	...	53,080,922	49,719,532	492,999	-	16,195,984
1996	07,526,181	...	...	59,968,777	45,802,332	742,485	-	30,689,121
1997	45,566,076	43,247,762	02,318,314	79,860,025	58,475,287	840,327	-	24,653,433
1998	39,511,514	31,058,272	08,453,242	<b>71,907,794</b>	<b>53,297,364</b>	<b>973,975</b>	-	<b>27,960,742</b>
기흥읍	49,499,497	20,815,391	28,684,106	10,065,069	9,146,349	165,445	-	12,487,366
수지읍	55,542,022	41,036,368	14,505,654	19,330,198	20,889,484	186,581	-	3,509,241
포곡면	14,083,080	8,350,615	5,732,465	5,771,072	2,253,531	54,547	-	1,027,543
모현면	8,389,073	3,747,612	4,641,461	1,721,774	1,731,941	47,909	-	686,956
구성면	29,950,484	19,654,503	10,295,981	10,103,278	8,844,220	69,873	-	4,279,628
남사면	18,939,385	15,120,757	3,818,628	13,826,860	1,073,606	23,618	-	458,479
이동면	7,519,258	4,216,771	3,302,487	2,615,912	1,207,986	36,644	-	664,432
원삼면	4,574,612	1,808,175	2,766,437	907,960	766,224	19,534	-	355,799
백암면	2,979,345	1,451,376	1,527,969	543,403	760,623	27,616	-	411,113
양지면	9,060,943	4,221,653	4,839,290	2,281,645	1,654,129	35,056	-	852,716
중앙동	25,461,615	3,115,204	22,346,411	1,515,128	1,252,567	109,232	-	1,917,655
역삼동	4,441,523	2,235,082	2,206,441	1,040,385	1,011,172	71,644	-	503,128
유림동	5,694,165	3,425,810	2,268,355	1,366,269	1,837,581	74,791	-	476,259
동부동	3,376,512	1,858,955	1,517,557	818,841	867,951	51,485	-	330,427

주 : '96년 이전 과년도 수입은 도세, 시군세 구분 안됨.

자료 : 세무 1과

# COLLECTION OF LOCAL TAXES

Unit : 1,000won

Ordinary taxes						Year & Ub·Myon·Dong
시·군세 City·County taxes						
재산세 Property Taxes	자동차세 Vehicle Taxes	종합토지세 Total land Taxes	농지세 Farming land Taxes	담배소비세 Tobacco Con- sumption taxes	도축세 Butcher's Taxes	
2,378,348	4,447,156	12,588,293	5,547	11,436,914	102,087	1993
2,960,312	6,153,239	16,791,666	3,843	14,500,892	103,972	1994
3,544,838	9,258,182	22,958,949	436	16,571,899	89,493	1995
4,551,882	12,592,818	22,341,955	1,651	17,706,006	145,528	1996
5,092,994	16,206,044	26,596,477	1,279	17,720,780	144,759	1997
<b>6,884,578</b>	<b>18,196,783</b>	<b>25,337,684</b>	<b>469</b>	<b>17,582,071</b>	<b>12,842</b>	1998
1,539,089	3,419,548	6,509,151	-	-	-	Kihung-Ub
1,258,784	5,140,823	2,839,296	-	-	-	Suji-Ub
336,696	1,032,670	2,705,190	-	-	-	Pogok-Myon
235,288	903,531	2,556,612	-	-	-	Mohyon-Myon
714,434	1,456,085	2,456,639	-	-	-	Kusong-Myon
392,987	401,926	2,187,854	-	-	-	Namsa-Myon
453,559	650,174	1,209,913	-	-	-	Idong-Myon
331,193	378,156	1,142,298	469	-	-	Wonsam-Myon
125,681	491,111	260,360	-	-	-	Baegam-Myon
529,686	666,388	2,100,401	-	-	-	Yangji-Myon
331,519	1,229,931	600,739	-	17,582,071	12,842	Chungang-Dong
178,781	910,215	314,659	-	-	-	Yoksam-Dong
195,195	921,653	328,999	-	-	-	Yurim-Dong
261,686	594,572	125,573	-	-	-	Dongbu-Dong

Source :Tax Division Section 1



### 3. 지방세징수(2-2)

단위 : 천원

연 별  읍면동별	목 적 세	
	도 세 Provincial taxes	
	지 역 개 발 세 Region development Taxes	공 동 시 설 세 Public five facilities Taxes
1993	-	1,024,524
1994	-	1,260,495
1995	-	1,578,379
1996	37,149	1,930,948
1997	47,367	2,320,407
<b>1998</b>	<b>41,442</b>	<b>3,180,611</b>
기충읍	1,848	1,003,121
수지읍	3,770	430,408
포곡면	8,469	183,329
모현면	1,352	100,114
구성면	2,657	481,600
남사면	5,277	144,014
이동면	1,674	105,962
원삼면	1,659	76,366
백암면	2,988	70,779
양지면	4,658	165,095
중앙동	2,687	165,449
역삼동	930	77,202
유림동	2,583	90,621
동부동	890	86,551

주 : '96년 이전 과년도 수입은 도세, 시군세의 구분없음

자료 : 세무 1과

# COLLECTION OF LOCAL TAXES(Cont'd)

Unit : 1,000won

Objective taxes		과 년 도 수 입		Year & Ub-Myon-Dong
시· 군세 City · County taxes		Revenues previous year		
사 업 소 세	도 시 계 획 세	도 세 Provincial Taxes	시군세 City-County Taxes	
Agency Taxes	Region development Taxe			
3,054,745	1,162,185		1,353,391	1993
3,552,994	1,470,119		6,449,811	1994
4,471,042	2,097,814		3,403,905	1995
6,092,039	2,343,034		2,580,456	1996
6,726,522	2,549,510	1,704,349	2,626,516	1997
<b>6,309,563</b>	<b>3,069,921</b>	<b>1,657,086</b>	<b>3,098,589</b>	1998
3,072,345	1,096,069	433,559	560,538	Kihung-Ub
345,763	916,589	195,927	495,158	Suji-Ub
429,286	83,297	79,667	117,783	Pogok-Myon
70,586	35,005	144,522	153,483	Mohyon-Myon
1,208,830	5,874	152,875	174,491	Kusong-Myon
311,759	5,106	47,382	60,517	Namsa-Myon
163,311	36,389	248,593	124,709	Idong-Myon
87,772	20,948	36,432	449,802	Wonsam-Myon
136,560	30,589	45,967	72,555	Baegam-Myon
168,372	102,022	81,070	419,705	Yangji-Myon
81,016	403,288	70,141	187,350	Chungang-Dong
49,010	158,204	33,749	92,444	Yoksam-Dong
145,926	96,888	53,965	103,435	Yurim-Dong
39,027	79,653	33,237	86,619	Dongbu-Dong

Source :Tax Division Section 1

## 4. 예산결산총괄

단위 : 백만원

연 별 읍면동별	예산현액 Budget			세 입 Revenues		
	계	일반	특별	계 (A)	일반(B)	특별(C)
	Total	General	Special	Total	General	Special
1993	141,041,251	114,043,019	26,998,232	143,094,099	115,864,892	27,229,207
1994	167,817,628	150,580,792	17,236,836	178,883,409	159,920,178	18,963,231
1995	259,016,400	205,007,822	54,008,578	282,338,243	217,826,641	64,511,602
1996	319,274,727	253,190,194	66,084,533	335,581,092	268,337,712	67,243,380
1997	399,358,269	312,441,196	86,917,073	410,809,006	322,032,591	88,776,415
1998	421,008	329,513	91,495	445,364	349,747	95,617
본청	384,845	293,350	91,495	205,480	109,863	95,617
읍면동계	36,163	36,163	-	239,884	239,884	-
기흥읍	4,563	4,563	-	49,579	49,579	-
수지읍	4,044	4,044	-	55,676	55,676	-
포곡면	2,760	2,760	-	14,118	14,118	-
모현면	2,540	2,540	-	8,401	8,401	-
구성면	2,684	2,684	-	29,977	29,977	-
남사면	2,738	2,738	-	18,946	18,946	-
이동면	2,879	2,879	-	7,529	7,529	-
원삼면	2,771	2,771	-	4,581	4,581	-
백암면	2,986	2,986	-	2,986	2,986	-
양지면	2,870	2,870	-	9,096	9,096	-
중앙동	1,235	1,235	-	25,470	25,470	-
역삼동	1,234	1,234	-	4,444	4,444	-
유림동	1,575	1,575	-	5,699	5,699	-
동부동	1,285	1,285	-	3,382	3,382	-

# SUMMARY OF BUDGET AND SETTLEMENT

Unit : 1,000,000won

세 출 Expenditures			잉 여 Balance			Year & Ub-Myon-Dong
계(D)	일 반(E)	특 별(F)	계(A-D)	일 반(B-E)	특 별(C-F)	
Total	General	Special	Total	General	Special	
103,898,672	86,458,725	17,439,947	39,195,427	29,406,167	9,789,260	1993
119,715,645	108,111,470	11,604,175	59,167,764	51,808,708	7,359,056	1994
182,393,523	138,062,095	44,331,428	99,944,720	79,764,546	20,180,174	1995
208,787,051	169,336,545	39,450,506	126,794,041	99,001,167	27,792,874	1996
235,627,112	184,623,859	51,003,253	175,181,894	137,408,732	37,773,162	1997
<b>287,215</b>	<b>230,796</b>	<b>56,419</b>	<b>158,149</b>	<b>118,951</b>	<b>39,198</b>	1998
<b>254,809</b>	<b>198,390</b>	<b>56,419</b>	<b>-49,329</b>	<b>-88,527</b>	<b>39,198</b>	City
<b>32,406</b>	<b>32,406</b>	-	<b>207,478</b>	<b>207,478</b>	-	Total(Ub/ myon/dong)
3,964	3,964	-	45,615	45,615	-	Kihung-Ub
3,529	3,529	-	52,147	52,147	-	Suji-Ub
2,543	2,543	-	11,575	11,575	-	Pogok-Myon
2,351	2,351	-	6,049	6,049	-	Mohyon-Myon
2,359	2,359	-	27,618	27,618	-	Kusong-Myon
2,497	2,497	-	16,449	16,449	-	Namsa-Myon
2,568	2,568	-	4,961	4,961	-	Idong-Myon
2,630	2,630	-	1,951	1,951	-	Wonsam-Myon
2,695	2,695	-	291	291	-	Baegam-Myon
2,640	2,640	-	6,456	6,456	-	Yangji-Myon
1,071	1,071	-	24,399	24,399	-	Chungang-Dong
1,082	1,082	-	3,362	3,362	-	Yoksam-Dong
1,320	1,320	-	4,379	4,379	-	Yurim-Dong
1,156	1,156	-	2,226	2,226	-	Dongbu-Dong

## 5. 일반회계 세입결산

단위 : 백만원

연 별 과목별	예 산 현 액 Budget	구 성 비(%) Percentage
	금 액 Amounts	
1994. 2.28	114,043	100.0
1995. 2.29	150,581	100.0
1996. 2.28	205,008	100.0
1997. 2.28	253,190	100.0
1998. 2.28	312,441	100.0
1999. 2.28	329,512.73	100.0
지방세	95,719.84	29.0
세외수입	196,286.38	59.6
지방교부세	500.00	0.2
지방양여금	3,105.72	0.9
보조금	33,900.79	10.3
지방재원	0.00	0.0

자료 : 세무과

## 6. 일반회계 세출결산

단위 : 백만원

연 별 과목별	예 산 현 액 Budget	구 성 비(%) Percentage
	금 액 Amounts	
1993	114,043	100.0
1994	150,581	100.0
1995	205,008	100.0
1996	253,190	100.0
1997	312,441	100.0
1998	329,512.73	100.00
일 반 행 정 비	47,287.47	14.4
사 회 개 발 비	191,309.51	58.1
경 제 개 발 비	88,961.23	27.0
민방위비	821.34	0.2
지원및기타경비	1,133.18	0.3

자료 : 회계과

## REVENUE SETTLEMENT OF GENERAL ACCOUNTS

Unit : Million won

Unit : Million Won

결 산		Actual	예 산 대 결산비율(%) Actual ratio to budget	Year
금 액 Amounts	구 성 비 (%) Percentage			
115,864	100.0	101.6	1994. 2.28	
158,631	100.0	105.3	1995. 2.29	
217,827	100.0	106.3	1996. 2.28	
268,338	100.0	106.0	1997. 2.28	
322,032	100.0	103.1	1998. 2.28	
349,746.54	100.0	106.1	1999. 2.28	
108,453.24	31.0	113.3	Local tax revenues	
206,651.09	59.1	105.3	Non-tax revenues	
500.00	0.1	100.0	Local subsidies	
3,091.38	0.9	99.5	Local transfers	
31,050.83	8.9	91.6	Subsidies	
0	0.0	0.0	Local financial resources	

Source : Tax Division

## EXPENDITURE SETTLEMENT OF GENERAL ACCOUNTS

Unit : Million won

결 산		Actual	예 산 대 결산비율(%) Actual ratio to budget	Year
금 액 Amounts	구성비(%) Percentage			
86,459	100.0	75.8	1993	
108,111	100.0	71.8	1994	
138,062	100.0	67.3	1995	
169,337	100.0	66.9	1996	
184,624	100.0	59.1	1997	
230,796.3	66	70.0	1998	
41,812.5	12	88.4	General Administration Expenditures	
130,496.8	37	68.2	Community Development Expenditures	
56,840.1	16	63.9	Economic Development Expenditures	
679.5	0	82.7	Civil Defense Expenditures	
967.5	0	85.4	Support and Other Expenditures	

## 7. 특별회계 예산결산

단위 : 천원

연 별	회 계 수 Number	예 산 Budget
회계별		
1993	12	26,998,232
1994	9	17,236,836
1995	10	54,008,578
1996	10	66,084,533
1997	9	86,917,073
1998	9	91,495,762
상수도(공기업)	1	56,426,359
주택사업	1	1,236,108
주차장	1	800,599
의료보호기금운영	1	2,126,837
새마을소득사업운영	1	656,034
하수도	1	18,255,654
경영수익사업	1	159,239
토지구획정리사업	1	478,494
택지개발사업	1	11,356,438

자료 : 회계과

# BUDGET SETTLEMENT OF SPECIAL ACCOUNTS OF PROVINCE

Unit : 1000won

세 입 Revenue	세 출 Expenditures	Year
26,998,232	26,998,232	1993
18,963,231	11,604,175	1994
64,511,602	44,331,428	1995
67,243,380	39,450,506	1996
88,776,415	51,003,253	1997
95,617,368	56,419,128	1998
55,143,310	41,639,998	Waterworks
1,165,831	165,555	Housing
977,972	298,152	Parking place
2,135,009	2,118,836	Medical care funds
748,364	260,000	Saemaeul income business
18,319,222	10,486,661	Sewage
163,647	0	Management profit
1,280,692	10,057	Land readjustment
15,683,322	1,439,869	Housing land development business

Source : Accounting Division



## 8. 교육비 특별회계 세입결산

단위 : 천원

연 분 과 목 별	예 산 (1)  Budget	징수결정액  Expected collections	수 납 액 (2)  Receipts
1993	25,927,465	26,174,268	26,173,965
1994	16,093,531	15,803,682	15,803,622
1995	13,010,582	13,411,671	13,411,671
1996	38,785,289	40,180,834	40,180,834
1997	56,852,694	80,174,764	80,174,764
1998	69,730,032	98,676,960	98,662,539
지방교육재정교부금	64,053,338	64,053,338	64,053,338
교육환경 개선교부금	2,776,748	2,776,748	2,776,748
국 고 지 원 금	322,816	322,816	322,816
법 정 전 입 금	717,110	717,110	717,110
재 산 수 입	145,431	193,276	178,855
입학금 및 수업료수입	296,725	285,005	285,005
사용료 및 수수료수입	9,655	13,702	13,702
잡 수 입	121,798	281,433	281,433
이 월 금	1,056,411	29,353,532	29,353,532
주민기관등 부담수입	230,000	680,000	680,000

자료 : 용인교육청

# REVENUE SETTLEMENT OF SPECIAL ACCOUNTS FOR EDUCATION

Unit : 1000won

불 납 결 손 액	미 수 납 액	증 * 감 ②-①	Year
Amount of losses	Not collected	Increase or decrease	
303	—	246,500	1993
60	—	-289,909	1994
—	—	401,089	1995
—	—	1,395,545	1996
—	—	23,322,070	1997
—	14,420	28,932,508	1998
—	—	—	Subsidies of local education finances
—	—	—	Subsidies for local education environmental improvement
—	—	—	Central government supporting fund
—	—	—	Legal transfers of money
—	14,420	33,424	Property incomes
—	—	-11,719	Entrance and school fees
—	—	4,047	Rents and fees
—	—	159,635	Miscellaneous revenues
—	—	28,297,121	Money carried over from previous year
—	—	450,000	Resident's share

## 9. 교육비 특별회계 세출결산

단위 : 천원

연 별 과 목 별	예 산 ①  Budget	예산결정후 증감액 ② Increase or decrease		
		전년도이월액 Balance brought forward from last year	예비비지출결정액 Emergency fund	이용 및 이체 Conversion
1993	25,927,465	720,373	—	2,311
1994	16,093,531	—	—	—
1995	13,791,812	—	—	—
1996	38,785,289	1,057,261	—	—
1997	56,852,694	22,928,971	—	—
1998	69,670,032	28,297,121	—	—
교육행정비	409,493	—	—	—
교육사업비	106,320	—	—	—
학 교 비	10,345,210	—	—	—
사학지원비	4,128,382	—	—	—
시 설 비	54,680,627	28,297,121	—	—

자료 : 용인교육청

# EXPENDITURE SETTLEMENT OF SPECIAL ACCOUNTS FOR EDUCATION

Unit : 1000 won

예산현액	지출액	다음년도이월액	불용액	Year
Actual budget ①+②	Expenditure	Balance carried forward to next year	Not used	
26,650,149	26,268,297	—	381,852	1993
16,093,531	15,070,362	781,230	241,939	1994
13,791,812	12,232,965	1,057,261	501,586	1995
39,842,550	15,920,595	22,928,971	992,984	1996
79,781,665	34,488,743	28,297,121	16,995,801	1997
97,860,833	53,192,128	29,003,905	15,831,414	1998
409,493	353,679	—	115,813	Expenses for educational administration
	71,435	—	34,884	Expenses for educational projects
10,345,210	7,736,280	545,565	2,063,663	Expenses for operating Schools
4,128,382	3,796,312	40,459	291,610	Money for support to the private schools
82,977,748	41,234,422	28,417,881	13,325,444	Facility expenses

## 10. 용도별 공유재산

단위 : 천원

연 별 종 별	수 량 단 위 Quantity unit	총 계 Total		행 정 재 산 Administrative Property	
		수 량 Quantity	평 가 액 Appraised value	수 량 Quantity	
1994		...	...	36,971,007	... ..
1995		...	...	55,808,426	... ..
1996		...	...	94,687,914	... ..
1997		11,795	60,206	119,435,173	6,138 52,083
1998		8,060	68,368	166,970,402	7,400 55,253
토 지	필/천㎡	7,617	7,180	149,545,555	7,265 4,719
건 물	동/㎡	142	50,744	16,725,150	135 50,327
입목죽	본/㎡	301	5,245	3,221	- -
선 박	척/톤	-	-	-	- -
공작물	점	-	3	562,650	- 3
항공기	대	-	-	-	- -
무채재산권	건	-	203	38,866	- 203
유가증권	주	-	4,992	24,960	- -
용익물권	건	-	1	70,000	- 1

자료 : 회계과

# MUNICIPAL PROPERTY OF PROVINCES

Unit : 1,000won

보 존 재 산 Preservation Property			잡 종 재 산 Miscellaneous Property			Year
평 가 액 Appraised value	수 량 Quantity	평 가 액 Appraised value	수 량 Quantity	평 가 액 Appraised value		
25,388,856	-	-	-	...	...	11,582,151 1994
44,907,582	-	-	-	...	...	10,900,844 1995
83,839,910	-	-	-	...	...	10,848,004 1996
108,892,479	-	-	-	5,657	8,123	10,542,694 1997
<b>156,557,628</b>	-	-	-	<b>660</b>	<b>13,115</b>	<b>10,412,764 1998</b>
139,181,073	-	-	-	352	2,461	10,364,472 Land
16,705,039	-	-	-	7	417	20,111 Buildings
-	-	-	-	301	5,245	3,221 Forest and bamboo groves
-	-	-	-	-	-	- Vessels
562,650	-	-	-	-	-	- Construction
-	-	-	-	-	-	- Airplanes
38,866	-	-	-	-	-	- Intangible property
-	-	-	-	-	4,992	24,960 Stocks and bonds
70,000	-	-	-	-	-	- Real rights

## 11. 종류별 공유재산(2-1)

단위 : m<sup>2</sup>, 천원

연 별	총평가액  Total	토 지 Land		건 물 Buildings		기 계 기 구
		면 적 Area	평 가 액 Value	면 적 Area	평 가 액 Value	점 Each
1993	27,054,732	2,611,420	16,107,345	43,535	10,788,197	5
1994	36,967,786	5,949,000	25,908,346	43,672	11,053,750	—
1995	55,805,205	6,085,638	44,536,766	43,466	11,249,239	—
1996	94,684,693	6,359,131	80,744,285	47,679	13,299,932	—
1997	119,435,173	6,463,000	104,743,326	48,498	14,048,150	—
1998	166,970,402	7,179,000	149,545,555	50,744,000	16,725,150	—

# MUNICIPAL PROPERTY OF KINDS

Unit : m², 1,000won

Machinery	항공기 Airplanes		입 목 · 죽 Forest and bamboo groves		선박	Year
평 가 액 Value	대 Each	평 가 액 Value	면 적 (m²) Area	평 가 액 Value	척 수 Quantity	
150,000	—	—	5,245	3,221	—	1993
—	—	—	5,245	3,221	—	1994
—	—	—	5,245	3,221	—	1995
—	—	—	5,245	3,221	—	1996
—	—	—	5,245	3,221	—	1997
—	—	—	5,245	3,221	—	1998



## 11. 종류별 공유재산(2-2)

단위 : m<sup>2</sup>, 천원

연 별	Vessels		무 채 재 산 Imstangible Property		유 가 증 권 Stocks & Bands		용 익 물 권 Real Right	
	톤 수	평 가 액	수 량	평 가 액	수 량	평 가 액	수 량	평 가 액
	Tons	Value	Each	Value	Each	Value	Each	Value
1993	-	-	-	-	-	-	-	-
1994	-	-	-	-	-	-	-	-
1995	-	-	-	-	-	-	-	-
1996	-	-	-	-	-	-	-	-
1997	-	-	-	-	-	-	-	-
1998	-	-	203	38,866	4,992	24,960	1	70,000

자료 : 회 계 과

# MUNICIPAL PROPERTY OF KIND (Cont'd)

Unit : m², 1,000won

공 작 물 Construction		기 타 Others		Year
점 Each	평가액 Value	수량(건) Case	평가액 Value	
5	3,500	1,138	5,690	1993
—	—	1,138	5,690	1994
—	—	3,840	19,200	1995
2	506,650	5,196	133,826	1996
2	506,650	5,196	133,826	1997
3	562,650	—	—	1998

## XVI. 공공행정 및 사법

### 1. 공무원 총괄

단위 : 명

연 별		합 계	본 청	직속기관	출 장 소
직 급 별		Total	City	Directly connected	Branch office
1996		1080(1)	385(1)	147	—
1997		1081(1)	386(1)	199	—
1998		943	385	140	—
별 정 직		21	5	11	—
특 정 직		0	—	—	—
정 무 직		1	1	—	—
일 반 직	계	702	285	119	—
	1급	0	—	—	—
	2급	0	—	—	—
	3급	1	1	—	—
	4급	6	4	1	—
	5급	40	20	3	—
	6급	167	82	8	—
	7급	234	102	35	—
	8급	182	67	27	—
	9급	31	9	4	—
	연구관	0	—	—	—
	연구사	0	—	—	—
	지도관	3	—	3	—
	지도사	38	—	38	—
기 능 직		219	94	10	—
고 용 직		—	—	—	—
전 문 직		—	—	—	—

주 : ( )내 숫자는 국가공무원수이고, ( )밖에는 "국가+지방"공무원수임.

주 : 한시정원인 청소년 수련마을 정원(4명)은 제외됨.

자료 : 행정지원과

# PUBLIC ADMINISTRATION & JUSTICE

## SUMMARY OF GOVERNMENT EMPLOYEES

Unit : Person

사 업 소	의회사무국	읍 면 동	Year & grade		
Agency office	Assembly	Eub/Myon/Dong			
120	19	409	1996		
87	25	426	1997		
57	17	344	1998 (Total)		
—	—	5	Specific services		
—	—	—	Special services		
—	—	—	Political Affairs		
27	9	262	Sub Total		
—	—	—	1st grade	General	
—	—	—	2nd grade		
—	—	—	3rd grade		
—	1	—	4th grade		
1	2	14	5th grade	government	
6	3	68	6th grade		
10	3	84	7th grade		
10	—	78	8th grade	Employees	
—	—	18	9th grade		
—	—	—	Research Managers		
—	—	—	Researchers		
—	—	—	Advising Managers		
—	—	—	Advisors		
30	8	77	Technicians		
—	—	—	Labor service employee		
—	—	—	Professional		

Source : Division of Administrative Support

## 2. 본청 공무원(2-1)

단위 : 명

연 별 실국.과별	합 계 Total	별정직 Specific services	특정직 Special services	정무직 (선거직) Political Affairs
1993	435 (58)	16	—	—
1994	496 (52)	13	—	—
1995	537 (52)	14	—	1
1996	385 (1)	6	—	1
1997	386 (1)	6	—	1
1998	385 (1)	5	—	1
감사담당관실	9	—	—	—
행정지원국	88 (1)	2	—	1
행정지원과	36 (1)	1	—	1
기획예산과	13	—	—	—
문화공보과	12	1	—	—
회계과	27	—	—	—
시민생활국	78	2	—	—
사회진흥과	15	—	—	—
시민과	14	—	—	—
세무1과	17	—	—	—
세무2과	18	—	—	—
복지과	14	2	—	—
경제환경국	114	1	—	—
지역경제과	21	—	—	—
농축산과	22	1	—	—
환경과	37	—	—	—
공원녹지과	11	—	—	—
교통행정과	23	—	—	—
건설도시국	96	—	—	—
건설과	21	—	—	—
도시과	14	—	—	—
건축과	19	—	—	—
상하수도과	23	—	—	—
지적과	19	—	—	—

주 : ( )내 숫자는 국가공무원수이고, ( )밖에는 "국가+지방"공무원수임

자료 : 행정지원과

# GOVERNMENT EMPLOYEES OF CITY

Unit : Person

일 반 직 General Government Employees					Year
계	1급	2급	3급	4급	
Total	1st grade	2nd grade	3rd grade	4th grade	
302 (5)	—	—	—	2 (1)	1993
333 (5)	—	—	—	2 (1)	1994
350 (5)	—	—	— (1)	1	1995
287 (1)	—	—	— (1)	4	1996
288 (1)	—	—	— (1)	4	1997
285	—	—	1	4	1998
8	—	—	—	—	<b>Office of Audit Officer</b>
52	—	—	1	1	<b>Department of Administrative Support</b>
20	—	—	1	1	Division of Administrative Support
12	—	—	—	—	Division of Planning & Budget
8	—	—	—	—	Division of Culture & Public Relations
12	—	—	—	—	Division of Accounting
72	—	—	—	1	<b>Department of Citizen's Life</b>
14	—	—	—	1	Division of Social Promotion
13	—	—	—	—	Division of Civil Affairs
16	—	—	—	—	Division of Taxation, Section 1
17	—	—	—	—	Division of Taxation, Section 2
12	—	—	—	—	Division of Welfare
72	—	—	—	1	<b>Department of Economy &amp; Environment</b>
14	—	—	—	1	Division of Regional Economic
20	—	—	—	—	Division of Agriculture & Livestocks
18	—	—	—	—	Division of Environment
10	—	—	—	—	Division of Park & Green Lands
10	—	—	—	—	Division of Transportation Administration
81	—	—	—	1	<b>Department of Construction &amp; Urban Affairs</b>
19	—	—	—	1	Division of Construction
12	—	—	—	—	Division of Urban Affairs
19	—	—	—	—	Division of Building Construction
13	—	—	—	—	Division of Water Supply & Sewerage
18	—	—	—	—	Division of Land Registration

Source : Division of Administrative Support

## 2. 본청 공무원(2-2)

단위 : 명

연 별 실국,과별	일 반 직 General government employees					
	5급	6급	7급	8급	9급	연구관
	5th grade	6th grade	7th grade	8th grade	9th grade	Research Managers
1993	21	69 (2)	88 (1)	88 (2)	34 (5)	— (5)
1994	22	74 (1)	106 (1)	90 (1)	39 (1)	— (1)
1995	23	79 (1)	112 (1)	94 (1)	41 (1)	— (1)
1996	20	75	92	67	29	—
1997	20	75	93	67	29	—
1998	20	82	102	67	9	—
감사담당관실	1	2	4	1	—	—
행정지원국	4	16	21	9	—	—
행정지원과	1	5	8	4	—	—
기획예산과	1	4	5	2	—	—
문화공보과	1	3	3	1	—	—
회계과	1	4	5	2	—	—
시민생활국	5	21	24	17	4	—
사회진흥과	1	4	6	1	1	—
시민과	1	5	5	2	—	—
세무1과	1	4	6	3	2	—
세무2과	1	4	5	6	1	—
복지과	1	4	2	5	—	—
경제환경국	5	23	28	14	1	—
지역경제과	1	5	5	2	—	—
농축산과	1	6	7	6	—	—
환경과	1	6	8	3	—	—
공원녹지과	1	3	3	2	1	—
교통행정과	1	3	5	1	—	—
건설도시국	5	20	25	26	4	—
건설과	1	5	6	6	—	—
도시과	1	3	4	3	1	—
건축과	1	4	5	7	2	—
상하수도과	1	4	5	3	—	—
지적과	1	4	5	7	1	—

주 : ( ) 내 숫자는 국가공무원수이고, ( ) 밖에는 "국가+지방"공무원수임

자료 : 행정지원과

# GOVERNMENT EMPLOYEES OF CITY(Cont'd)

Unit : Person

연구사 Resear- chers	지도관 Advising Managers	지도사 Advisors	기능직	고용직	전문직	Year
			Techni- cians	Labor service employee	Pro- fessional	
—	(3)	(44)	105	12	—	1993
—	(3)	(44)	138	12	—	1994
—	(3)	(44)	160	12	—	1995
—	—	—	86	5	—	1996
—	—	—	86	5	—	1997
—	—	—	94	—	—	1998
—	—	—	1	—	—	<b>Office of Audit Officer</b>
—	—	—	33	—	—	<b>Department of Administrative Support</b>
—	—	—	14	—	—	Division of Administrative Support
—	—	—	1	—	—	Division of Planning & Budget
—	—	—	3	—	—	Division of Culture & Public Relations
—	—	—	15	—	—	Division of Accounting
—	—	—	4	—	—	<b>Department of Citizen's Life</b>
—	—	—	1	—	—	Division of Social Promotion
—	—	—	1	—	—	Division of Civil Affairs
—	—	—	1	—	—	Division of Taxation, Section 1
—	—	—	1	—	—	Division of Taxation, Section 2
—	—	—	—	—	—	Division of Welfare
—	—	—	41	—	—	<b>Department of Economy &amp; Environment</b>
—	—	—	7	—	—	Division of Regional Economic
—	—	—	1	—	—	Division of Agriculture & Livestocks
—	—	—	19	—	—	Division of Environment
—	—	—	1	—	—	Division of Park & Green Lands
—	—	—	13	—	—	Division of Transportation Administration
—	—	—	15	—	—	<b>Department of Construction &amp; Urban Affairs</b>
—	—	—	2	—	—	Division of Construction
—	—	—	2	—	—	Division of Urban Affairs
—	—	—	—	—	—	Division of Building Construction
—	—	—	10	—	—	Division of Water Supply & Sewerage
—	—	—	1	—	—	Division of Land Registration

Source : Division of Administrative Support



### 3. 의회사무국 · 직속기관 · 사업소 공무원

단위 : 명

연 별 기 관 별	합 계	지 방 공 무 원								
		별정직	소방직	일 반 직						
				계	1급	2급	3급	4급	5급	6급
	Grand	Special	Fire-		1st	2nd	3rd	4th	5th	6th
	Total	services	fighters	Total	grade	grade	grade	grade	grade	grade
1996	286	12	—	182	—	—	—	2	7	19
1997	285	12	—	181	—	—	—	2	7	19
1998	214	11	—	114	—	—	—	2	6	17
의회사무국	17	—	—	9	—	—	—	1	2	3
농업기술센터	48	1	—	1	—	—	—	—	—	—
보 건 소	92	10	—	77	—	—	—	1	3	8
환경사업소	39	—	—	18	—	—	—	—	1	4
시립도서관	11	—	—	6	—	—	—	—	—	1
문 예 회 관	7	—	—	3	—	—	—	—	—	1

자료 : 행정지원과

# GOVERNMENT EMPLOYEES OF ASSEMBLY· DIRECTLY CONNECTED· AGENCY OFFICES

Unit : Person

Local government employees										Year
General services							기능직	고용직	전문직	
7급	8급	9급	연구관	연구사	지도관	지도사		Labor		
7th grade	8th grade	9th grade	Reserch manaers	Resear- chers	Advising Managers	Advisors	Techni- cians	service employee	Pro- fessional	
58	40	9	—	—	3	44	92	—	—	1996
57	40	9	—	—	3	44	92	—	—	1997
48	37	4	—	—	3	38	48	—	—	1998
3	—	—	—	—	—	—	8	—	—	Assembly
1	—	—	—	—	3	38	5	—	—	Farming Villages Guidance Center
34	27	4	—	—	—	—	5	—	—	Health Center
6	7	—	—	—	—	—	21	—	—	Sewage & Nightsoil Treatment Center
3	2	—	—	—	—	—	5	—	—	City Library
1	1	—	—	—	—	—	4	—	—	Art & Culture Center

Source : Division of Administrative Support

## 4. 읍·면·동 공무원

단위 : 명

연 별 읍면동별	합 계  Grand Total	일 반 직			
		계  Total	5급  5th grade	6급  6th grade	7급  7th grade
1993	383	262	2	86	76
1994	400	289	13	89	81
1995	388	277	13	89	81
1996	409	315	16	86	91
1997	409	315	16	86	91
1998	344	262	14	68	84
기흥읍	52	36	1	11	10
수지읍	59	48	1	11	11
포곡면	24	18	1	6	6
모현면	24	18	1	6	6
구성면	25	18	1	6	7
남사면	21	15	1	5	5
이동면	23	17	1	6	6
원삼면	21	15	1	5	6
백암면	24	18	1	6	6
양지면	22	18	1	6	5
중앙동	15	13	1	—	5
역삼동	12	10	1	—	4
유림동	12	10	1	—	4
동부동	10	8	1	—	3

자료 : 행정지원과

# GOVERNMENT EMPLOYEES OF EUB·MYON·DONG

Unit : Person

General government employees		별정직 Special Services	기능직 Technicians	고용직 Labor Service employee	Year & Ub·Myon·Dong
8급 8th grade	9급 9th grade				
62	36	16	105	—	1993
66	40	5	106	—	1994
65	29	5	106	—	1995
85	37	5	89	—	1996
85	37	5	89	—	1997
78	18	5	77	—	1998
11	3	1	15	—	Kihung-Ub
15	10	—	11	—	Suji-Ub
5	—	—	6	—	Pogok-Myon
5	—	1	5	—	Mohyon-Myon
4	—	1	6	—	Kusong-Myon
3	1	1	5	—	Namsa-Myon
4	—	1	5	—	Idong-Myon
3	—	—	6	—	Wonsam-Myon
5	—	—	6	—	Baegam-Myon
6	—	—	4	—	Yangji-Myon
6	1	—	2	—	Chungang-Dong
4	1	—	2	—	Yoksam-Dong
4	1	—	2	—	Yurim-Dong
3	1	—	2	—	Dongbu-Dong

## 5. 소 방 공 무 원

단위 : 명

연 별 소방서별	합 계  Total	소 방 직					
		소방정감 Fire Marshal Superintendent	소 방 감 Fire Major Superintendent	소 방 정 Fire Senior Superintendent	소 방 령 Fire Super- intendent	소방경 Fire Captain	소방위 Police Lieutenant
1993	83	—	—	—	—	—	3
1994	83	—	—	—	—	—	3
1995	71	—	—	1	1	6	5
1996	95	—	—	1	2	5	5
1997	95	—	—	1	2	5	5
1998	100	—	—	1	2	5	6
용인소방서	100	—	—	1	2	5	6

자료 : 용인소방서

# FIRE OFFICIALS

Unit : Person

Firefighters			기능직 Techni- cians	고용직 Labor Service Employee	별정직 Special Services	전문직 Pro- fessional	의용소방원 ERS.			Year & Firehouse
소방장 Fire Sergeant	소방교 Senior Fireman	소방사 Fireman					계 Total	남 Male	여 Female	
6	12	48	14	—	—	—	...	...	...	1993
6	12	48	14	—	—	—	...	...	...	1994
9	22	25	2	—	—	—	...	...	...	1995
9	24	47	2	—	—	—	...	...	...	1996
9	24	47	2	—	—	—	750	530	220	1997
10	26	49	1	—	—	—	721	524	197	1998
10	26	49	1	—	—	—	721	524	197	Yongin Firehouse

## 6. 퇴직사유별 공무원

단위 : 명

연 별 사유별	합 계	정무직 Political Affairs	별정직 Special Services	소방직 Fire- fighters	일 반 직							
					계	1급	2급	3급	4급	5급	6급	7급
					Total	1st grade	2nd grade	3rd grade	4th grade	5th grade	6th grade	7th grade
1993	33	-	6	-	17	-	-	-	-	-	8	2
1994	22	-	2	-	12	-	-	-	-	-	5	1
1995	15	-	5	-	8	-	-	-	-	-	4	-
1996	15	-	-	-	13	-	-	-	-	2	4	2
1997	138	-	4	-	111	-	-	-	-	6	56	19
1998	77	-	2	-	60	-	-	-	4	3	28	11
정년퇴직	5	-	1	-	2	-	-	-	1	-	-	-
의원면직	8	-	1	-	4	-	-	-	-	-	1	1
직권면직	0	-	-	-	0	-	-	-	-	-	-	-
당연퇴직	4	-	-	-	3	-	-	-	1	1	-	1
명예퇴직	44	-	-	-	42	-	-	-	2	2	27	6
사 망	0	-	-	-	0	-	-	-	-	-	-	-
징계퇴직	0	-	-	-	0	-	-	-	-	-	-	-
기 타	16	-	-	-	9	-	-	-	-	-	-	3

주) 기타에는 조기퇴직이 포함됨

자료 : 행정지원과

# RETIRED GOVERNMENT EMPLOYEES BY CAUSE

Unit : Person

General government employees				기능직	고용직	전문직	Year
8급 8th grade	9급 9th grade	연구사 Research Managers	지도사 Advising Managers	Techni- cians	Labor Servi- ce Employee	Profe- ssionals	
5	2	—	—	9	1	—	1993
1	5	—	—	7	1	—	1994
2	2	—	—	2	—	—	1995
—	5	—	—	2	—	7	1996
7	3	—	12	23	—	—	1997
5	3	—	6	15	—	—	1998
—	—	—	1	2	—	—	Retire Forage
2	—	—	—	3	—	—	Discharge by Request
—	—	—	—	—	—	—	Discharge by Authority
—	—	—	—	1	—	—	Rightful Retirement
—	—	—	5	2	—	—	Honorary Retirement
—	—	—	—	—	—	—	Death
—	—	—	—	—	—	—	Disciplinary Retirement
3	3	—	—	7	—	—	Others

Source : Division of Administrative Support



## 7. 공무원 훈련자(2-1)

단위 : 명

연 별 교육과정별		합 계 1)	행 정 Adm.	농 업 Agn- cultur	건 축 Arch- itecture	토 목 Civil Engin- eering	보 건 Health	약 무 Medi- cal	임 업 Fore- stry	수 의 Veteri- nary	축 산 Live- stock breeding	전 기 Elec- trician
1993		208	64	23	4	52	4	-	3	-	3	-
1994		218	67	24	7	54	6	-	2	-	4	-
1995		234	69	26	7	52	7	-	2	-	3	-
1996		154	79	8	5	10	8	-	6	-	-	-
1997		130	52	4	4	12	6	-	4	-	-	1
1998		108	53	6	5	8	4	-	3	-	1	-
기 본 교 육	신규채용자과정	64	34	2	1	3	2	-	1	-	1	-
	행정실무과정	8	8	-	-	-	-	-	-	-	-	-
	보건환경과정	-	-	-	-	-	-	-	-	-	-	-
	토목행정과정	4	-	-	-	4	-	-	-	-	-	-
	건축행정과정	1	-	-	1	-	-	-	-	-	-	-
	농업행정과정	2	-	2	-	-	-	-	-	-	-	-
	임업행정과정	1	-	-	-	-	-	-	1	-	-	-
	지방소방장반	-	-	-	-	-	-	-	-	-	-	-
	지방소방위반	-	-	-	-	-	-	-	-	-	-	-
	지방소방경반	-	-	-	-	-	-	-	-	-	-	-
전 문 교 육	중견관리자반	3	1	-	1	1	-	-	-	-	-	-
	고급관리자반	-	-	-	-	-	-	-	-	-	-	-
	감사실무과정	3	3	-	-	-	-	-	-	-	-	-
	건축실무과정	2	-	-	2	-	-	-	-	-	-	-
	교량관리과정	-	-	-	-	-	-	-	-	-	-	-
	교통실무과정	-	-	-	-	-	-	-	-	-	-	-
	교통지도과정	-	-	-	-	-	-	-	-	-	-	-
	국공유재산과정	1	-	1	-	-	-	-	-	-	-	-
	국제협력과정	1	1	-	-	-	-	-	-	-	-	-
	기획실무과정	-	-	-	-	-	-	-	-	-	-	-
	녹지관리과정	-	-	-	-	-	-	-	-	-	-	-
	농산실무과정	1	-	1	-	-	-	-	-	-	-	-
	데이터베이스과정	1	-	-	-	-	-	-	-	-	-	-
	도로실무과정	-	-	-	-	-	-	-	-	-	-	-
	민원실무과정	2	2	-	-	-	-	-	-	-	-	-
	방재실무과정	-	-	-	-	-	-	-	-	-	-	-
	법제실무과정	3	3	-	-	-	-	-	-	-	-	-
	보건실무과정	2	-	-	-	-	2	-	-	-	-	-
	사회복지과정	2	1	-	-	-	-	-	-	-	-	-
	산림실무과정	1	-	-	-	-	-	-	1	-	-	-
	상하수도과정	1	-	-	-	-	-	-	-	-	-	-
	세무조사과정	2	-	-	-	-	-	-	-	-	-	-
	세정실무과정	1	-	-	-	-	-	-	-	-	-	-
	세정전문과정	2	-	-	-	-	-	-	-	-	-	-
	손실보상과정	-	-	-	-	-	-	-	-	-	-	-

주1) : 소방직 제외

자료 : 행정지원과

# EMPLOYEES TRAINING

Unit : Person

지 적	기 계	간 호	화 공	세 무	전 산	환 경	소 방	기 타	Year & Course
Land Surveyor	Mech- anical Engineer	Nur- sing	Chemical	Tax	E.D.P.S	Envir- onment	Fire fighting	Others	
-	2	5	-	2	-	-	-	46	1993
-	3	4	-	2	-	-	-	45	1994
-	2	5	-	3	-	-	-	58	1995
1	-	1	-	8	2	-	-	26	1996
-	2	1	-	15	1	1	-	27	1997
2	2	1	2	15	1	-	-	5	1998
2	2	1	1	10	-	-	-	4	New Employees Course
-	-	-	-	-	-	-	-	-	In-Service Training Course
-	-	-	-	-	-	-	-	-	Health & Environment Adm Course
-	-	-	-	-	-	-	-	-	Civil Engineering Course
-	-	-	-	-	-	-	-	-	Architectural Adm. Course
-	-	-	-	-	-	-	-	-	Agriculture Adm. Course
-	-	-	-	-	-	-	-	-	Forestry Adm. Course
-	-	-	-	-	-	-	-	-	Fire Sergeant Course
-	-	-	-	-	-	-	-	-	Fire Junior Lieutenants Course
-	-	-	-	-	-	-	-	-	Fire Senior Lieutenants Course
-	-	-	-	-	-	-	-	-	Middle Management Course
-	-	-	-	-	-	-	-	-	Senior Management Course
-	-	-	-	-	-	-	-	-	Inspection & Audit Course
-	-	-	-	-	-	-	-	-	Architectural Engineering Course
-	-	-	-	-	-	-	-	-	Bridge Management Course
-	-	-	-	-	-	-	-	-	Transportation Adm. Course
-	-	-	-	-	-	-	-	-	Transportation Guidance Course
-	-	-	-	-	-	-	-	-	National & Public Property Management Course
-	-	-	-	-	-	-	-	-	International Cooperation Course
-	-	-	-	-	-	-	-	-	Planning Course
-	-	-	-	-	-	-	-	-	Green zone Management Course
-	-	-	-	-	-	-	-	-	Agriculture Adm. Course
-	-	-	-	-	1	-	-	-	Data Base System Course Management course
-	-	-	-	-	-	-	-	-	Read Adm. Course
-	-	-	-	-	-	-	-	-	Petitions Transaction Course
-	-	-	-	-	-	-	-	-	Disaster Prevention Course
-	-	-	-	-	-	-	-	-	Legal Adm. Course
-	-	-	-	-	-	-	-	-	Health Adm. Course
-	-	-	-	-	-	-	-	1	Social Welfare Adm. Course
-	-	-	-	-	-	-	-	-	Forestry Adm. Course
-	-	-	1	-	-	-	-	-	Water Supply & Sewage Adm. Course
-	-	-	-	2	-	-	-	-	Tax Investigation Course
-	-	-	-	1	-	-	-	-	Tax Adm. Course
-	-	-	-	2	-	-	-	-	Advanced Tax Adm. Course
-	-	-	-	-	-	-	-	-	Government Indemnity Affairs Course

Source : Division of Administrative Support

## 7. 공무원 훈련자(2-2)

단위 : 명

연 별 교 육 과 정 별		합 계	행 정	농 업	건 축	토 목	보 건	약 무	임 업	수 의	축 산	전 기
		Total	Adm.	Agri- culturs	Arch- itecture	Civil Engin- eering	Health	Medi- cal	Fore- stry	Veter- nary	Live- stock breeding	Elect- rician
전 문 교 육	스프레드시트과정	0	—	—	—	—	—	—	—	—	—	—
	스프레드시트과정	0	—	—	—	—	—	—	—	—	—	—
	여성능력개발과정	0	—	—	—	—	—	—	—	—	—	—
	영 어 과 정	0	—	—	—	—	—	—	—	—	—	—
	워드프로세서과정	0	—	—	—	—	—	—	—	—	—	—
	워드프로세서과정	0	—	—	—	—	—	—	—	—	—	—
	위생감시과정	1	—	—	—	—	1	—	—	—	—	—
	의회실무과정	1	1	—	—	—	—	—	—	—	—	—
	일선민원과정	0	—	—	—	—	—	—	—	—	—	—
	일 어 과 정	0	—	—	—	—	—	—	—	—	—	—
	자치경영과정	0	—	—	—	—	—	—	—	—	—	—
	전산전문과정	1	1	—	—	—	—	—	—	—	—	—
	정책형성과정	1	1	—	—	—	—	—	—	—	—	—
	주민전산과정	0	—	—	—	—	—	—	—	—	—	—
	중국어과정	0	—	—	—	—	—	—	—	—	—	—
	지역경제과정	1	1	—	—	—	—	—	—	—	—	—
	지역전산과정	0	—	—	—	—	—	—	—	—	—	—
	직장교육과정	0	—	—	—	—	—	—	—	—	—	—
	청소행정과정	0	—	—	—	—	—	—	—	—	—	—
	토목설계과정	0	—	—	—	—	—	—	—	—	—	—
	행정홍보과정	0	—	—	—	—	—	—	—	—	—	—
	환경관리과정	1	—	—	—	—	—	—	—	—	—	—
	환경지도과정	0	—	—	—	—	—	—	—	—	—	—
	회계실무과정	4	3	1	—	—	—	—	—	—	—	—
	응급구조사양성반	0	—	—	—	—	—	—	—	—	—	—
	교관양성반	0	—	—	—	—	—	—	—	—	—	—
	조교요원반	0	—	—	—	—	—	—	—	—	—	—
	재난관리자반	1	—	—	1	—	—	—	—	—	—	—
	구조대장반	0	—	—	—	—	—	—	—	—	—	—
	방호행정반	0	—	—	—	—	—	—	—	—	—	—
	예방행정반	0	—	—	—	—	—	—	—	—	—	—
	화재진입반	0	—	—	—	—	—	—	—	—	—	—
	영어교육반	1	1	—	—	—	—	—	—	—	—	—
	전산교육반	0	—	—	—	—	—	—	—	—	—	—
	민원담당자반	4	4	—	—	—	—	—	—	—	—	—
장기	초급간부양성과정	2	2	—	—	—	—	—	—	—	—	—
시책	읍면동장과정	0	—	—	—	—	—	—	—	—	—	—
기 타 교 육	기능행정과정	0	—	—	—	—	—	—	—	—	—	—
	지방행정유공자과	0	—	—	—	—	—	—	—	—	—	—
	초임간부과정	2	2	—	—	—	—	—	—	—	—	—
교육	특수행정과정	0	—	—	—	—	—	—	—	—	—	—

자료 : 행정지원과

# EMPLOYEES TRAINING (Cont'd)

Unit : Person

지 적	기 계	간 호	화 공	세 무	전 산	환 경	소 방	기 타	Year & Course
Land Surveyor	Mech- anical Engineer	Nur- sing	Chemical engineer	Tax	E.D.P.S	Enviro- ment	Fire fighting	Others	
-	-	-	-	-	-	-	-	-	Spread Sheet Course( I )
-	-	-	-	-	-	-	-	-	Spread Sheet Course( II )
-	-	-	-	-	-	-	-	-	Women's Ability Improvement Course
-	-	-	-	-	-	-	-	-	English Course
-	-	-	-	-	-	-	-	-	Word Processor Course( I )
-	-	-	-	-	-	-	-	-	Word Processor Course( II )
-	-	-	-	-	-	-	-	-	Hygienic Inspection Course
-	-	-	-	-	-	-	-	-	Council Operation Course
-	-	-	-	-	-	-	-	-	Petitions Transaction Course
-	-	-	-	-	-	-	-	-	Japanese Course
-	-	-	-	-	-	-	-	-	Local Gov't Management Course
-	-	-	-	-	-	-	-	-	EDDS Course
-	-	-	-	-	-	-	-	-	Policy-Making Course
-	-	-	-	-	-	-	-	-	Citizens Registration Computerization Course
-	-	-	-	-	-	-	-	-	Chinese Course
-	-	-	-	-	-	-	-	-	Local Economy Course
-	-	-	-	-	-	-	-	-	Local Registration Computerization Course
-	-	-	-	-	-	-	-	-	Disposal Education Course
-	-	-	-	-	-	-	-	-	Waste Disposal Adm. Course
-	-	-	-	-	-	-	-	-	Civil Engineering Designing Course
-	-	-	-	-	-	-	-	-	Public Relations Activity Course
-	-	-	-	-	1	-	-	-	Environment Management Course
-	-	-	-	-	-	-	-	-	Environment Guidance Course
-	-	-	-	-	-	-	-	-	Accounting Course
-	-	-	-	-	-	-	-	-	First Aid Treatment Course
-	-	-	-	-	-	-	-	-	Instructor's Course
-	-	-	-	-	-	-	-	-	Assistant Instructors Course
-	-	-	-	-	-	-	-	-	Disaster Manager's Course
-	-	-	-	-	-	-	-	-	Rescue Team Chiefs Course
-	-	-	-	-	-	-	-	-	Fire Control Adm. Course
-	-	-	-	-	-	-	-	-	Fire Prevention Adm. Course
-	-	-	-	-	-	-	-	-	Fire Fighting Course
-	-	-	-	-	-	-	-	-	English Education Course
-	-	-	-	-	-	-	-	-	EDPS Education Course
-	-	-	-	-	-	-	-	-	Petition Handling officials Course
-	-	-	-	-	-	-	-	-	Junior Managing Staff Training Course
-	-	-	-	-	-	-	-	-	Town & Township Heads Course
-	-	-	-	-	-	-	-	-	Technical Course
-	-	-	-	-	-	-	-	-	Prize-Winner Officials Course
-	-	-	-	-	-	-	-	-	Middle Management Staff Training Course
-	-	-	-	-	-	-	-	-	Special Adm Course

## 8. 관내관공서 및 주요기관(2-1)

단위 : 개소

연 별	총 계	지방행정관서 Local administrative									
		시·도 City Province	시·군·구 City County gu	읍면동 Eub, myon dong	직속기관 Directly Connected		출장소 Branch office			사업소 Agency	
					도 Province	시·군 City County	도 Province	시·군 City County	읍면 Eub myon	도 Province	시·군 City County
읍면동별	Grand Total										
1993	94	-	1	11	-	-	-	-	-	-	5
1994	95	-	1	11	-	-	-	-	-	-	6
1995	100	-	1	11	-	-	-	-	-	-	7
1996	121	-	1	14	-	2	-	-	-	-	6
1997	118	-	1	14	1	2	-	-	-	-	6
1998	116	-	1	14	1	2	-	-	-	-	6
기흥읍	14	-	-	1	-	-	-	-	-	-	-
수지읍	9	-	-	1	-	-	-	-	-	-	-
포곡면	8	-	-	1	-	-	-	-	-	-	1
모현면	8	-	-	1	-	-	-	-	-	-	-
구성면	8	-	-	1	1	-	-	-	-	-	-
남사면	6	-	-	1	-	-	-	-	-	-	-
이동면	7	-	-	1	-	-	-	-	-	-	-
원삼면	7	-	-	1	-	-	-	-	-	-	-
백암면	8	-	-	1	-	-	-	-	-	-	-
양지면	6	-	-	1	-	-	-	-	-	-	1
중앙동	20	-	1	1	-	1	-	-	-	-	3
역삼동	10	-	-	1	-	1	-	-	-	-	1
유림동	2	-	-	1	-	-	-	-	-	-	-
동부동	3	-	-	1	-	-	-	-	-	-	-

주 : '96년부터 의용소방대에는 의소대, 부녀대, 지대가 모두 포함됨.

자료 : 기획예산과

# NUMBER OF GOVERNMENT & PUBLIC OFFICES & PRIMARY AGENCIES

Unit : Place

경찰·소방관서 Police & Fire station							법원		Year & Ub·Myon·Dong
경찰청	경찰서	지파출소	소방본부	소방서	소방파출소	의용소방대	법원	등기소	
Police Agency	Police station	Police branch	Fire head- quarters	Fire stations	Fire station branches	Volunteer firemen	(지원) Court branches	Registries	
-	1	13	-	-	2	11	-	1	1993
-	1	13	-	-	2	11	-	1	1994
-	1	13	-	1	3	11	-	1	1995
-	1	13	-	1	3	26	-	1	1996
-	1	14	-	1	3	26	1	1	1997
-	1	14	-	1	3	26	1	1	1998
-	-	2	-	-	1	3	-	-	Kihung-Ub
-	-	2	-	-	1	1	-	-	Suji-Ub
-	-	1	-	-	-	2	-	-	Pogok-Myon
-	-	1	-	-	-	3	-	-	Mohyon-Myon
-	-	1	-	-	-	1	-	-	Kusong-Myon
-	-	1	-	-	-	2	-	-	Namsa-Myon
-	-	1	-	-	-	2	-	-	Idong-Myon
-	-	1	-	-	-	3	-	-	Wonsam-Myon
-	-	1	-	-	-	4	-	-	Baegam-Myon
-	-	1	-	-	-	2	-	-	Yangji-Myon
-	1	1	-	-	-	3	-	-	Chungang-Dong
-	-	-	-	1	1	-	1	1	Yoksam-Dong
-	-	-	-	-	-	-	-	-	Yurim-Dong
-	-	1	-	-	-	-	-	-	Dongbu-Dong

Source : Division of Planning & Budget

## 8. 관내관공서 및 주요기관(2-2)

단위 : 개소

연 별	검찰관서		보훈청	교육청	우체국 관서1)	세무서	농수산물 검 사 소 Farm produce inspecting offices	기타 (중앙) 직속기관 Others	전화국 Telephone Offices	방송사 Broad- casting stations
	검찰 (지정) Prosecution branches	교도소 prisons								
읍면동별			Patriotic & Veterans	Offices of education	Post offices	Tax offices				
1993	-	-	-	1	16	-	1	3	1	-
1994	-	-	-	1	16	-	1	3	1	-
1995	-	-	-	1	19	-	1	2	1	-
1996	-	-	-	1	19	-	1	2	3	-
1997	-	-	-	1	22	-	1	2	3	-
1998	-	-	-	1	22	-	1	2	1	-
기흥읍	-	-	-	-	5	-	-	-	-	-
수지읍	-	-	-	-	2	-	-	-	-	-
포곡면	-	-	-	-	1	-	-	-	-	-
모현면	-	-	-	-	2	-	-	-	-	-
구성면	-	-	-	-	2	-	-	-	-	-
남사면	-	-	-	-	1	-	-	-	-	-
이동면	-	-	-	-	1	-	-	-	-	-
원삼면	-	-	-	-	1	-	-	-	-	-
백암면	-	-	-	-	1	-	-	-	-	-
양지면	-	-	-	-	1	-	-	-	-	-
중앙동	-	-	-	1	2	-	1	1	1	-
역삼동	-	-	-	-	2	-	-	-	-	-
유림동	-	-	-	-	1	-	-	-	-	-
동부동	-	-	-	-	-	-	-	1	-	-

주 : '97 우체국관서에는 군우국 미포함.(군사시설로 봄)

자료 : 기획예산과

# NUMBER OF GOVERNMENT & PUBLIC OFFICE & PRIMARY AGENCIES(Cont'd)

Unit : Place

신문사  Press (Newspaper Company)	협 동 조 합 Cooperative Associations							Year &  Ub-Myon-Dong
	농 업	원 예	축 산	수산업	농지개량	산 림	기 타	
	Farm	Gardening	Livestock	Fishery	Farmland Improvement	Forestry	Others	
-	20	-	6	-	-	1	-	1993
-	20	-	6	-	-	1	-	1994
-	20	-	6	-	-	1	-	1995
-	20	-	6	-	-	1	-	1996
-	10	-	7	-	-	1	-	1997
-	10	-	7	-	-	1	-	1998
-	1	-	1	-	-	-	-	Kihung-Ub
-	1	-	1	-	-	-	-	Suji-Ub
-	1	-	1	-	-	-	-	Pogok-Myon
-	1	-	-	-	-	-	-	Mohyon-Myon
-	1	-	1	-	-	-	-	Kusong-Myon
-	1	-	-	-	-	-	-	Namsa-Myon
-	1	-	1	-	-	-	-	Idong-Myon
-	1	-	-	-	-	-	-	Wonsam-Myon
-	1	-	-	-	-	-	-	Baegam-Myon
-	-	-	-	-	-	-	-	Yangji-Myon
-	1	-	1	-	-	1	-	Chungang-Dong
-	-	-	1	-	-	-	-	Yoksam-Dong
-	-	-	-	-	-	-	-	Yurim-Dong
-	-	-	-	-	-	-	-	Dongbu-Dong

Source : Division of Planning & Budget



## 9. 민원서류처리

단위 : 건

연 별 읍면동별	계  Total	인 허 가  Licenses Issued	증 명 발 급  Certificates Issued
1993	928,375	7,752	763,987
1994	1,030,437	8,203	998,295
1995	1,176,872	17,311	1,138,795
1996	1,150,595	19,326	1,104,247
1997	2,006,977	18,510	1,956,098
1998	1,357,406	29,317	1,316,641

자료 : 시민과

## 10. 여 권 발 급

단위 : 건

연 별 월 별	합 계	성 별 sex		목 적 별 Purpose					기 간 별	
		남	여	외교관	관 용	거 주	일 반	여행 증명	1년단기	1년복수
	Total	Male	Female		Official Use	Residence	General	Travel Certificate	1 Year Short Term	1 Year Long term
1997	1,024	531	493	-	-	-	1,024	-	108	-
1998	554	309	245	-	-	-	554	-	76	-

자료 : 시민과

## DISPOSED NUMBER OF CIVIL-REQUEST DOCUMENTS

Unit : Case

각 종 신 고	진정·소원	기 타 민 원	Year
Reports	Petitions & Appeals	Others	
107,103	757	48,776	1993
12,481	1,585	9,873	1994
10,898	396	9,472	1995
18,884	1,336	6,802	1996
29,656	1,335	1,378	1997
6,561	807	4,080	1998

Source : Division of Civil Affairs

## PASSPORT ISSUE

Unit : Case

Term		연 령 별 Age							Year
3년복수	5년복수	20이하	21 ~30	31 ~40	41 ~50	51 ~60	61 ~70	70이상	
3 Year	5 Year								
Long term	Long term								
—	916	111	243	195	153	147	145	30	1997
—	478	54	246	123	103	69	69	29	1998

## 11. 범죄발생 및 검거

단위 : 건

연 별 경찰서별	계 Total		강 력 범 Heinous offences		절 도 범 Thefts		폭 력 범 Violent offenses	
	발 생	검 거	발 생	검 거	발 생	검 거	발 생	검 거
	Occurrences	Arrests	Occurrences	Arrests	Occurrences	Arrests	Occurrences	Arrests
1993	3,770	4,973	31	19	42	42	317	354
1994	5,057	5,253	46	54	127	137	453	498
1995	4,469	3,917	27	23	106	98	447	439
1996	6,781	6,427	50	41	142	122	676	660
1997	7,936	7,636	55	51	134	129	659	641
1998	8,967	8,540	66	61	409	219	705	704
용인 경찰서	8,967	8,540	66	61	409	219	705	704

자료 : 경기도지방경찰청

# CRIMINAL OFFENSES AND ARRESTEDS

Unit : Case

지 능 범 White Collar Offense		기 타 형 사 범 Other criminal offenses		특 별 법 범 Special offenses		Year
발 생 Occurrences	검 거 Arrests	발 생 Occurrences	검 거 Arrests	발 생 Occurrences	검 거 Arrests	
120	117	3,218	4,424	42	17	1993
1,926	2,014	2,477	2,531	28	19	1994
661	495	130	132	3,098	2,730	1995
954	865	162	152	4,797	4,587	1996
944	863	194	180	5,950	5,772	1997
1,131	1,052	240	229	6,416	6,275	1998
1,131	1,052	240	229	6,416	6,275	Yongin Police Station

## 12. 연령별 피의자

단위 : 명

연 별 경찰서별	합계 Total	14세미만 Under 14 years old	14 ~ 19세 Under 14 ~ 19	20 ~ 25세 20 ~ 25	26 ~ 30세 26 ~ 30
1993	5,952	519	521	689	824
1994	5,003	12	184	827	1,459
1995	5,292	10	207	909	1,507
1996	8,207	23	412	1,092	1,461
1997	9,129	16	464	1,115	1,636
1998	10,258	12	671	1,078	1,634
용인경찰서	10,258	12	671	1,078	1,634

주 : 1992-1995 자료중 71세이상 및 미상은 61-70세에 포함

자료 : 경기지방경찰청

# SUSPECTS BY AGE BACKGROUND

Unit : Person

31~35세	36~40세	41~50세	51~60세	61~70세 <sup>1)</sup>	71세 이상	미 상	Year & Station
31~35	36~40	41~50	51~60	61~70	Over 71 Years old	Age Unknown	
789	833	904	545	328	...	...	1993
1,148	1009	254	82	28	...	...	1994
1,316	980	270	70	23	...	...	1995
1,644	1497	1401	546	101	27	3	1996
1,638	1748	1752	589	138	25	8	1997
1,665	1952	2141	787	176	37	105	1998
1,665	1952	2141	787	176	37	105	Yongin Police Station

Source : Kyonggi Provincial Police Agency

### 13. 학력별 피의자

단위 : 명

연 별 경찰서별	계  Total	대 학교 College and university			고 등 학 교 High school		
		졸 업 Graduated	중 퇴 Drop-out	재 학 Presently in school	졸 업 Graduated	중 퇴 Drop-out	재 학 Presently in school
1993	9,340	488	—	281	7,162	388	407
1994	5,253	10	4	12	4,679	25	75
1995	5,292	45	14	20	4,560	76	70
1996	8,207	480	122	69	5,703	196	71
1997	9,129	643	109	99	5,694	281	114
1998	10,256	981	140	156	5,116	440	168
용인경찰서	10,256	981	140	156	5,116	440	168

자료 : 경기지방경찰청

# SUSPECTS BY EDUCATION BACKGROUND

Unit : Person

중학교 Middle school			초등학교 Elementary school			불취학	기 타	Year & Station
졸 업	중 퇴	재 학	졸 업	중 퇴	재 학	No schooling	Others	
Graduation	Drop-out	Being in school	Graduation	Drop-out	Being in school			
224	89	177	68	33	—	23	—	1993
215	20	181	14	—	13	5	—	1994
253	15	170	10	—	10	15	34	1995
587	152	49	520	49	8	86	115	1996
729	179	38	616	73	8	80	466	1997
991	310	64	807	113	4	100	866	1998
991	310	64	807	113	4	100	866	Yongin Police Station



## 14. 소 년 범 죄

단위 : 건

연 별 경찰서별	총 계  Total	강 력 범  Heinous offenses	절 도 범  Thefts	폭 력 범  Violent offenses
1993	232	8	133	91
1994	125	—	79	32
1995	366	46	84	101
1996	435	20	86	117
1997	480	14	64	170
1998	683	25	162	171
용인경찰서	683	25	162	171

# JUVENILE DELINQUENCY

Unit : Case

지 능 범	마 약 범	특 별 범	기 타	Year & Station
White Collar offenses	Narcotic offences	Special offenses	Others	
—	—	—	—	1993
5	—	—	9	1994
10	—	119	6	1995
19	—	187	6	1996
19	—	206	7	1997
9	—	310	6	1998
9	—	310	6	Yongin Police Station

## 15. 외 국 인 범 죄

단위 : 건

연 별 경찰서별	계  Total	폭 력 범  Violent offenses	업무상과실치사상범  Careless offenses	경 범  Minor offenses
1993	22	—	1	—
1994	69	3	2	—
1995	16	—	—	—
1996	19	1	—	—
1997	24	1	0	—
1998	15	3	—	—
용인경찰서	15	3	—	—

자료 : 경기지방경찰청

# CRIMINAL OFFENSES BY FOREIGNERS

Unit : Case

기타형사범 Other criminal offenses	경 제 사 범 Economic offenses	마 약 사 범 Narcotic offenses	정 보 사 범 Intelligence offenses	기 타 Others	Year & Station
—	—	—	—	21	1993
2	—	—	—	62	1994
1	—	—	—	15	1995
1	—	1	—	16	1996
2	—	—	—	21	1997
2	—	—	—	10	1998
2	—	—	—	10	Yongin Police Station

## 16. 화 재 발 생

단위 : 건, 천원, 명

연 별 소방서별	발 생      Number of cases				소 실      Burn cases		
	계	실 화	방 화	기 타	동 수	이재가구수	면 적(㎡)
	Total	Accidents	Arsons	Others	No. of buildings	No. of households	Area
1993	137	112	7	18	103	19	19,349
1994	186	156	7	23	145	6	17,707
1995	206	178	8	20	185	10	36,089
1996	311	251	11	49	218	6	17,752
1997	298	243	10	45	217	3	28,995
1998	<b>280</b>	<b>169</b>	<b>14</b>	<b>97</b>	<b>191</b>	-	<b>27,255</b>
용인소방서	280	169	14	97	191	-	27,255

자료 : 경기도 소방본부

# FIRE INCIDENTS

Unit : Case, 1000Won, Person

피 해 액 Property			인명피해 Casualties			이재민수	구조인원	Year & Firehouse
계	부동산	동 산	계	사 망	화 상	No. of victims	No. of rescued	
Total	Immovable	Movable	Total	Death	Injury			
762,940	119,985	642,955	15	6	9	74	1	1993
1,193,554	236,837	956,717	18	8	10	-	-	1994
1,963,410	704,792	1,258,618	76	40	36	41	43	1995
979,657	84,117	895,540	30	12	18	14	-	1996
1,378,380	443,540	934,840	17	6	11	11	-	1997
<b>1,795,850</b>	<b>680,040</b>	<b>1,115,810</b>	<b>22</b>	<b>2</b>	<b>20</b>	-	-	1998
1,795,850	680,040	1,115,810	22	2	20	-	-	Yongin Firehouse

## 17. 원인별 화재발생

단위 : 건

연 별 소방서별	계 Total	전 기 Electricity	유 류 Oils	가 스 Gas	화공약품 Chemical	난 로 Store	아궁이 Kitchen furnace
1993	137	56	1	2	—	5	1
1994	176	77	2	3	—	2	2
1995	206	96	2	1	—	7	1
1996	311	125	1	9	—	4	6
1997	298	101	—	8	—	4	3
1998	280	110	—	5	—	9	2
용인 소방서	280	110	—	5	—	9	2

# FIRE INCIDENTS BY CAUSE

Unit : Case

담 배 Smoking	성냥, 양초 Match, candle	불 티 Sparks	불장난 Playing with fire	방 화 Arson	기 타 Others	Year & Firehouse
4	3	9	4	7	45	1993
8	—	10	7	7	58	1994
7	4	12	3	8	65	1995
11	—	27	5	11	112	1996
15	1	25	3	10	128	1997
14	—	16	13	14	97	1998
14	—	16	13	14	97	Yongin firehouse



## 18. 장소별 화재발생

단위 : 건

연 별 소방서별	계 Total	주 택 Housing	사 업 장 Places of business	점 포 Shops	학 교 Schools	공 장 Factories	창 고 Warehouses
1993	137	34	2	4	1	23	4
1994	176	31	4	5	2	48	6
1995	206	49	3	5	—	42	10
1996	311	67	1	10	2	59	8
1997	298	54	4	10	1	50	7
1998	280	53	1	4	3	56	5
용인소방서	280	53	1	4	3	56	5

자료 : 경기도 소방본부

# FIRE INCIDENTS BY PLACE

Unit : Case

병 원	시 장	아 파 트	호텔,여관	음 식 점	차 량	기 타	Year & Firehouse
Hospitals	Markets	Apartments	Hotel & inns	Restaurants	Vehicles	Others	
—	—	1	—	5	30	33	1993
—	—	1	—	3	35	41	1994
—	—	2	—	4	49	42	1995
—	—	3	1	13	81	66	1996
—	—	5	2	3	73	89	1997
—	—	9	2	13	66	68	1998
—	—	9	2	13	66	68	Yongin Firehouse

## 19. 소 방 장 비

단위 : 대

연 별 소방서별	합 계 Grand  Total	고 가 차 Extension ladder vehicles						골 설 차 Folding ladder vehicles				
		소 계	53M	46M	44M	33M	32M	소 계	61.5M	27M	25M	18.5M
		Total						Total				
1996	34	-	-	-	-	-	-	1	1	-	-	-
1997	38	-	-	-	-	-	-	1	-	-	-	-
1998	40	1	-	1	-	-	-	1	-	-	1	-
용인 소방서	40	1	-	1	-	-	-	1	-	-	1	-

자료 : 용인소방서

단위 : 대

연 별	특수소방차					소 방 차				물탱크 차 Water tank trucks	기 타 차	
	굴삭기  Excavator	건인 차 Tractor	제독 차 Counter action Vehicles	원격 탐지 Remote Detection	조명 차 Flood light Vehicles	구조대 차 Rescue Vehicles	펌프차 Pumpers				구급차	
							대형 Large	중형 Middle	소형 Small			
소방서별										소계 Total	A형 A type	
1996	-	-	-	-	-	-	9	-	11	3	4	...
1997	-	-	-	-	-	-	7	2	11	3	7	5
1998	-	-	-	-	-	-	6	5	9	3	7	2
용인 소방서	-	-	-	-	-	-	6	5	9	3	7	2

# FIRE EQUIPMENT

Unit : Each

16M	방 수 탑 차			화 학 차					배연차	구 조 공작차	굴 절 파괴차	Year &  Firehouse
	Drainage trucks			Chemical trucks								
	소 계	23M	16M	소 계	내폭화학 Antiknock chemical	고성능 High-power chemicals	중 Heavy	경 Light				
	Total			Total					trucks	vehicles	Vehicles	
-	-	-	-	1	-	-	1	-	-	1	-	1996
-	-	-	-	1	-	-	1	-	-	1	-	1997
-	-	-	-	1	-	-	1	-	-	1	-	1998
-	-	-	-	1	-	-	1	-	-	1	-	Yongin Firehouse

Unit : Each

B형 B type	Other Cars					행정차 Administrative cars			소방정	소방헬	유조차	Year & Firehouse
	지휘 차	순찰 차	진단 차	구난 차	다목적 차	승용	승합	화물				
	Comm- and cars	Patrol cars	Inspec- tion cars	Rescue Csrs	Multipur- pose cars	Pass- enger cars	Buses	Trucks				
...	1	1	1	-	-	1	-	-	-	-	-	1996
2	1	1	1	1	-	1	-	-	-	-	-	1997
5	1	1	1	1	-	1	-	1	-	-	-	1998
5	1	1	1	1	-	1	-	1	-	-	-	Yongin Firehouse

## 20. 소방구급 및 구조활동

단위 : 건

연 별	119 구 급 활 동 (명)							
	신고건수 Number of Reports	이송건수 Reason for Patient Transport	구급환자 유형별					
			계	만성질환	급성질환	임산부	사고부상	약물중독
			Total	Chronic Disease	Acute Disease	Pregnancy	Wounded	Poisoned
1996	3,082	1,854	1,938	282	507	33	489	81
1997	4,229	2,838	2,996	484	787	50	753	90
1998	5,293	3,337	3,515	551	958	56	948	148
용인 소방서	5,293	3,337	3,514	551	958	56	948	148

자료 : 용인소방서

단위 : 대

연 별	119 구 조 대 활 동 실 적							
	출 동 건 수 Arrived at scene(Time)			구 조 인 원 (명)				
				사 상 별				계
	처 리		미처리 <sup>1)</sup> Non-proceed	계	사 망	부 상	기 타	
소방서별	인명구조 Life saving	기타활동 Other activity		Total	Killed	Injured	Others	Total
1996	...	...	...	155	...	...	...	155
1997	138	32	308	210	17	99	94	210
1998	197	76	349	353	32	86	235	353
용인 소방서	197	76	349	353	32	86	235	353

주 1) : 미처리는 출동했으나 이미 자력구조 등으로 119 구조대의 활동이 불필요했던 경우

# ACTIVITIES OF FIRE DEPARTMENT

Unit : Each

119 First aid Treatment and Transport								Year &  Firehouse
Number of Transported Patients			이 송 병 원 별					
화상환자	교통사고	기 타	계	의원	일반병원	종합병원	소 계	
Burned	Traffic accident	others	Total	Clinics	Hospitals	General Hospitals	Total	
18	384	144	...	...	...	...	297	1996
26	542	264	2,996	2,873	42	81	478	1997
21	635	197	3,515	1,382	674	1,459	622	1998
21	635	197	3,515	1,382	674	1,459	622	Yongin Firehouse

Unit : Each

119 Rescue Treatment and Transport								Year &  Firehouse
사고별 구조인원								
화재  Fire	교통사고  Traffic accident	수난사고  Water accident	건물사고  Building accident	폭발 사고  Explosion	기계사고  Machinery accident	산악사고  Mountain accident	기타  Others	
2	57	1	1	—	14	—	80	1996
—	99	13	8	—	18	1	71	1997
3	83	4	25	—	16	1	221	1998
3	83	4	25	—	16	1	221	Yongin Firehouse

## 21. 재난사고 발생 및 피해현황

단위 : 건,천원,명

연 별	합 계		건물붕괴		안전사고		폭발사고	
	Grand Total		Building Collapse		Safety Accident		Explocive Accident	
	건 Cases	인 원 Persons	건 Cases	인원 Persons	건 Cases	인원 Persons	건 Cases	인원 Persons
1997	2151	2389	-	-	1	-	2	6
1998	1,934	2,463	-	-	-	-	-	-

자료 : 시민과, 용인경찰서, 용인소방서

단위 : 건,천원,명

연 별	화재발생		익사사고		기타사고		인 적 피	
	Fires		Drowning Accident		Others		인 명 피	
	건 Cases	인원 Persons	건 Cases	인원 Persons	건 Cases	인원 Persons	계 Total	사 망 Killed
1997	298	17	1	2	3	5	2389	98
1998	280	22	-	-	-	-	2,536	82

unit : Cases, Person

환경오염 Environment Pollution		교통사고 car Accident		산 불 Forest Fire		Year
건 Cases	인원 Persons	건 Cases	인원 Persons	건 Cases	인원 Persons	
—	—	1841	2359	5	—	1997
—	—	1,648	2,441	6	—	1998

unit : Cases, Person

			재산피해			Year
	이재민 발생		계  Total	부동산  Real Estate	동산  Personal Estate	
부 상 Injured	세대수	인원				
2291	...	11	...	443540	934840	1997
2,454	26	53	1,790,147	648,932	1,141,215	1998

Source : Civil Defense &amp; Disaster Division, Yongin Police Station, Yongin Firehouse



## 22. 교통사고 발생(자동차)

단위 : 건, 명

연 별 월 별	등록 자동차수	인구수 Number of people involved	발생건수		사망자		부상자		사고유형별
	Number of autos involved	involved	Number case	자동차 1만대당 1)	Killed	인구10만 명당 2)	Injured	인구10만 명당 2)	차대 사람 Vehicle pedestrian
1993	31,841	191,629	2,023	635.3	65	33.9	1,958	1,021.8	628
1994	40,225	209,682	2,077	516.3	49	23.4	2,012	959.5	861
1995	56,356	244,763	2,480	440.1	55	22.5	2,282	932.3	...
1996	70,689	272,177	3,214	454.7	99	36.4	2,650	973.6	592
1997	84,299	302,564	1,841	218.4	90	29.7	2,269	749.9	...
1998	<b>88,347</b>	<b>320,166</b>	<b>2,958</b>	334.8	<b>81</b>	<b>25</b>	<b>2,360</b>	737.1	<b>569</b>
1 월	84,422	...	187	22.2	12	...	181	...	21
2 월	84,344	...	221	26.2	4	...	152	...	28
3 월	84,355	...	191	22.6	10	...	164	...	47
4 월	84,370	...	197	23.3	3	...	184	...	34
5 월	84,529	...	215	25.4	8	...	187	...	43
6 월	84,653	...	272	32.1	9	...	229	...	55
7 월	84,914	...	219	25.8	4	...	193	...	20
8 월	85,037	...	275	32.3	8	...	241	...	108
9 월	85,544	...	296	34.6	4	...	249	...	52
10 월	86,003	...	265	30.8	7	...	188	...	40
11 월	87,095	...	303	34.8	6	...	226	...	104
12 월	88,347	...	317	35.9	6	...	166	...	17

주 3) : '95이전은 사고발생 기준이며 '96부터는 사망자 기준임.

자료 : 용인경찰서

# TRAFFIC ACCIDENTS(AUTOMOBILE)

Unit : Case, Person

By type of traffic accident 3)				자동차유형별 By kind vehicle 3)						Year & Month
차대차 More than one vehicle	차량단독 one Vehicle	철도건널목 Railway crossing	기타 other	승용차 Passenger car	버 스 Bus	화물차 Truck	특수 Special car	이륜차 Motor cycle	기 타 Others	
891	504	-	-	426	226	427	79	426	439	1993
765	451	-	-	636	212	426	78	229	496	1994
...	...	...	...	...	...	...	...	...	...	1995
2,357	265	-	-	1,807	421	735	-	172	79	1996
...	...	...	...	...	...	...	...	...	...	1997
<b>1,349</b>	<b>160</b>	-	<b>880</b>	...	...	...	...	...	...	1998
97	16	-	53	...	...	...	...	...	...	Jan.
95	4	-	94	...	...	...	...	...	...	Feb.
90	6	-	48	...	...	...	...	...	...	Mar.
102	7	-	54	...	...	...	...	...	...	Apr.
93	10	-	69	...	...	...	...	...	...	May
115	11	-	91	...	...	...	...	...	...	June
129	14	-	56	...	...	...	...	...	...	July
119	17	-	31	...	...	...	...	...	...	Aug.
149	12	-	83	...	...	...	...	...	...	Sept.
110	21	-	94	...	...	...	...	...	...	Oct.
88	16	-	95	...	...	...	...	...	...	Nov.
162	26	-	112	...	...	...	...	...	...	Dec.

note : 1) Per 10 thousand vehicles 2) Per 100 thousand persons

Source : Yongin Police Station

## 23. 자동차단속 및 처리

단위 : 건

연 별 경찰서별	총 건수 Case	위 반 사 항					
		속 도	추 월	회 전	음주운전	무면허	차선위반
		Speeding	Illegal passing	Illegal Turns	Driving under the influence	Driving without a license	Centerline illegality
1993	112,027	19,784	15,327	591	167	236	8,787
1994	42,948	1,951	3,265	580	320	138	4,318
1995	63,887	3,809	4,947	512	443	74	3,562
1996	20,999	2,116	486	332	546	57	2,553
1997	73,927	30,948	804	684	1,032	120	1,848
1998	96,194	20,254	419	1,260	1,947	765	1,431
용인경찰서	96,194	20,254	419	1,260	1,947	765	1,431

자료 : 경기지방경찰청

단위 : 건

연 별 경찰서별	차 종 별 Types of vehicles				용 도 별		
	버 스	승용차	화물차	특수차	기 타	관 용	자 가 용
	Buses	Passenger cars	Trucks	Special cars	Others	Government	Private
1993	1,527	72,426	29,032	100	8,942	57	73,250
1994	1,425	23,035	12,563	—	5,925	42	27,683
1995	3,186	38,266	18,977	—	3,458	327	37,455
1996	2,018	8,538	5,010	2	5,431	—	16,764
1997	14,344	32,960	22,732	85	3,806	—	69,508
1998	14,556	41,375	25,051	3,425	11,787	—	76,799
용인경찰서	14,556	41,375	25,051	3,425	11,787	—	76,799

# INSPECTION AND HANDLING OF VEHICLES

Unit : Case

Violation							Year & Station
신호위반 Violation of traffic signal	정원초과 Too many passengers	주정차 No. parking	불법영업 Illegal business	적재초과 Freight overweight	정비불량 Incomple- lete	기 타 Others	
5,602	13	5,042	—	5,246	—	51,232	1993
2,164	12	5,122	20	326	—	24,732	1994
2,528	—	1,281	—	3,370	—	43,361	1995
1,975	—	248	—	53	—	12,633	1996
2,268	120	1,116	—	—	—	34,987	1997
7,816	305	533	—	431	—	61,033	1998
7,816	305	533	—	431	—	61,033	Yongin Police Station

Unit : Case

By use							Year & Station
영 업 용 Commercial	기 타 Others	입 건 Prosecution	즉 심 Simple judgement	훈 방 Admonition & release	통고처분 Notice	기 타 Others	
38,013	707	403	—	—	111,624	—	1993
14,521	702	7	—	—	42,941	—	1994
20,339	5,766	608	—	—	63,279	—	1995
3,183	1,052	603	3	—	20,393	—	1996
2,688	1,731	1,788	2,216	—	69,784	139	1997
17,651	1,744	2,720	5,233	—	88,241	—	1998
17,651	1,744	2,720	5,233	—	88,241	—	Yongin Police Station

## 24. 운전면허소지자

단위 : 명

연 별 성 별	총 수	1 종	대 형	보 통	소 형
	Total	Class - 1	Heavy type	Ordinary	Small type
1995	85,143	49,929	6,284	43,632	—
1996	1,029,180	535,500	63,203	472,165	1
1997	1,130,394	570,586	66,245	504,179	1
1998	1,212,328	600,615	69,368	531,058	1

주 : '96, '97, '98년 자료는 용인면허시험장 전체 자료임.(용인, 수원, 성남, 평택, 오산, 이천, 안성, 화성, 광주, 여주)

자료 : 경기지방경찰청

# NUMBER OF DRIVER'S LICENSE HOLDERS

Unit : Person

특 수	2 종	보 통	소 형	원 동 기	Year
Special type	Class - 2	Ordinary	Small type	Engines	
13	35,214	35,058	156	—	1995
131	493,680	448,833	167	44,680	1996
161	559,808	514,896	290	44,622	1997
188	611,713	566,784	330	44,599	1998

Source : Kyonggi Provincial Police Agency

## 25. 풍 수 해 발 생

단위 : 명, ha, 천원

연 별	사망 및 실종	이 재 민	침 수 면 적	피 해 액
	Dead & Missing	Injuries	Flooded Areas	계 Total
1993	—	—	20.30	—
1994	1	—	46.45	797,430
1995	—	4	34.5	1,881,331
1996	—	—	—	64,681
1997	—	—	—	120,948
1998	—	33	102.07	7,203,392

# DAMAGES FROM STORMS AND FLOODS


Unit : Person, ha, Thousand won

Estimate of damages					Year
건 물	선 박	농 경 지	공공시설	기 타	
Buildings	Shipping	Farming Areas	Public facilities	Others	
—	—	—	—	—	1993
12,227	—	105,589	663,442	16,172	1994
270	—	—	1881061	—	1995
—	—	—	63251	1430	1996
—	—	—	120948	—	1997
294,250	—	692,281	4,569,457	1,647,404	1998

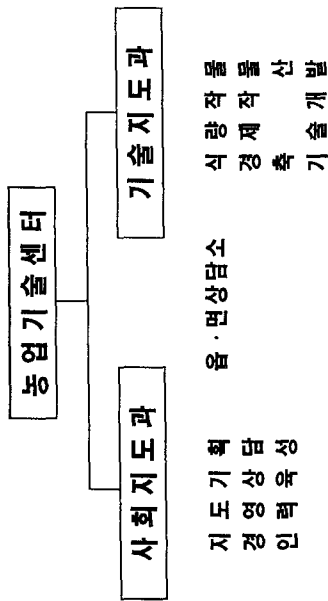


## APPENDIX ORGANIZATION CHART

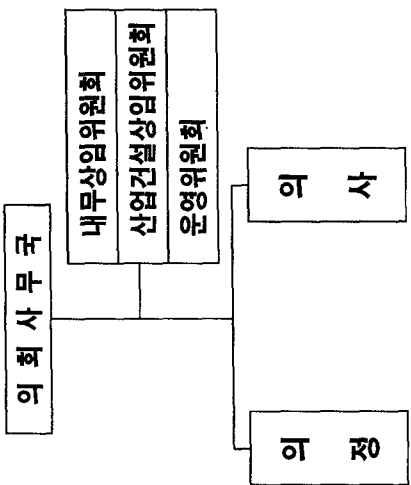
# ORGANIZATION CHART



< 직 속 기 관 >

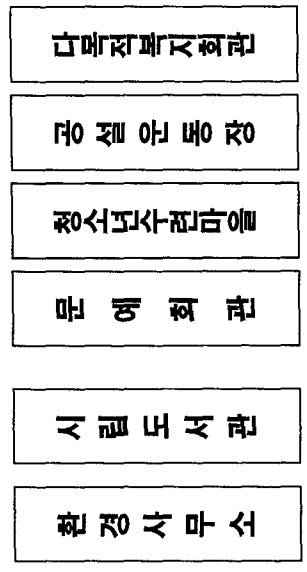


< 의 회 >



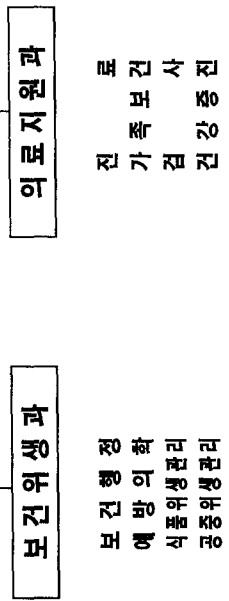
리  
관  
시  
시  
시

< 사 업 소 >

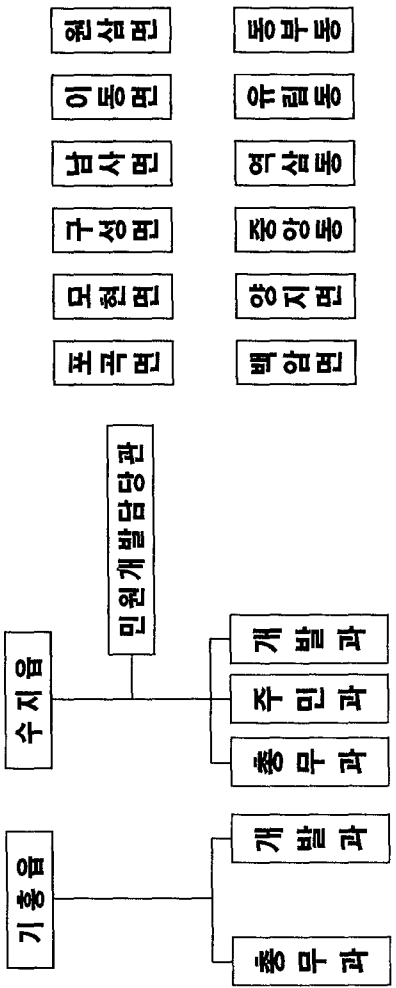


< 시 설 관 리 공 단 >

보 건 소



< 읍 · 면 · 동 >



여

백

## 2. 용인시 행정 구역

### LIST OF ADMINISTRATIVE DISTRICT OF YONG-IN CITY

1999.12.31 현재

행 정 구 역	관 할 구 역
계 504	
기 흥 읍 62	신갈 1-19, 구갈 1-12, 상갈 1-3, 하갈 1-2, 보라 1-3, 지곡 1-2, 공세 1-3, 고매 1-7, 농서 1-2, 서천 1-2, 영덕 1-7
수 지 읍 58	풍덕천 1-27, 죽전 1-11, 동천 1-6, 고기 1-3, 신봉 1-2, 성북 1-3, 상현 1-6
포 곡 면 35	삼계 1-5, 금어 1-3, 둔전 1-9, 영문 1-2, 마성 1-3, 전대 1-7, 유운 1-2, 신원 1-4
모 현 면 32	왕산 1-7, 갈담 1-3, 초부 1-5, 일산 1-5, 매산 1-4, 동림 1-3, 능원 1-3, 오산 1-2
구 성 면 32	연남 1-3, 마북 1-7, 청덕 1-2, 동백 1-4, 중 1-6, 상하 1-5, 보정 1-5
남 사 면 34	봉무 1-3, 북 1-3, 통삼 1-4, 봉명 1-4, 진목 1-3, 원암 1-3, 전궁 1-2, 방아 1-4, 창 1-3, 아곡 1-2, 완장 1-3
이 동 면 38	송전 1-4, 어비 1-3, 묘봉 1-4, 화산 1-2, 시미 1-3, 덕성 1-4, 묵 1-4, 천 1-9, 서 1-5
원 삼 면 41	고당 1-2, 사암 1-7, 좌향 1-2, 맹 1-4, 미평 1-2, 가재월, 두창 1-7, 독성 1-3, 죽능 1-5, 목신 1-4, 학일 1-2, 문촌 1-2
백 암 면 58	장평 1-4, 석천 1-3, 용천 1-4, 근삼 1-7, 근창 1-5, 근곡 1-3, 가창 1-5, 가좌 1-2
양 지 면 38	양지 1-14, 남곡 1-4, 평창 1-2, 제일 1-2, 추계 1-2, 식금, 정수, 대대 1-4, 주북 1-5, 송문 1-3
중 앙 동 22	김량장 1-17, 남 1-5
역 삼 동 19	역북 1-15, 삼가 1-4
유 립 동 15	유방 1-7, 고림 1-8
동 부 동 20	마평 1-11, 운학 1-5, 호 1-3, 해곡

### 3. 역 대 군 수 명 단

#### LIST OF NAMES DISTRICT COUNTY HEADMAN SUCCESSIVE GENERATION

대 수	직 명	성 명	재 직 기 간 (년 월)
1		고 주 현	1948. 1. 1 ~ 49. 3. 1 (1년 2월)
2		조 병 준	1949. 3. 18 ~ 49. 12. 30 (년 9월)
3		이 화 재	1949. 12. 30 ~ 50. 6. 25 (년 6월)
4		김 태 근	1950. 6. 25 ~ 50. 12. 25 (년 6월)
5		유 인 상	1949. 12. 25 ~ 53. 1. 15 (3년 1월)
6		이 승 화	1953. 1. 15 ~ 54. 3. 16 (1년 2월)
7		채 민 석	1954. 3. 16 ~ 54. 4. 15 (년 1월)
8		박 태 근	1954. 4. 15 ~ 56. 4. 16 (2년 월)
9		이 승 열	1956. 4. 16 ~ 58. 8. 9 (2년 4월)
10		이 주 진	1958. 8. 9 ~ 59. 10. 23 (1년 3월)
11		이 규 복	1959. 10. 23 ~ 60. 5. 23 (년 7월)
12		한 영 수	1960. 5. 23 ~ 61. 4. 23 (년 11월)
13		정 운 창	1961. 4. 23 ~ 61. 7. 20 (년 3월)
14		천 정 근	1961. 7. 20 ~ 62. 8. 1 (1년 1월)
15		윤 자 순	1962. 8. 1 ~ 64. 1. 31 (1년 6월)
16	행정사무관	장 용 순	1964. 2. 1 ~ 65. 3. 26 (1년 2월)
17	행정사무관	김 명 식	1965. 3. 27 ~ 67. 12. 9 (2년 9월)
18	행정사무관	이 상 직	1967. 12. 10 ~ 68. 9. 25 (년 10월)
19	행정사무관	문 일 수	1968. 9. 26 ~ 70. 1. 19 (년 4월)
20	서 기 관	이 건 우	1970. 1. 20 ~ 71. 8. 20 (1년 7월)
21	서 기 관	오 호 선	1971. 8. 21 ~ 73. 5. 6 (1년 9월)
22	서 기 관	윤 병 하	1973. 5. 7 ~ 76. 8. 4 (3년 3월)
23	서 기 관	계 창 희	1976. 8. 5 ~ 79. 4. 18 (2년 9월)
24	서 기 관	조 동 환	1979. 4. 19 ~ 80. 7. 30 (1년 4월)
25	서 기 관	박 명 서	1980. 8. 1 ~ 82. 5. 31 (1년 10월)

대 수	직 명	성 명	재 직 기 간 (년 월)
26	서 기 관	이 재 천	1982. 6. 1 ~ 83. 4. 10 (년 11월)
27	서 기 관	최 병 호	1983. 4. 11 ~ 83. 12. 26 (년 9월)
28	서 기 관	김 상 호	1983. 12. 27 ~ 85. 3. 10 (1년 3월)
29	서 기 관	송 인 식	1985. 3. 11 ~ 86. 3. 10 (1년 월)
30	서 기 관	박 계 민	1986. 3. 11 ~ 88. 6. 11 (2년 3월)
31	서 기 관	예 강 환	1988. 6. 12 ~ 89. 10. 19 (1년 5월)
32	서 기 관	김 학 규	1989. 10. 20 ~ 91. 1. 13 (1년 3월)
33	서 기 관	진 용 관	1991. 1. 14 ~ 93. 3. 28 (2년 3월)
34	서 기 관	우 중 오	1993. 3. 29 ~ 94. 1. 2 (년 10월)
35	서 기 관	윤 병 회	1994. 1. 3 ~ 95. 3. 28 (1년 3월)
36	서 기 관	이 병 선	1995. 14. 12 ~ 95. 6. 30 (년 3월)
37	정 무 직	윤 병 회	1995. 7. 1 ~ 96. 2. 29 (년 8월)

4. 역 대 시 장 명 단  
LIST OF SUCCESSIVE MAYOR

대 수	성 명	재 직 기 간 (년 월)
1	윤 병 회	1996. 3. 1 ~ 98. 6. 30 (2년 4월)
2	윤 병 회	1998. 7. 1 ~ 99. 7. 20 (1년 1월)
3	예 강 환	1999. 9. 10 ~ 현재

## 5. 문화유적

### CULTURAL REMAINS

#### 1. 瑞峰寺址 玄悟國寺塔碑 (보물 제9호)

所在地 : 龍仁市 水枝邑 新鳳里

高麗 明宗祖 國師인 宗璘의 墓塔碑로서 同王 15年(乙巳)에 그 門人들이 세운 것이다. 碑文은 비교적 大字이고 字徑은 約 3.3cm의 楷書體이며 造形은 上忍兩角을 歸接한 主頭形이며 地台石도 4邊을 접은 簡略한 것으로써 蓋石과 彫飾을 생략한 麗末石碑의 새 계통을 形成하는 좋은 例이다.

題額은 篆書이며 李知命이 撰하고 柳公權이 썼다.

玄悟國師의 俗性은 王氏이며 緯는 宗璘이고 字는 重之라고 했다. 明宗 9年(1179年) 春秋 53歲로 示滅하여 王이 크게 哀悼하였으며 國師로 封했고 諡號를 玄悟라고 賜했다.



- 碑身의 크기는 폭 1.88m이고 두께는 0.97m이다.
- 身石은 粘板岩이고 台石은 花崗岩이다.
- 79年 10月 碑閣 1棟을 세웠다.

## 1. Seubong Temple Site

**The Grave stone of Hyeon-n, the Most Reverend priest of Buddhism**  
(Treasure No.9)  
(The Location : Yungin-City, Seji-Myon Sinbong-Ri)

This grave stone is that of Chong-rin, the most Reverend priest of Buddhism under the reign of King Myeong-Jong in Goryeo. Jong-rin's disciples set up this grave stone in honor of him in the 15th year of King Myeong-Jong's reign. The epitaph is written in rather large characters of the printed style; the diameter of a character is about 3.3cm. This grave stone is of a flat baton style which has one edged top and two angular sides. The foundation stone is very simple, and the covering stone and complex ornaments are omitted.

This one is good example of the new fashioned simple grave stones which took their rise at the end of Goryeo Dynasty.

The tablet inscription was composed by Lee Ji-Myeong and written down in seal characters by Yoo Gong Gueon. The secular surname of the late Hyeon-o was Jung-ji. He passed away at the age of 53 in the 9th. Year of King Mueong Jong's reign the king sincerely mourned over his death and conferred the Most Reverend priest on him as well as a posthumous title, Hyeon-o

- The trunk is 1.88m wide and 0.97m thick.
- The trunk is made of argillite and the foundation stone, granite.
- A tablehouse was built in Oct. 1979.



## 2. 處仁城址 (지방사적 제44호)

所在地 : 龍仁市 南四面 完庄里

이 城은 百濟城이며 高麗때의 軍倉이었다. 高麗 高宗19年(1232) 蒙古의 第2次 侵入時 敵을 격퇴시키고 勝戰을 거둔 戰蹟地이다. 世界를 재패하려던 蒙古는 東方의 強大國 高麗를 굴복시키려고 39年間 6차례에 걸쳐 침공하였으나 우리 民族은 과감히 싸웠다. 蒙古의 1次 침략때 평안도 귀주성, 자성의 항전도 그 하나이다. 이곳 處仁城에서는 歷史에 빛나는 勝利를 거두었다. 1232年 살리타이로 하여금 2차



침공을 始作하여 그 선봉부대는 경상도까지 내려가 노략질하니 팔공산 부인사에 소장되었던 고려대장경판이 소실되었다. 이어 살리타이는 주력부대를 南進시켜 漢陽城을 공략하고 한강을 건너 處仁

城으로 진격하였다. 이때 白峴院에 살던 僧 金允候는 處仁城에 들어가 軍, 平民, 천인과 힘을 합쳐 싸워 적장 살리타이를 사살하니 그해 12월 16일 이었다. 이에 蒙古軍은 크게 무너져 전군이 퇴각하였다. 왕이 김윤후의 공을 크게 가상히 여겨 上將軍에 제수하였으나 그는 공을 타인에게 양보하고 군이 사양하여 攝郎將에 改授하였다. 處仁城은 水原의 속 邑으로 크지는 않았으나 蒙古의 대군을 맞아 성민은 용감히 싸웠고 승장 김윤후의 화살은 적대군을 퇴각케하므로서 이 작은 성은 세계를 정복한 蒙古에 對抗하여 크게 승리를 거둔 우리 민족의 용기와 끈기가 살아있는 勝捷地이다.

## 2. Cheoin Caastle site

(Local Historical site No.44)

(The Location : Yongin-City, Namsa-Myon, Wanjang-Ri)

This castle was one of Backje Dynastys, and once used as a military wars house during Goryeo Dynasty. This is a place of a brillianr war record, where the Monglolian armies were greatly defeated at the time of their second invasion to Goryeo in the 19th year of king Go Jong's reign(1232)

Mongolia which had the ambition to conquer all the world invaded Goryed six times through 38 years in order to bring Goryeo to their feet, but our ancestors tought bravely against it. In this Cheoin castle, our forefathers won the great victory that is glowing in the history, as with Guiji castle and ja castle in Pyeongand, where Mongolian armies were defeated. When Salitai, the Mongolian commander began the seònd invasion, the van aemies advanced south to Gyeonsang do pillaing towns and destroyed the wood blocks of Goryeo Daejanggyeong (the complete collection of Buddist scriptures) kept in Buin Temple on Palgong mountain, Meanwhile salitai was going to across going across the Han river he made an attack on Cheion casetle.

At last Kim Yoon-hoo killed Salitai with an arrow on the 16th of December in 1232, and Mongolian soldiers were greatly defeated and retreated. King, Go Jong, in recognition of his merits, appointed him to the post of sangjanggun (a commander in chief). Kim Yoon-hoo, however, attributed the merits to others and declined the King's offer, and the King had to appoint him a seorangjang(much lower Post than sangjang-gun). Cheoin was a small town that was subject to suwon, but the inhabitants of the town fought bravely against the large army of Mongolia and at last killed the commander of Mongolian forces. Though this castle is seemingly small, it is one of the greatest places where our forefathers won a sweeping victory against the world conqueror, Mongolia and nation's courageouse and patient spirit move lively.

### 3. 深谷書院 (地方文化財 建造物 第7號)

所在地 : 龍仁市 水枝邑 上峴里

本 書院은 木造  
瓦家로서 附屬建  
物 2棟을 비롯해  
서 정전 내삼문,  
외삼문 등이 있  
고 靜庵 趙光祖  
先生의 神位를  
奉淳하기 위하여  
設立되었음. 경내  
에는 靜庵先生이  
植樹했다고 하는



香木1株, 銀杏木 3株와 괴목2株 등이 있으며 御製 현판의 陶庵 李緯先生의 緯 香  
樹詩를 비롯한 현판 5점의 483책 13종의 木板藏書가 保存되어 왔으나 일부 멸실  
되었음. 現在 本 書院은 地方文化財로 指定되어 있음.

### **3. Simkog memorial Hall**

(Local Cultural Asset No.7.)

(The Location : Yongin-City, Suji-Myon, Sanghyeon-Ri)

The mode of this memorial hall is a wooden and tile roofed house. This memorial hall is made up of one main building and two adjunct ones in addition to an outer and an inner quteway. It has been said that the founder of this memorial hall was Jeungam, Cho Gwang-jo. In the inner ground there are one aromatic, two gingko and two uncany trees that are said to a hanging board with calligraphy of king Suk jong, five articles of hanging boads including one in which a poetic composition of Sir Doam is written, and 483 volumes of books printed from 13 kinds of wood blocks are kept in this memorial hall. At present this memorial hall is a local cultural asset.

#### 4. 忠烈書院 (地方文化財 建造物 第9號)

所在地：龍仁市 慕賢面 陸院里

本 書院은 高麗末의 忠臣으로 高麗祖를 끝까지 받들려다 李芳遠(太宗)의 刺客에게 開城의 善竹橋에서 被殺된 圃隱 鄭夢周先生의 德望과 忠節을 追慕하기 爲하여 1567年(宣祖九年)에 建立한 書院으로서 1609年(光海君元年)에 賜額까지 받았으나 大院君 執政時 毀損된 것을 1924年 復元했으며 다시 1972年과 1975年에 國費와 地方費로 補修 復元하여 現在에 이르고 있는데 현재 圃隱先生의 影幀과 위패를 비롯하여 先生의 孫子인 雪谷 鄭保와 丙子胡亂때 江華島에서 순절한 竹窓 李時稷等 忠臣의 神位가 奉安되어 있다. 現在 本 書院은 地方文化財로 指定되어 있음.





#### **4. Chungyeol Memorial Hall**


(Local cultural asset, construction No.9)

(The Location: Yongin-City, Mohyeon-Myon, Neungwon-Ri)

This memorial hall was built in 1567 to cherish the high moral repute and loyalty of poeun, Chung Monh-Ju. He was a faithful retainer at the close of Goryeo, and because of his devoted heart to Goryeo Dynasty he was murdered by an assassinator sent by Lee Bangwon(later King Tae Jong of Yi Dynasty) on the Seonjug bridge in Gaeseong. In the first year of King Gwang Hae Gun (1609) this memorial hall was granted the benefit to enjoy King's bounty system, but during the time Dae Won Gun(King Go Jong's father) had the power of Yi Dynasty the system was abolished and this memorial hall was demolished. In 1924 it was restored to the original state. In 1972 and 1975 it was repaired with the national and local expenditures and has come to what it is. There are enshrined the portrait of Jeong Mong-Ju and the nortuary tablets of loyal subjects and patriots including Seolgok Jeong-bo who was Jeong Mong-Ju's grandson and Lee Sijik who died at his post of duty during the Manchy war of 1636 in Gang-wha island. At Present this a local cultural asset.

5. 忠武公 閔泳煥의 墓 地方文化財 記念物 第18號

所在地：龍仁市 駒城面 麻北里



朝鮮 高宗 光武  
九年(西紀 1905  
年)字는 文若 本  
貫은 驪興 宣惠堂  
上 兵曹判書 閔謙  
鎬의 子로서 西紀  
1877年 童蒙教官  
에 任命, 西紀  
1878年 庭試文科  
에 及第 正字修撰  
舍人等 清巨職을  
거쳐 西紀 1882年

大司成 後에 軍務大臣 待從武官長을 역임. 勳一等 太極章을 받기도 했고 西紀  
1905年 乙巳保護條約을 反對 하였으나 國家의 自主權을 빼앗긴 울분을 참지 못하  
여 自決. 殉國志士의 선봉이 됨.

## 5. Chung Jung Gong, Min Young Whan's tomb

(Local cultural Memorial Assets No.18)

(The Location: Yongin-City, Kuseong-Myon, MabugRi)

He was born in King Cheol Jong twelve years and died in Gwang Mu nine years(A.D.1905)

His pseudonym is Munyak and his ancestral home is yoa Hung. He was son of Min Gueom Ho, National Defence Minister. He was appointed Dongmang Gyogoan (King of Government Services to educate children) A.D. 1877 and passed in the higher civil service examination and has consecutively filled various government posts which Jeongja (nine degree of official rank), Daesa-Seong (the highest post of seongungwan, to teach children confucianism) A.D. 1882, and the chief of sijongmugwan (who act as an adviser to King). He was conferred a decoration with a mark of tai-geuk. He committed suicide with Jo Byung Sae in defiance of conclusion of Eulsaboho Treaty(concluded between Korea and Japan, Japan concluded it by force to place Korea under protection of them). Min Young whan is a patriot.



6. 圃隱 鄭夢周의 墓 (地方紀念物 第1號)

所在地：龍仁市 慕賢面 陸院里

高麗末 1337年  
부터 1392年(高  
麗충숙왕 24年,  
공양왕 4年)대  
의 여말 忠臣으  
로서 字는 달  
가, 號는 圃隱  
14歲 때 進士,  
24歲 때 文科에  
登科하여 공민  
왕 5年 成均館



學林守門下侍中, 五部學堂을 세워 後進을 求學케하고 鄉校를 세워 儒學을  
진흥 性理學의 기초를 세움, 공양왕4년(西紀 1392年)에 이방원이 보낸 刺客  
조영규에게 善竹橋에서 피살당함. 諡號 文忠公 그의 忠誠을 읊은 단심가(시  
조)가 있고 圃隱文集이 있다.

## 6. Po Eun.Jeong Mong Ju's Tomb

(Lacal Memorial No.1)

(The Location:Yongin-City, Mohyeon-Myon, Naunguon-Ri)

Jeoong Mong Ju (1337-1392) was a loyalist at the end of Koryo Dynasty, who was born in the 24th year under King Chung Suk and passed away in the 4th year king Gong Yang. His Pseudonym was Dal Ha and pen name was Po Eun. He passed higher civil service exam at the age of twenty-four. In the 5th year under King Gong Min, he took one of the first rank government offices, Seong Gyun Gan, Hakrimsa Moonha SiJung. He established the central Five Department. School in the capital and Confucian schools in the districts, by which he encouraged the younger generation to pursue learning. promoted Confucianism and laid the foundation of Seung Ri Hak, an Oriental metaphysics about human nature and natural laws.

In the 4th year under king Gong Yang (1392), he was murdered at Seon Jug Bridge by Young Gyn, an assassinator sent by Lee Bang won. His posthumous title was Mun Chung-Gong. Dan Sim Ga, a king of short lyric poem in which he manifested his devoted heart to Koryo Dynasty, and a Collection of Po Eun's works have been handed down to us.

여

백

## 용인시 통계연보

### 제 4 회

승 인 구 분	승 인 번 호	일 자	승 인 기 관
통계발간승인	21002-19	1999.12	경 기 도

1999년 12월 일 인쇄

1999년 12월 일 발행

발 행 : 용 인 시

편 집 : 기 획 예 산 과

인쇄처: 태성종합기획

( 비 매 품 )

