발 간 등 록 번 호
71-4010000-000001-10

STATISTICAL YEARBOOK OF SIHEUNG

2002

제 13 회 시흥통계연보







경기도행정자료실
C00000003836

시흥시
SIHEUNG CITY

발 간 등 록 번 호
71-4010000-000001-10

STATISTICAL YEARBOOK OF SIHEUNG

2002

제 13 회 시흥통계연보







시흥시
SIHEUNG CITY

경기도 행정자료실
No C-3836
2003년 3월 12일

발 간 사

민선3기 지방자치의 출범과 함께 우리시의 인구, 경제, 사회, 환경 등 시정 각 분야별 정책개발에 대한 수요가 증가하고 있습니다.

더욱이 지방화, 세계화, 정보화가 가속화됨에 따라 기본통계에 대한 활용도가 다양화되고 있습니다.

금회에 수록된 통계자료에서는 이같은 시민수요를 더욱 반영하기 위하여 내실있는 자료가 되도록 노력하였습니다.

아무쪼록 본 연보가 시민 삶의 질적 향상을 위한 각종 시책 및 지역 발전계획 그리고 정책수립 자료에 유용하게 활용될 수 있기를 바라며 필요한 자료를 협조해 주신 관계자 여러분에게 진심으로 감사를 드립니다.

2002년 12월

시흥시장 정 종 흔



시흥시청 전경

시정구호

깨끗하고 아름다운 시흥건설

시정방침

1. 쾌적한 환경창조
1. 균형된 도시건설
1. 활기찬 지역경제
1. 생산적 복지구현
1. 독특한 문화창달

始興市旗



해 설

- 좌상단의 위로 뻗어 올라가는 것은 시흥시의 지향목표를 향해 끊임없이 전진하는 시흥시의 의지를 역동적으로 표현
- 오렌지 타원은 태양의 형상으로 21세기 서해안 시대를 선도하는 떠오르는 시흥시를 의미
- 가운데 S 모양은 시흥시의 영어 이니셜인 'S' 모양과 함께 시흥시의 발달된 시원한 도로망을 의미
- 군청색 타원은 서해안 인접한 시흥의 풍요로운 자연환경을 표현



시흥시 상징물

SYMBOLMARK OF SIHEUNG CITY



시흥시의 심볼마크 Symbolmark of Siheung city

- 목표를 향해 끊임없이 전진하는 시흥시의 의지표현
- The desingn of Siheung symbolizes the will of Siheung city which never stops until it achieves the goal.
- 오렌지 타원:태양의 형상, 떠오르는 시흥시
- The orange oval impiles the rising sun, that is rising Siheung.



시흥시의 마스코트 Mascot of Siheung city

- 수륙양육의 다산 동물
- Prolific amphibious animal
- 2천년대 서해안시대를 주도할 시흥시의 미래, 풍요를 상징
- Symbol of prosperous Siheung in the 2000s, the era of the weatcoast.



시흥시의 새 : 까치 Birds of Siheung city:Magpie

- 귀한 손님 기쁜 소식을 전해주는 길조
- Magpie is known to bring luck and herald the upcoming visit of a long-awated person.



시흥시의 꽃 : 목련 Flower of Siheung city:magnolia

- 담백, 청결하고 그 자태가 화려하며, 오랫동안 잊혀지지 않는 꽃으로 시흥시의 발전을 상징.
- Magnolia is neat and chaming and imoressive. it means the growth of Siheung.



시흥시의 나무 : 은행나무

Trees of Siheung city:Gingko tree

- 힘이 있고 은은한 정취를 자아내는 나무로 장수를 상징.
- longevity, strength and inconspicuous cham

THE SONG OF SIHEUNG CITY

시흥시의 노래

백승철 작사
장일남 작곡



이용자를 위하여 EXPLANATORY NOTES

1. 이 연보의 편집은 시흥시 주요 기관과 청내 각 실과 및 사업소에서 수집한 자료를 토대로 하여 종합 편집한 것이며 자료 출처는 통계표마다 주기하였음.
2. 이 연보는 2001년을 기준으로 편집하였으나 기준일을 달리한 것은 별도로 표시하였음
3. 이 연보에 수록된 자료에 대한 문의는 자료 제출기관이나 시흥시 정보통신과로 문의하기 바람.
4. 통계표중 단위 미만의 수는 사사오입을 원칙으로 한 것이므로 내용의 합계가 총수와 일치하지 않을 수가 있음.
5. 전년도의 통계숫자와 일치되지 않은 것은 본 연보에서 정정된 것임
6. 통계표중 사용된 부호는 다음과 같음

— : 해당없음

… : 해당미상

△ : 감 소

1. This statistical yearbook contains essential statistical data collected from major public institution in Siheung city, gathered by all sections and task offices under the direct control of city Government

   The Sources of the data are noted on each sheet of statistics.
2. This yearbook is based on statistical data valid as of the year 2001, with some exceptions, on which special notices are given.
3. Any questions about the data compiled in this yearbook should be addressed to the particular public institution concerned, or to the information statistical office of the Siheung Government.
4. As to fractions, generally, fractions of 0.5 and over are counted as a unit, and these under 0.5 disregarded, so that total figures may not be exact add up.
5. Some errors in the previous year's statistics have been corrected.
6. Symbols used in this yearbook are as follows;

— : Data not applicable

… : Data not available

△ : decrease

CONTENTS

① 시민의 생활 Genneral Living Activities

② 행 정 구 역 Administrative District

③ 기 상 현 황 Climate

④ 인 구 Population

⑤ 재 정 Public Finance

⑥ 상 수 도 Public Water Services

⑦ 도 로 Roads

⑧ 식량작물 생산량 Production of Food Crops

⑨ 자동차 현황 Motor Vehicles

⑩ 사 업 체 Establishments

⑪ 건 축 허 가 Building Construction Permits

시민의 생활 GENERAL LIVING ACTIVITIES

인구(Population)

· 총 인 구 : 342,351명
· 인구밀도 : 2,581명



세 대 (Number of household)

· 세대수 : 112,000세대
· 세대당 : 3.0 명



출생(Birth)

· 연간출생 : 6,067명
· 1일 출생 : 16.6명



사망(Death)

· 연간사망 : 1,179명
· 1일 사망 : 3.2명



혼인(Marriage)

· 연간혼인 : 3,027쌍
· 1일 혼인 : 8.3쌍



이혼(Divorce)

· 연간이혼 : 996쌍
· 1일 이혼 : 2.7쌍



전출입(In/Out-migrants)

· 연간전입 : 84,570명
· 연간전출 : 69,259명

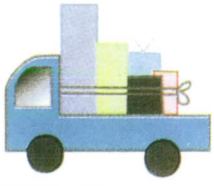

경지면적 (Cultivated Land)

· 경지면적 : 3,372ha
· 농 가 당 : 1.55ha



상수도(Public water services)

· 1일1인당급수량 : 535 ℓ
· 보 급 율 : 95.0%



시민의 생활 GENERAL LIVING ACTIVITIES

학교(Schools)

· 학 교 수 : 94 개
· 교 원 수 : 2,614명
· 1인당 학생 : 30명



공무원(Local government officials)

· 공 무 원 수 : 659명
· 1인당주민수 : 512명



주택(Dwelling House)

· 총주택수 : 83,050동
· 주택보급율 : 100.4%



의료기관(Medical Institution)

· 의료기관 : 216 개소
· 1개소당 : 1,585 명



우편물(Postal Matters)

· 우편물취급 : 8,775천통
· 1인당연간 : 25. 6 통



자동차(Motor Vehicles)

· 총대수 : 109,100대
· 세대당 : 0.97대



도로(Roads)

· 총길이 : 595.6km
· 포장율 : 82.1%



지방세(Local taxes)

· 징 수 : 197,212백만원
· 1인당 : 584,504원



화재(Fire Incidents)

· 발 생 : 296건
· 1 일 : 0.81건



2 행정구역 ADMINISTRATIVE DISTRICTS



동별현황(Status by Dong)

구 분	계 Totals	대야동 Daeya-Dong	신천동 Sincheon-Dong	신현동 Sinhyeon-Dong	은행동 Eunhaeng-Dong
면적 ㎢ Aera	132.62	9.90	3.44	12.8	5.98
통수 No.of Tong	374	40	45	21	38
반수 No.of Ban	2,243	244	221	90	225

매화동 Maehwa-Dong	목감동 Mokgam-Dong	군자동 Gunja-Dong	정왕1, 2동 Jeongwang1, 2-Dong	과림동 Kwarim-Dong	연성동 Yeonseong-Dong
11.18	17.57	18.43	29.55	7.64	16.13
26	26	34	97	5	42
120	103	151	898	17	174

3 기상현황 CLIMATE

월별기온(Temperature by Month)

(단위:℃) (unit:℃)

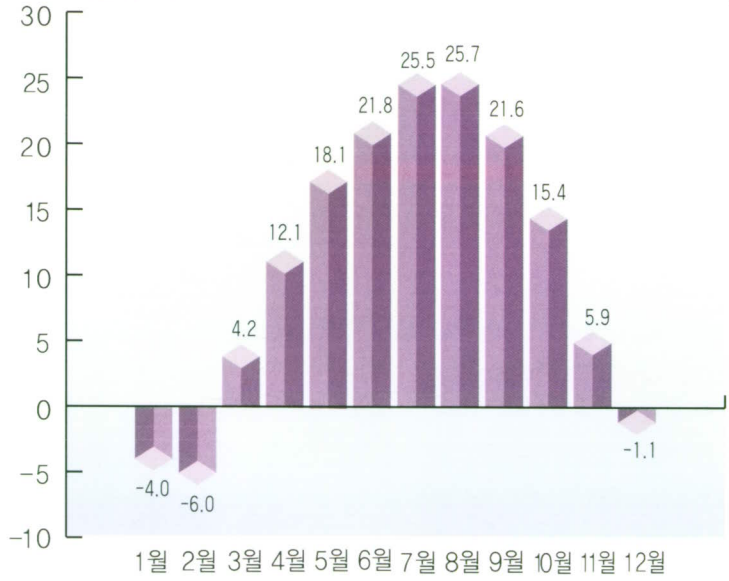

월별평균강수량(Average by Month)

(단위:mm) (unit:mm)

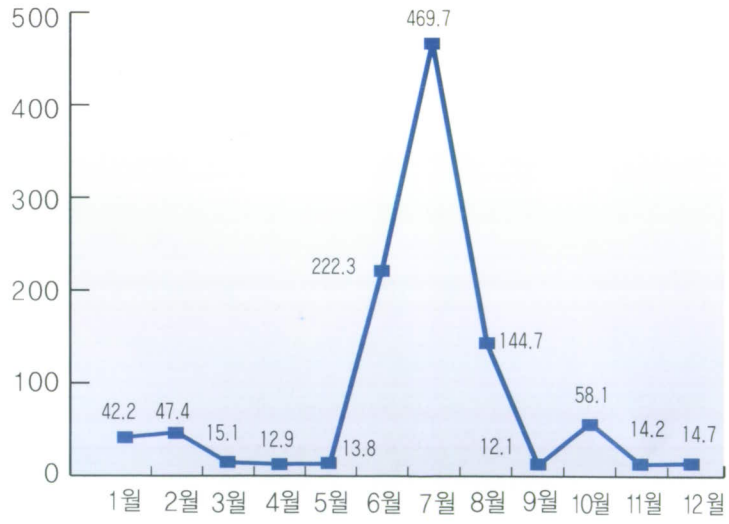

4 인 구 POPULATION

총(Total) 342,351 : 남(Male)-177,567 / 여(Female)-164,784

(단위:명) (unit : person)



177,567(51.9%)



164,784(48.1%)

연도별 추이(Trend by Year)

(단위:명) (unit : person)

연 도(Year)	'98	'99	2000	2001
계(Total)	255,549	296,161	322,457	342,351
남(Male)	131,038	152,124	166,469	177,567
여(Female)	124,511	144,037	155,988	164,784

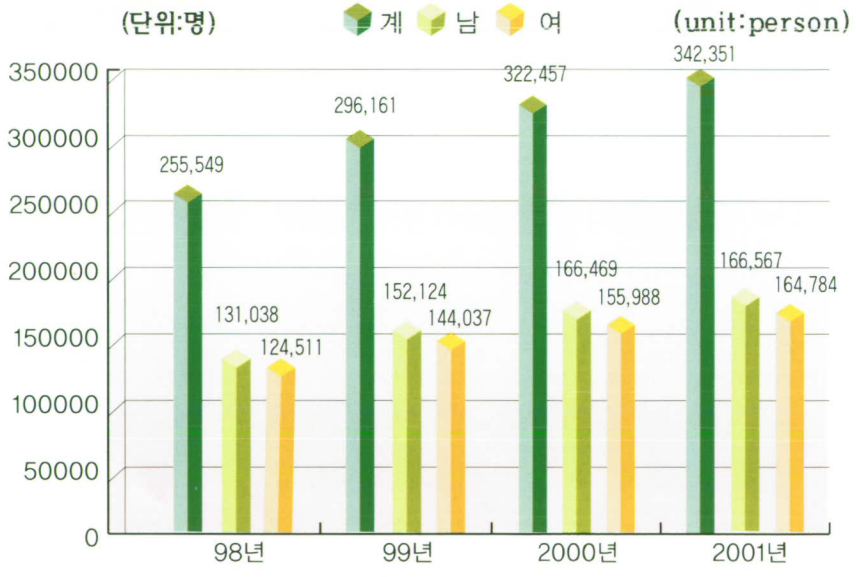

5 재 정 PUBLIC FINANCE

일반회계 세입 · 세출(Revenue / Expenditure)

[세 입]

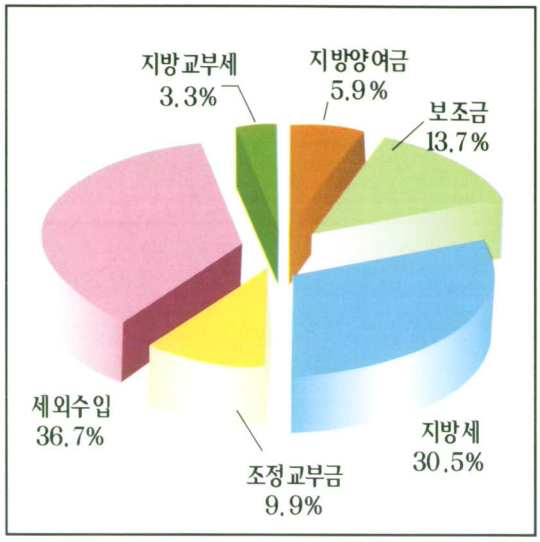

[세 출]

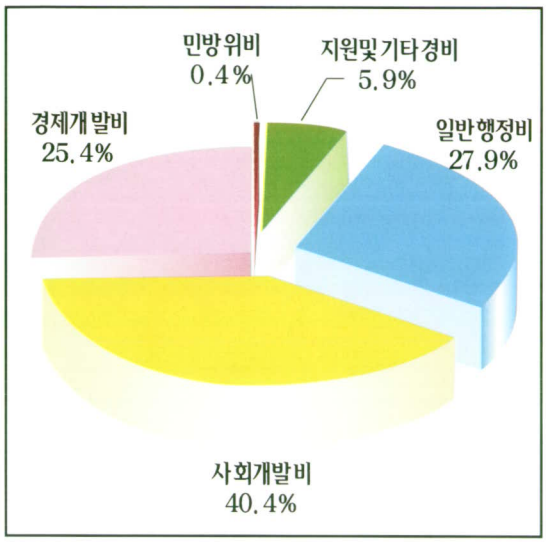

특별회계 세입 · 세출(Settled Expenditure of Special Accounts)

[세 입]

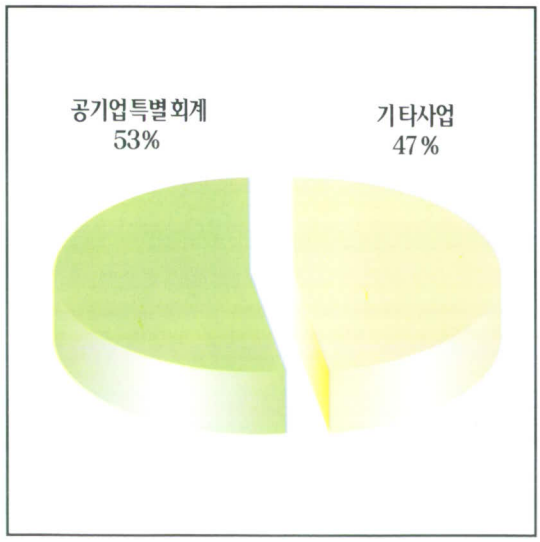

[세 출]

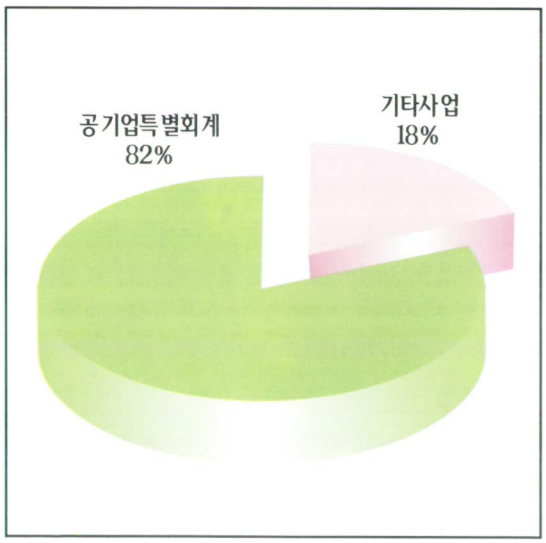

6 상수도 PUBLIC WATER SERVICES

급수인구(Water-Supply rate)

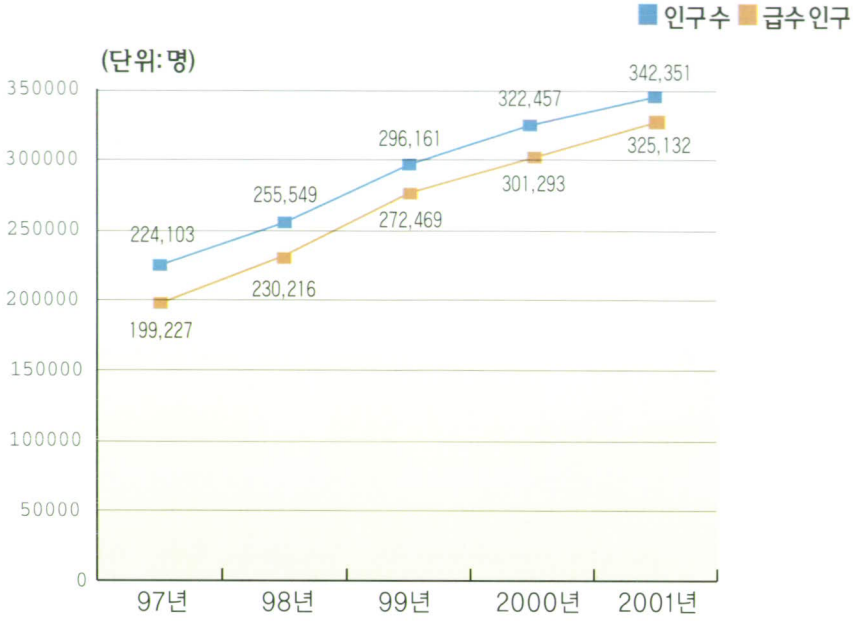

급수사용량(Consumption Water Supplied)

[급수사용량]

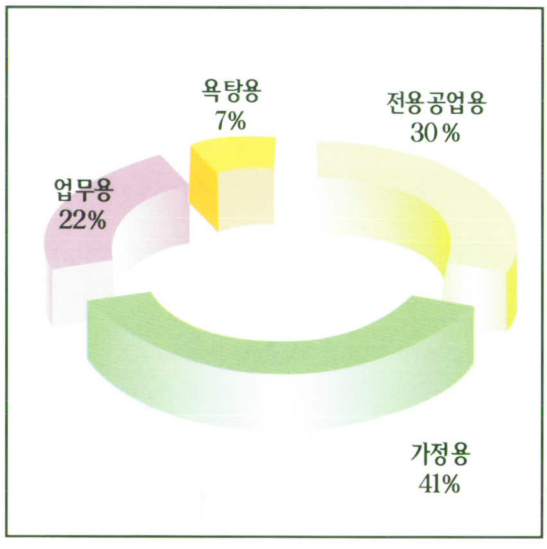

[급수수익]

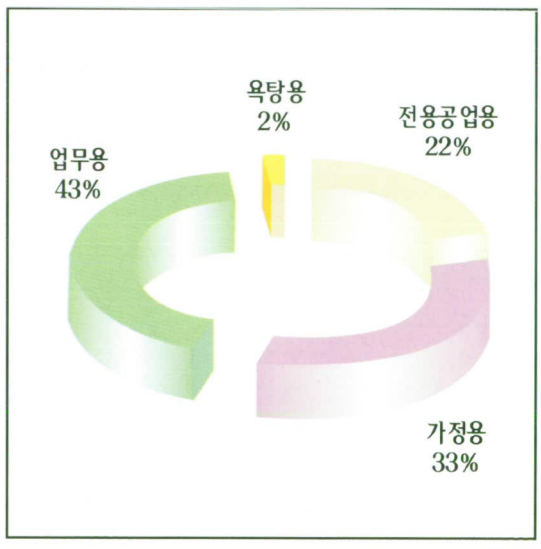

7 도 로 ROADS

도 로(Roads)

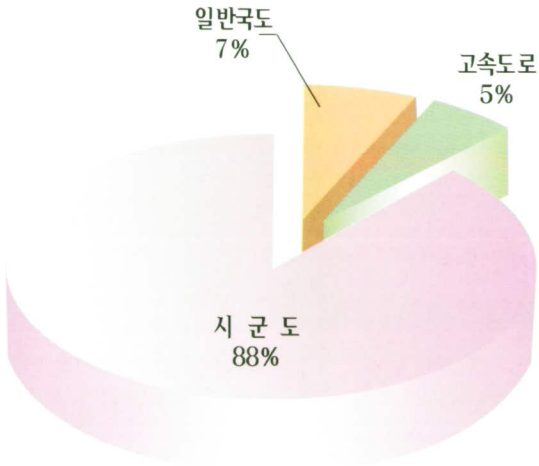

연도별 추이(Trend of Year)

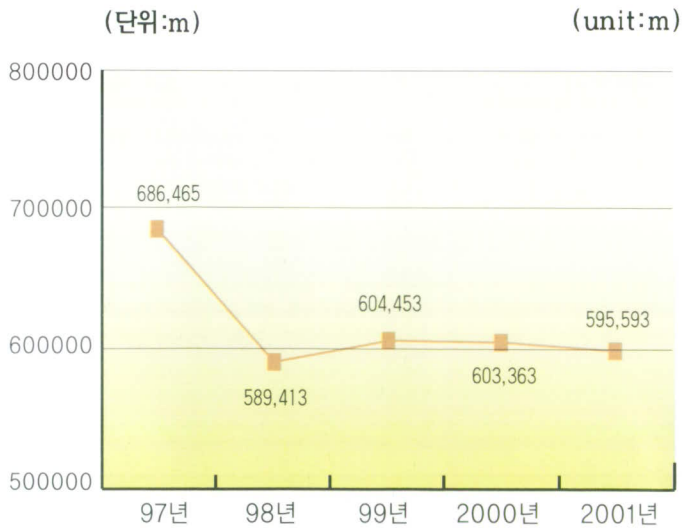

8 식량작물 생산량 PRODUCTION OF FOOD CROPS

식량작물 생산량(Production of Food Crops)

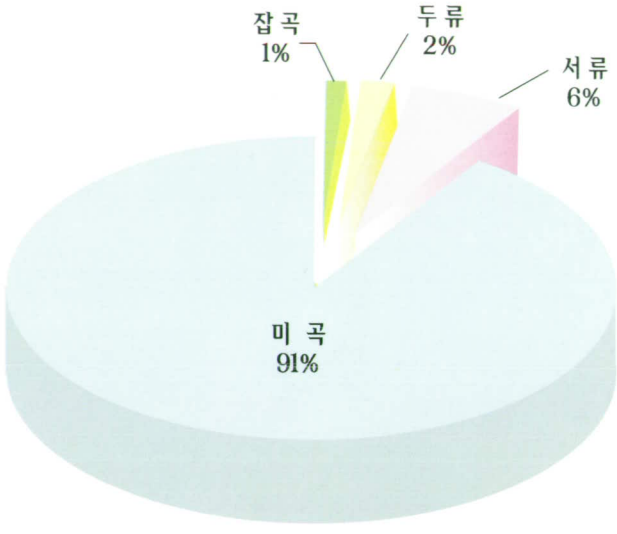

연도별 추이(Trend of Year)

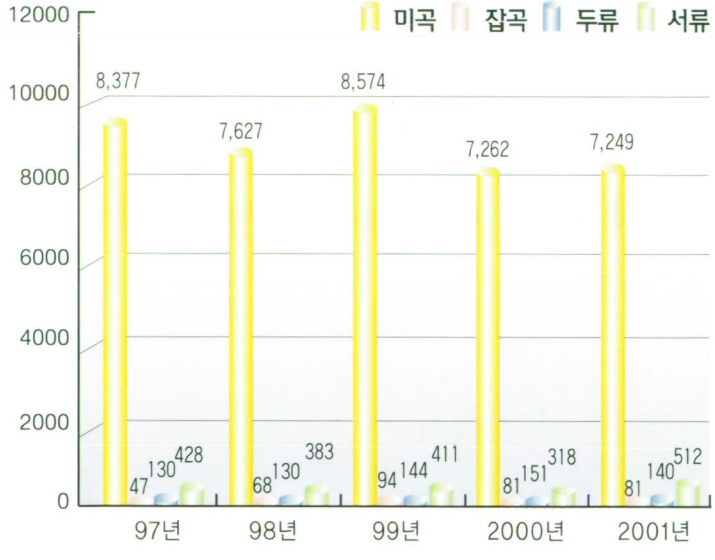

9 자동차현황 MOTOR VEHICLES

연도별 추이(Trend of Year)

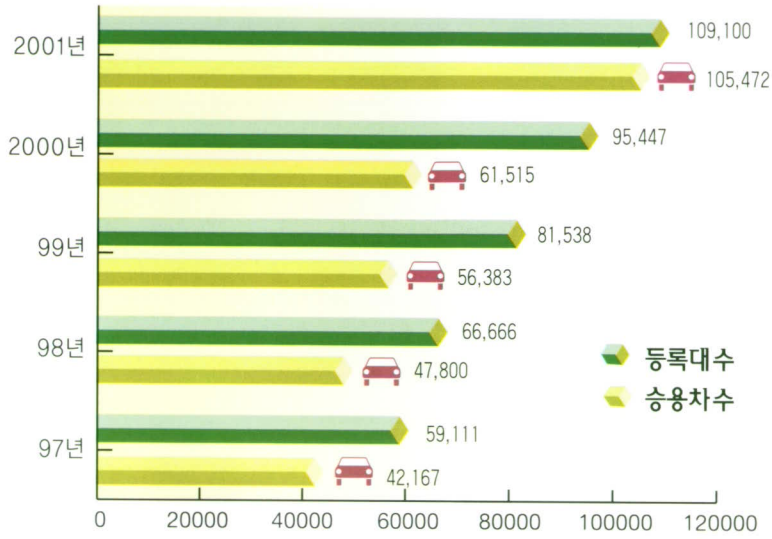

용도별 · 차종별

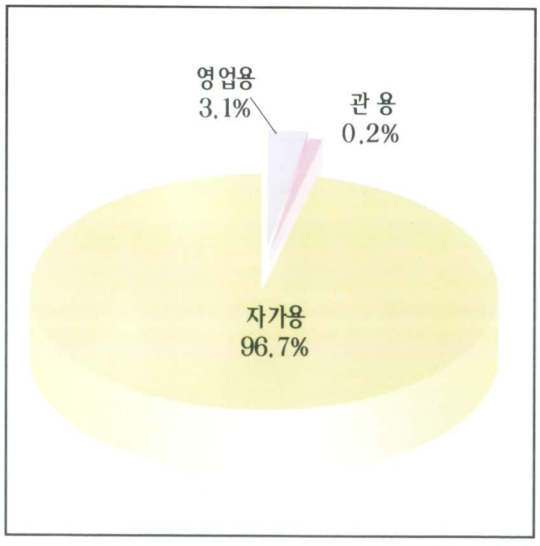

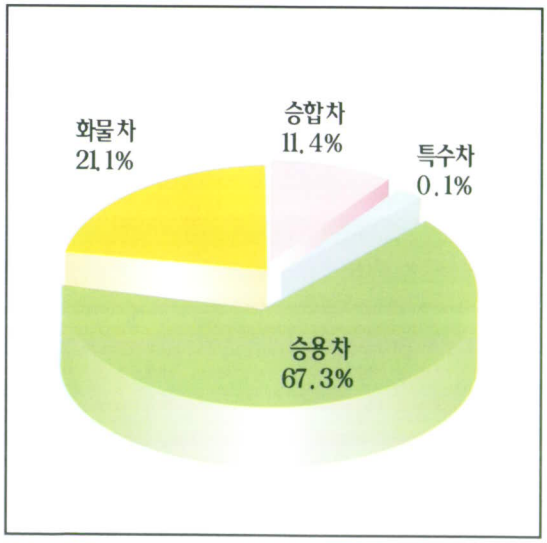

10 사업체 ESTABLISHMENTS

사업체수(Number of Establishments)

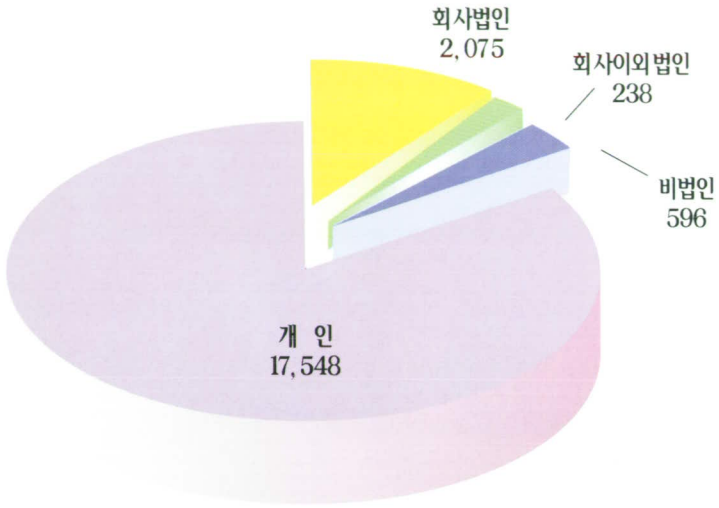

연도별 추이(Trend of Year)

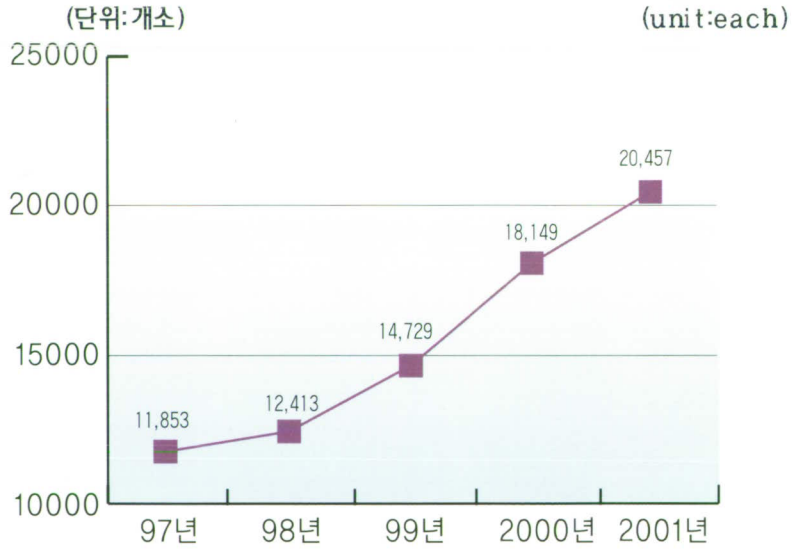

11 건축허가 BUILDING CONSTRUCTION PERMITS

건축허가(Building Construction Permits)

[동 수]

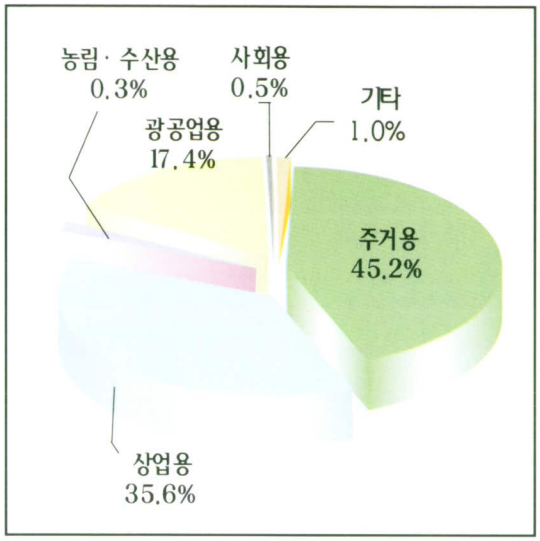

[면 적]

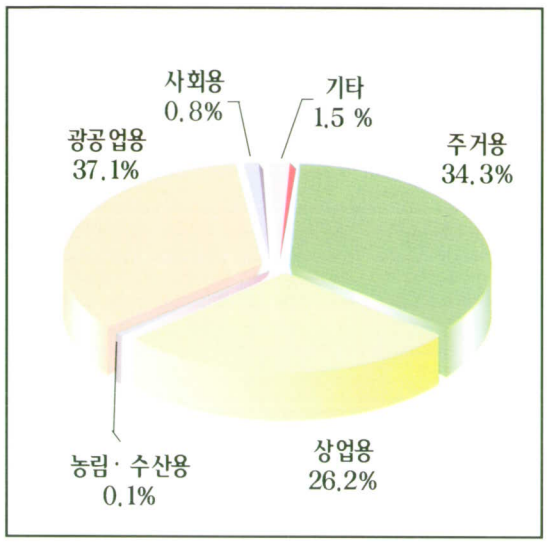

연도별 추이(Trend of Year)

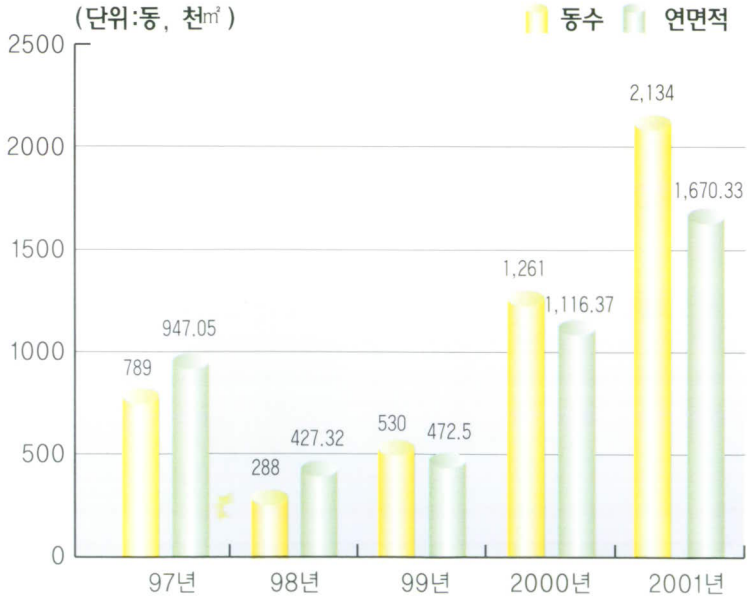

목 차

Ⅰ. 연 혁	**HISTORY**	
1. 시흥시의 연혁	History of our City	34
Ⅱ. 토지 및 기후	**LAND AND CLIMATE**	
1. 위 치	Location	42
2. 행정구역	Area and Number of Administrative Units	46
3. 토지 지목별 현황	Area of Land Category	48
4. 일기일수	Weather Days	54
5. 기상개황	Meteorological Summarized Data	56
6. 강 수 량	Precipitation	58
7. 해안선 및 도서	Coastline & Islands	58
Ⅲ. 인 구	**POPULATION**	
1. 인구추이	Growth of Population	64
2. 동별세대 및 인구	Household and Population by Si, Dong	66
3. 연령별(5세계급별) 및 성별인구	Population by Five-year age Group and Sex	68
4. 인구동태	Vital Statistics	72
5. 인구이동	The Movement of Registered Population	74
6. 주요국적별 외국인 등록현황	Registered Foreigners by Nationality	76
Ⅳ. 노 동	**LABOR**	
1. 산업연맹별 노동조합	Labor Unions by Industry Federation	94
2. 동별 노동조합	Dong & Lyon Labor Union Chapters, Branches	96
3. 노사분규	Labor Disputes	98
4. 직업훈련현황	Status of Occupation Training	98
Ⅴ. 사업체 총괄	**ESTABLISHMENT**	
1. 산업분류별 사업체총괄	The First Summary of Establishment by Industry	104
2. 종사자 규모별 사업체수 및 종사자수	Number of Establishments and Employees by the Number of Employee	108
3 산업별, 동별 사업체수 및 종사자수	Number of Establishments and Workers, by Industry and Dong	110
Ⅵ. 농림수산업	**AGRICULTURE, FORESTRY AND FISHING**	
1. 농가 및 농가인구	Farm Household and Farm Population	118
2. 경지면적	Area of Cultivated Land	118
3. 농업기반공사	Agricultural & Rural Infrastructure Corporation	120
4. 식량작물 생산량(정곡)	Food Grain Production	120
5. 미 곡	Rice	122
6. 잡 곡	Miscellaneous Grain	122
7. 두 류	Pulses	124
8. 서 류	Potatoes	124
9. 채소류 생산량	Production of Vegetables	126
10. 특용작물 생산량	Production of Special Crops	128
11. 과일류 생산량	Production of Fruits	130
12. 추곡수매실적	Government Purchasing of Fall Grain	130
13. 정부관리양곡보관창고	The Crops Warehouse Being Under the Government Control	132

14. 정부양곡가공공장 Distribution of Grain Processing Plants 134
15. 농업협동조합(총괄) Distribution of Farmers Cooperative Association 134
16. 농업협동조합(시지부, 단위농협) National Agricultural Cooperative Federation 136
17. 농업용 기구 및 기계보유 Agricultural Instruments and Machinery-Holdings 136
18. 농기계이용조직 Condition of Using Agricultural Equipments 138
19. 비료공급 Supply of Artificial Fertilizer 138
20. 가축사육가구 및 마리 Number of Livestock, Poultry and Feeders 140
21. 가축전염병 발생 Infectious Livestock Diseases by Case 142
22. 가축전염병 예방주사 Livestock Vaccinated Against Infectious Diseases 142
23. 수의사 분포 Number of Veterinarians 144
24. 소유별 임야면적 Forest Land Area by Owner 144
25. 임상별 산림면적 Production of Assorted Feed 146
26. 임상별 임목축적 Forest Growing Stock by Forest Type 146
27. 임산물 생산량 Production of Forest Products 148
28. 사방사업 Erosion Control 148
29. 조 림 Afforestation 150
30. 산림피해 Damage on Forest 152
31. 어가 및 어가인구 Fishery Households and Population 154
32. 어선보유 Fishing Vessel Ownership 156
33. 수산물 어획고 Fish Catches of Fishery Products 158
34. 수산물 계통 판매고 Cooperative Sales of Fishery Products 158

Ⅶ. 광공업 MINING AND MANUFACTURING

1. 광공업 Mining and Manufacturing 164
2. 종사자 규모별 광공업 Mining and Manufacturing by Employment Size of Establishment 170
3. 제조별 중분류별 사업체수 및 종사 Number of Establishments, Workers by Division of Industry 184
4. 광종별 광구수 Number of Mines by Kind 192
5. 산업 및 농공단지 Industrial & Agricultural Complex 192

Ⅷ. 전기, 가스, 수도 ELECTRICITY, GAS, WATER-SUPPLY

1. 용도별 전력사용량 Electric Power Consumption by Use 198
2. 가스공급량 Gas Supply 200
3. 상 수 도 Public Water Services 200
4. 상수도관 Public Water Pipe 202
5. 급수사용량 Consumption of Water Supplied 202
6. 급수사용료부과 Charges for Water Consumption 204
7. 하 수 도 Sewage 204
8. 하수사용료부과 Charges for Use Sewage Facilities 206

Ⅸ. 유통·금융·보험 및 기타서비스 TRADE · FINANCIAL INSTITUTIONS · INSURANCE AND OTHER SERVICES

1. 시장분포 Market Composition 210
2. 금융기관 Financial Institutions 212
3. 금융기관 예금, 대출 및 어음 Deposits, Loans and Bills of Financial Institutions 214
4. 새마을금고 Sammaeul Funds 214

Ⅹ. 주택·건설 HOUSING & CONSTRUCTION

1. 주택의 종류 Type of Housing Units 220
2. 주택의 점유형태 Housing Units by Type of Occupation 220
3. 건축허가 Building Construction Permits 222
4. 용도별 건축허가 Building Permits 224
5. 아파트 건립 Construction of Apartment 224

6. 토지거래허가 Permits for Land Transaction 226
7. 토지거래 현황 Land Transactions by Use and Purpose 226
8. 개발제한구역 Areas of Restricted Development(Green Belt) 228
9. 도시계획 Urban Planning 230
10. 용도지구 Land by Purpose 232
11. 공 원 Parks 234
12. 하 천 Rivers and Streams 236
13. 하천부지 점용 Use of River Sites 236
14. 도 로 Roads 238
15. 도로시설물 Road Facilities 240
16. 교 량 Bridges 242
17. 건설장비 Construction Machinery and Equipments 244

XI. 교통·관광 및 정보통신 TRANSPORTATION · TOURISM & INFORMATION TELECOMMUNICATIONS

1. 자동차등록 Registered Motor Vehicles 250
2. 업종별 운수업체 Transportation Companies, by Type of Business 252
3. 영업용 자동차 업종별 수송 Transportation of Commercial Motor Vehicles by type of Business 252
4. 주 차 장 Parking Lot 254
5. 철도수송 Railway Transportation 256
6. 관광사업체 등록 Registration of Tourist Service Establishments 256
7. 우편시설 Postal Services Facilities 258
8. 우편물 취급 Handling of Postal Matters 258
9. 우편요금 Receipts From Postal Charges 260
10. 국내전보취급 Handling of Domestic Telegrams 260
11. 전화시설 및 가입자수 Telephone Facilities and Subscribers 262
12. 행정전산장비보유 Administrative Communication Facilities 264

XII. 보건 및 사회보장 HEALTH AND SOCIAL SECURITY

1. 의료기관 Number of Medical Institutions 270
2. 의료기관종사 의료인력 Number of Medical Personnels Employed in Medical Institutions 272
3. 보건소 인력 Number of Staff in Health Centers 272
4. 보건지소 및 진료소인력 Number of Staff in Health Subcenters and Primary Health Care Centers 274
5. 부정의료인 단속실적 Regulation of Illegal Medical Practices 276
6. 부정의료기관 단속실적 Regulation of Illegal Medical Institutions 276
7. 의약품등 제조업소 및 판매업소 Manufacturing and Stores of Pharmaceutical Goods Etc. 278
8. 식품위생 관계업소 Number of Licensed Food Premises by Business Type 278
9. 공중위생 관계업소 Number of Licensed Sanitary Premises by Business Type 280
10. 예방접종 Vaccinations Against Major Communicable Diseases 282
11. 법정전염병 발생 및 사망 Incidents of Communicable Diseases and Deaths 284
12. 한센병 보건소등록 Registered Leprosy Patients at Health Centers 286
13. 결핵환자 보건소등록 Registered Tuberculosis Patients at Health Centers 288
14. 가족계획 사업실적 Family Planning Activities 290
15. 모자보건 사업실적 Maternal and Child Health Care Activities 290
16. 건강보험 적용인구 Beneficiaries of Health Insurance 292
17. 국민연금 가입자 Number of National Pension Insurants 292
18. 국가보훈대상자 Number of Patriots and Veterans 294

19. 국가보훈대상자 취업 Employment of Patriots and Veterans and Bereaved Families 296
20. 국가보훈대상자 자녀취학 Educational Benefits for Patriots & Veterans and their Families 296
21. 사회복지시설 Social Welfare Institutions and Inmates 298
22. 노 인 정 Elderly Community Halls 300
23. 국민기초생활보장수급자 Recipients of Livelihood Protection Benefits 302
24. 여성상담실시 Counseling Activities for Women 304
25. 소년소녀가장세대 Households Headed by Child 306
26. 아동복지시설수용 Children Welfare Institutions 308
27. 장애인등록현황 Registered Disabled Persons 308
28. 묘지 및 납골시설 Cemeteries, Crematorium and Charnel Houses 310
29. 방문간호사업실적 Home Visiting Health Service 312
30. 보육시설 Day Care Centers for Children 312
31. 가정의례업소 Number of Ritual-related Businesses 314

XIII. 환 경 ENVIRONMENT
1. 환경오염물질 배출시설 Environmental Pollution Emitting Facilities 318
2. 환경오염배출시설 단속 및 행정조치 Inspection & Administrative Measures for Environmental Pollutant Emitting Facilities 318
3. 쓰레기수거 Waste Collection and Disposal 320
4. 분뇨수거 Night Soil Collection and Disposal 322
5. 하수처리장 및 처리실적 Sewage Treatment Plants and Operation 326
6. 대기오염 Air Pollutant Emission 328

XIV. 교육 및 문화 EDUCATION AND CULTURE
1. 학교 총 개황 Summary of Schools 334
2. 유 치 원 Kindergartens 336
3. 초등학교 Elementary Schools 338
4. 중학교(국·공립) Middle Schools(National and Public) 340
5. 중학교(사립) Middle Schools(Private) 342
6. 일반계 고등학교(국·공립) General High Schools(National and Public) 344
7. 실업계 고등학교(국·공립) Vocational High Schools(National and Public) 346
8. 실업계 고등학교(사립) Vocational High Schools(Private) 346
9. 대학교(사립) Colleges & Universities 348
10. 대학원(사립) Graduate Schools 348
11. 적령아동취학 Enrollments of Children at the Right Age for Compulsory Education 350
12. 사설학원 Private Institute 350
13. 문 화 재 Cultural Properties 352
14. 종교단체 Religious Organizations 352
15. 예 술 단 Art Performing 354
16. 문화공간 Cultural Facilities 358
17. 체육시설 Public Sports Facilities 360
18. 청소년 수련시설 Youth Facilities 362
19 언론매체 Mass Media 362
20. 출판사 및 인쇄사등록 Publishing, Printing and Reproduction of Recorded Media Companies 364

XV. 재 정 PUBLIC FINANCE
1. 국세징수 Collection of National Taxes 370
2. 지방세부담 Local Taxes Burden 372
3. 지방세징수 Collection of Local Taxes 372
4. 예산결산총괄 Summary of Budget and Settlement 374

5. 일반회계 세입결산 Settled Revenues of General Accounts 376
6. 일반회계 세출결산 Settled Expenditure of General Accounts 378
7. 특별회계 세입결산 Settled Revenue of Special Accounts 380
8. 시공유재산 Public Properties Commonly Owned by Si 384

XVI. 공공행정 및 사법 PUBLIC ADMINISTRATION & JUSTICE

1. 시공무원 총괄 Summary of Government Employees 390
2. 시본청공무원 Government Employees of Head Office 390
3. 시의회사무과 및 사업소 공무원 Government Employees of Si Assembly Branch Offices 392
4. 동 공무원 Government Employees of Dong 394
5. 소방 공무원 Fire-Fighting Officials 394
6. 퇴직사유별 공무원 Government Employees by Cause of Retirement 396
7. 공무원 훈련자 Government Employees Training by Course 398
8. 관내관공서 및 주요기관 Number of Government & Public Offices and Primary Agencies 400
9. 민원서류처리 Handling of Civil Request Documents 404
10. 범죄발생 및 검거 Criminal Offenses and Arrests 404
11. 연령별 피의자 Suspect by Age-Group 406
12. 학력별 피의자 Suspect by Educational Background 406
13. 소년범죄 Juvenile Delinquency 408
14. 외국인 범죄 Criminal Offenses by Foreigners 408
15. 화재발생 Fire Incidents 410
16. 원인별 화재발생 Fire Incidents by Cause 410
17. 장소별 화재발생 Fire Incidents by Place 412
18. 소방장비 Fire-Fighting Equipment 412
19. 소방대상물 현황 Facilities Subject to Fire-Fighting Regulation 414
20. 소방구급 및 구조활동 First-aid and Rescue Activities of Fire Department 416
21. 위험물제조소 설치현황 Manufactory, Stores and Agencies of Dangerous Objects 418
22. 재난사고 발생 및 피해현황 Calamities and Damage 420
23. 자동차 단속 및 처리 Traffic Regulation and Punishments of Violations 422
24. 풍수해 발생 Damages from Storms and Floods 424

XVII. 경 기 통 계

1. 행정구역 Area and Number Administrative Units 430
2. 인구추이 Population Trend 432
3. 시·군별 세대 및 인구(주민등록) Households and Population by Si, Gun (Resident Registration) 434
4. 경지면적 Area of Cultivated Land 436
5. 상 수 도 Public Water Services 438
6. 시·군별 자동차 등록 Registered Motor Vehicles by Si, Gun 440
7. 지방세 부담 Collection of National Taxes 442
8. 시·군 공무원 Government Employees of Head Office 444
9. 도내 총생산 총괄 Summary of Gross Regional Domestic Product 446
10. 경제활동별 도내총생산(경상가격 Gross Regional Domestic Product by Activity (at current prices) 448
11. 경제활동별 도내총생산(불변가격) Gross Regional Domestic Product by Economic Activity(at 1995 constant prices) 450
12. 관내관공서 및 주요기관 Number of Government & Public Offices, and Major Agencies 452
13. 개발제한구역 Areas of Restricted Development(Green Belts) 456

■ 부 록

1. 행정이름의 유래 463
2. 자연취락명 464
3. 역대시장명단 471
4. 역대부시장명단 471
5. 제3대 시흥시의회의원 현황 472
6. 경기도 의회의원 현황 472
7. 경기도 교육위원 현황 472
8. 문화재현황 473

Ⅰ. 연　　혁

연 혁

1. 시흥시의 연혁 34
1-1. 시흥시의 연혁(속) 35
1-2. 시흥시 행정구역 변천도 37

1. 시흥시의 연혁

연 대	연 혁
高句麗時代	獐項口縣(장항구현)과 買召忽縣(매소홀현)
統一新羅時代	獐口郡(장구군)과 邵城縣(소성현)
高麗時代	安山縣과 仁州
朝鮮時代	安山郡과 仁川府
1914. 3. 1	始興郡과 富川郡
1973. 7. 1	富川郡 蘇萊面이 始興郡에 編入
1979. 8. 10	始興郡 秀岩面 6個里 君子面 7個里가 半月出張所로 編入
1980. 12. 1	蘇萊面이 邑으로 昇格
1983. 2. 15	始興郡 蘇萊邑 玉吉里 및 桂壽里 一部가 富川市 및 光明市로 編入
1989. 1. 1	蘇萊邑, 秀岩面, 君子面이 始興市로 昇格(法律 第4050號)
1991. 1. 15	梅花洞 (茂芝, 果林) 일부가 重林出張所로, 新官洞(下中), 牧甘洞(下上, 陵谷, 廣石), 安山洞(花井), 去毛洞(長峴, 長谷) 일부가 蓮城出張所로 各各 分所(始興市 出張所 設置 條例 제230號)
1991. 9. 1	重林, 蓮城出張所가 各各 洞으로 昇格(始興市 行政運營洞의 設置 및 洞長定數에 관한 條例 第282號)
1992. 1. 1	新官洞이 新峴洞으로 重林洞이 果林洞으로 洞名稱이 變更(始興市 行政運營洞의 設置및 洞長定數에 관한 條例 第291號)
1994. 7. 1	去毛洞을 君子洞으로 洞名稱 變更(市條例 第374號)
1995. 4. 20	始興市 秀岩洞, 章上洞, 章下洞 및 花井洞 一部를 安山市에 編入(大統領令 第14629號)
1995. 11. 15	茂芝洞을 무지내동으로 洞名稱 變更(市條例 第423號)
1999. 9. 27	正往洞을 正往一洞·正往二洞으로 分洞(市條例 第573號)

1-1. 연 혁

[고 대]

시흥시의 전신인 소래읍·수암면·군자면지역은 본래 백제의 영토였으나 고구려 제20대 장수왕 63년(475)에 수암면·군자면은 장항구현(獐項口縣), 소래읍은 매소홀현(買召忽縣)이라 했다가, 신라가 한강 유역을 점령하자 신라 제24대 진흥왕 14년(553)에 신라의 영토가 된후 제35대 경덕왕 16년(757)에 장항구현은 장구군(獐口郡)으로 매소홀현은 소성현(邵城縣)으로 개칭되었다.

[고 려]

고려시대의 장구군은 태조 23년(940)에 안산현(安山縣)으로 바뀌었다가 다시 제25대 충렬왕 34년(1308)에 문종(文宗)의 출신지라하여 안산군(安山郡)으로 승격되었고, 소성현은 모후(母后) 인예왕후(仁睿王后)의 출신지라하여 경원군(慶源郡)으로 승격되었다가 다시 인종때에 이르러 모후 순덕왕후(順德王后)의 출신지이므로 인주(仁州)로 되었다가 공양왕 2년(1390) 경원부(慶源府)로 승격되었다.

[조 선]

조선시대의 안산군은 세조 9년(1463) 강희맹(姜希孟)선생이 중국 남경의 전당지(錢塘池)에서 연꽃씨(蓮子)를 가지고 귀국, 하중동 208번지에 소재한 관곡지(官谷池)에 심은 후 널리 퍼져 세조 12년(1466)부터 별호(別號)를 '연성(蓮城)'이라 하였다. 경원부는 태조 1년(1392) 인주로 환원되었다가 태종 13년(1413) 인천군(仁川郡)으로 개편되었고, 세조 6년(1460) 세종의 비인 소헌왕후(昭憲王后)의 외향이므로 인천도호부로 승격 되었으나 숙종 14년(1688)에 인천현으로 강등되었다가 숙종 24년(1698) 다시 인천도호부로 환원되었다.

[근 대]

인천도호부는 고종 32년(1895)에 인천부로 개편된 뒤 이듬 해 경기도 인천부가 되었다. 1910년에 일제가 강점하자 4년뒤인 안산군은 1914년 3월 1일 부·군·면 통폐합에 따라 과천군과 함께 시흥군에 흡수 통합되면서 군내(郡內)·초산(草山)·잉화(仍火)의 3개면은 '수암면(秀岩面)'으로, 와리(瓦里)·마유(馬遊)·대월(大月)의 3개면은 군자면(君子面)으로, 인천부의 신현(新峴)·전반(田反)·황등천(黃等川)의 3개면은 부천군 '소래면(蘇萊面)'으로 되었다. 그 뒤 1936년 4월 1일 서울의 확장책에 따라 영등포읍의 영등포리·당산리·양평리와 북면을 서울시에 넘겨 주었고, 1949년 8월 14일에 동면의 구로리·도림리·번대방리가 서울시에 편입되어 시흥군에서 분리되었다. 이어 1963년 1월 1일에 동면의 시흥리·독산리·가리봉리·봉천리·신림리와 신동면의 전지역이 서울시에

편입되자 화성군 일왕면의 9개리가 편입되면서 의왕면(儀旺面)으로 개칭 되었다.

1973년 7월 1일 안양읍이 안양시(安養市)로 승격되어 시흥군에서 분리되자 부천군 소래면이 편입되었으며 1979년 8월 10일 반월지구출장소(현 安山市)가 개소되자 수암면·군자면의 13개리가 분리 되었다.

1981년 7월 1일 소하읍과 광명출장소가 '광명시(光明市)로, 1982년 6월 10일 과천면이 과천출장소(현 果川市)로 되었고, 1980년 12월 1일 의왕면은 의왕읍으로 소래면은 소래읍으로 승격되었으며, 1983년 2월 15일 소래읍 옥길리 일부는 광명시에, 계수리 일부는 부천시에 편입되었다. 1989년 1월 1일에 군포읍이 '군포시(軍浦市)'로, 의왕읍과 동부출장소가 '의왕시(儀旺市)'로 소래읍·수암면·군자면이 '시흥시(始興市)'로 각각 승격 되었다.

시 승격이후 1991년 1월 15일 중림·연성출장소가 개소된 뒤 이해 9월 1일에 중림출장소는 '중림동(重林洞)'으로, 연성출장소는 '연성동(蓮城洞)'으로 각각 승격되었다가 이듬해 신관동이 '신현동(新峴洞)'으로, 중림동이 '과림동(果林洞)'으로 각각 변경되었다. 이어 1994년 7월 1일에 거모동이 군자동으로 개칭되었고, 이듬해 4월 20일에 수암동·장하동·장상동과 화정동의 너빌·고주물 지역이 안산시에 편입되었으며, 1995년 11월 15일 법정동인 무지동이 무지내동으로 개칭되었는가 하면, 1999년 9월 27일에는 정왕동이 정왕1동과 정왕2동으로 분동되어 2000년 12월 현재 시흥시는 11개 행정동에 30개 법정동으로 편제되어 있다.

[명칭유래]

시흥(始興)이라는 명칭은 현재 서울특별시 금천구 시흥동을 중심으로 한 일원의 지역이 고구려 장수왕 63년(475)에 잉벌노현(仍伐奴縣), 신라 경덕왕 16년(757)에 곡양현(穀壤縣), 고려 태조 23년(940)에 금주(衿州)로 불러오다가 조선 태종 13년(1413)에 금천현(衿川縣)이라 하였고 정조 19년(1795)에 정조가 부왕(父王)인 사도세자의 능행을 위해 안양에 만안교를 가설한 후 고려 성종 때(991) 금주의 별호명을 취해 시흥현(始興縣)이라고 개칭한데 유래한다.

[시흥의 뜻]

시흥의 고구려 시대 지명인 잉벌노(仍伐奴)의 뜻부터 풀이하면 '잉(仍)'은 '내(乃)'와 통용하여 'ㄴ'의 음차이며, '벌(伐)'은 음(音) '벌'로 'ㅂ'을 음차한 것으로 'ㅁ'과 와전한다. 그리하여 仍伐 '늠'으로 느리 늘-늣-는-늠의 음전(音轉)으로 연장(延長)을 뜻한다. 신라시대 지명인 곡양(穀壤)은 곡(穀)의 훈(訓) '낟' 양(壤)의 훈 '내'로 '늣내'의 훈차라 하겠다. 결국 '잉벌노'는 '늠내'를 한자로 표기한 것으로 '뻗어가는 땅'이란 뜻인데, 고려 때 별호를 조선 정조 때 행정지명으로 택한 '시흥(始興)'과 같은 뜻을 지닌 '넓은 땅(廣野)'을 의미한다. 지명에 걸맞게 시흥은 서울의 영등포구·구로구·금천구·관악구·동작구·서초구 등과 경기도의 안양시·광명시·안산시·과천시·군포시·의왕시 등을 분가시켰으니 우리 선조들의 탁견에 놀라지 않을 수가 없다.

1 - 2. 시흥시 행정구역 변천도

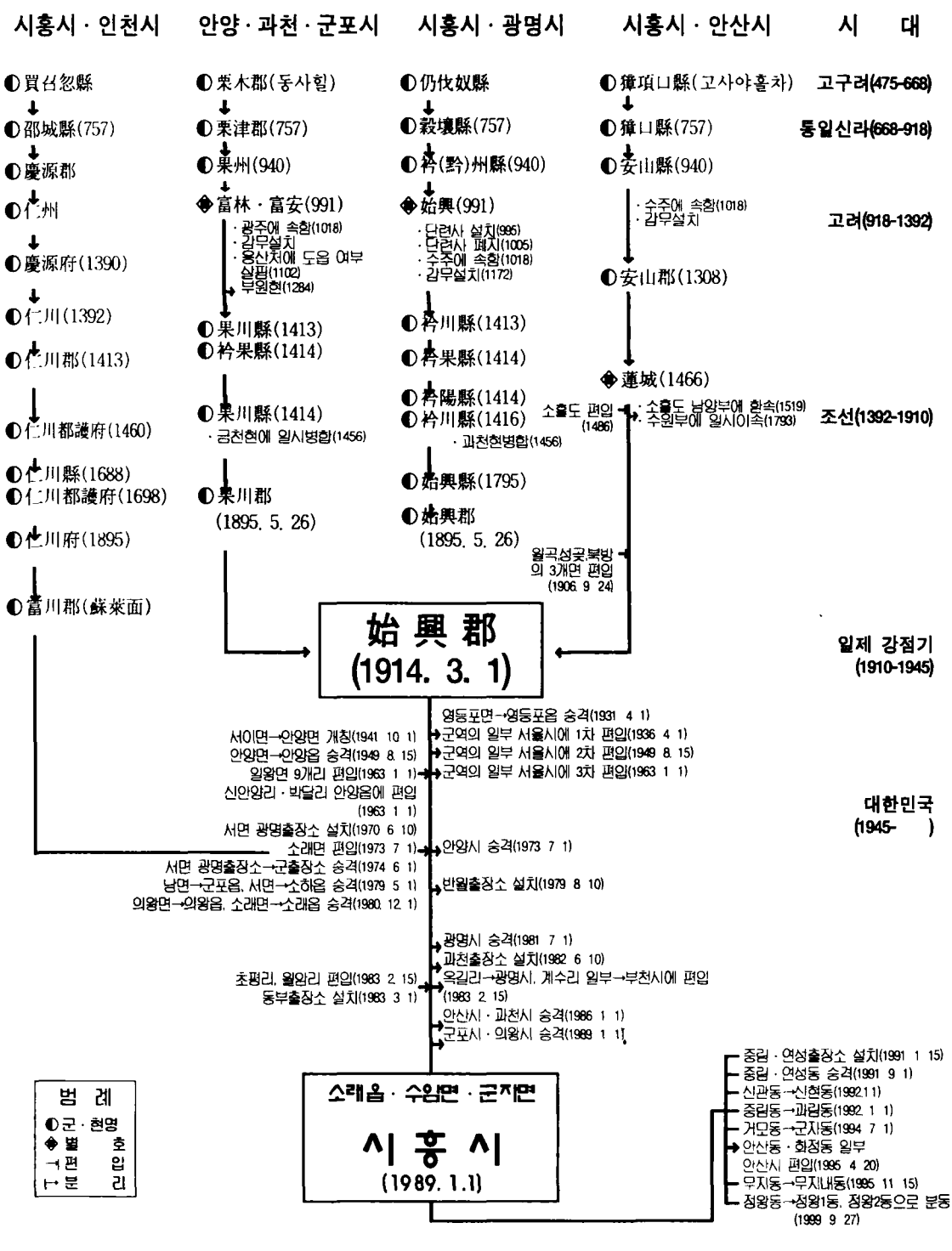

Ⅱ. 토지 및 기후

토지 및 기후

1. 위 치 ... 42
2. 행정구역 ... 46
3. 토지 지목별 현황 ... 48
4. 일기일수 ... 54
5. 기상개황 ... 56
6. 강수량 ... 58
7. 해안선 및 도서 ... 58

1. 위　　치

1. 수리적 위치

시청소재지	단	경도와 위도의 극점		연장거리
		지 명	극　점	
경기도 시흥시 장현동300	동단	조남동	동경 126° 53′ 51″	동서간 17.5㎞
	서단	정왕동	동경 126° 43′ 04″	
	남단	정왕동	북위 37° 18′ 43″	남북간 17.4㎞
	북단	대야동	북위 37° 28′ 05″	

1-1. 지리적 위치

시흥시는 1989. 1. 1 시흥군 소래읍 수암면, 군자면에서 시로 승격되었으며 한반도의 서해안 중심지역으로 경기도 북서부에 위치한 도시이며 북서쪽으로는 인천광역시, 북쪽으로는 부천시, 북동쪽으로는 광명시, 동쪽으로는 안양시 그리고 남쪽으로는 안산시와 접하고 서쪽으로는 서해와 연해있는 경기도 중심부에 위치하고 있다.

1-2. 지형 및 지세

시흥시 북쪽으로는 소래산(299m), 서남으로는 군자봉(199m), 동북쪽으로는 산악이 형성되어 있고 동쪽 접경지역은 경사도가 많은 임야지대이나 기타지역 대부분은 평지 또는 경사도가 완만한 구릉지대와 평원을 형성하여 농지를 이루고 있는 전형적인 도·농복합도시로서 취락은 전지역에 걸쳐 산재해 있고 최근에는 서해안 간척지를 매립한 시화공단이 서부 수도권 공업지역으로 형성되어 있다. 특히 남서부에 위치한 시화공단은 23.54㎢이나 18.50㎢(조성면적의 78.6%)가 시흥시 지역이며 현재 2,669개(2000. 12월)의 제조업 기업체가 있으나 입주가 완료되는 2005년에는 약 5,000개의 기업체가 입주 가동될 예정이다. 우리시는 서해 임해도시로서 관광, 항만, 교통등에서 개발 잠재력을 갖추었고, 주요도로로는 동서와 남북을 가로 지르고 있는 제2경인고속도로, 서해안고속도로, 서울외곽순환고속도로, 42호수인산업도로, 39호국도, 월곶진입로, 공단로 등으로 교통 요충기능을 담당하고 있다.

1-3. 기후

지리상 연교차가 심한 임해성 기후와 대륙성 기후의 영향을 받아 계절풍 현상이 자주 일어나고 전국적으로 비교할 때 한서의 차가 다소 크며 연평균 기온 12.3℃, 강수량 1,328.8mm, 안개일수 23일, 년 일조시간 2,124시간으로 수도작 재배지로 비교적 적합한 지역이다.

평균 무상(無霜)일수 197일로 이 기간에 주요 농경생활이 이루어지며, 평균 습도는 65%로 이는 산지가 적고 해안에 접한 구릉지 입지에서 연유된 결과라 하겠다.

◑ 기상개황

연도별	기 온			강수량	상 대 습 도	
	평 균	최 고	최 저		평 균	최 저
2000	12.3	34.2	-13.9	1,328.8	65	7
2001	12.1	34.3	-18.3	1,067.2	63	10

연도별	평 균 해면기압 (hPa)	평균운량 (1/10)	일조시간 (H)	최심적설 (Cm)	바 람(m/s)		비 고
					평균풍속	최대풍속	
2000	1,016.3	4.8	2,124	11.7	1.7	13.3	
2001	1,016.6	4.8	2,231.9	15.1	1.9	10.9	

◑ 일기개황

(단위:일)

연도별	맑은날	흐린날	서 리	안 개	눈	뇌 전	비 고
2000	100	91	88	23	23	13	
2001	90	89	70	16	35	16	

2. 행 정 구 역

2. 행 정 구 역

단위 : 개

연별 동별	면 적 (㎢) Area	구성비(%) Composition	시 · 군					
			읍 Eub	면 Myeon	동 Dong 행 정 Administrative	동 Dong 법 정 Legal	통 Tong	리 행 정 Administrative
1997	130.41	100	-	-	10	30	313	-
1998	131.08	100	-	-	10	24	361	-
1999	131.08	100	-	-	11	30	374	-
2000	131.46	100	-	-	11	30	374	-
2001	132.62	100	-	-	11	30	374	-
대 야	9.90	7.5	-	-	1	2	40	-
신 천	3.44	2.6	-	-	1	1	45	-
신 현	12.8	9.6	-	-	1	3	21	-
은 행	5.98	4.5	-	-	1	2	38	-
매 화	11.18	8.4	-	-	1	3	26	-
목 감	17.57	13.2	-	-	1	5	26	-
군 자	18.43	13.9	-	-	1	3	34	-
정왕1,2	29.55	22.3	-	-	2	2	97	-
과 림	7.64	5.8	-	-	1	2	5	-
연 성	16.13	12.2	-	-	1	7	42	-

자료: 지적과

Area and Number of Administrative Units

Unit : number

Si and Gun						출장소Branch office		
Ri	반	Ban	자연마을 Villige		도	시·군	읍·면	연 별
법 정 Legal	동 Dong	읍·면 Eupand Myeon	동 Dong	읍·면 Eupand Myeon	Do	Si(M) and Cun	Eub and Myeon	동 별
-	1,525	-	174	-	-	-	-	1997
-	2,069	-	174	-	-	-	-	1998
-	2,243	-	174	-	-	-	-	1999
-	2,243	-	174	-	-	-	-	2000
-	2,243	-	174	-	-	-	-	2001
-	244	-	20	-	-	-	-	대 야
-	221	-	10	-	-	-	-	신 천
-	90	-	21	-	-	-	-	신 현
-	225	-	12	-	-	-	-	은 행
-	120	-	13	-	-	-	-	매 화
-	103	-	27	-	-	-	-	목 감
-	151	-	23	-	-	-	-	군 자
-	898	-	17	-	-	-	-	정왕1,2
-	17	-	10	-	-	-	-	과 림
-	174	-	21	-	-	-	-	연 성

3. 토지 지목별 현황(3-1)

단위 : ㎡

연별 / 동별	합계 Total	전 Dry paddy	답 Rice paddy	과수원 Orchard
1997	130,407,813.0	17,510,303.0	24,888,295.0	48,048.0
1998	131,069,657.6	17,903,700.0	29,614,361.0	59,691.0
1999	131,084,940.7	17,885,112.0	23,663,230.0	90,394.0
2000	132,619,516.4	17,644,285.0	21,999,293.0	105,825.0
2001	132,619,516.4	17,644,285.0	21,999,293.0	105,825.0
대야동	**9,903,386.4**	**2,185,461.0**	**477,317.0**	**15,830.0**
대야동	4,778,811.4	688,440.0	141,488.0	-
계수동	5,124,575.0	1,497,021.0	335,829.0	15,830.0
신천동	**3,435,832.4**	**870,527.0**	**508,711.0**	-
신천동	3,435,832.4	870,527.0	508,711.0	-
신현동	**12,795,394.0**	**1,794,296.0**	**2,614,339.0**	**6,829.0**
방산동	6,104,303.0	845,980.0	1,407,904.0	2,505.0
포 동	3,786,009.0	357,126.0	565,151.0	2,010.0
미산동	2,905,082.0	591,190.0	641,284.0	2,314.0
은행동	**5,983,449.4**	**1,188,917.0**	**1,475,035.0**	**21,088.0**
은행동	2,642,106.4	546,521.0	683,250.0	21,088.0
안현동	3,341,343.0	642,396.0	791,785.0	-
매화동	**11,182,045.0**	**1,554,774.0**	**3,263,527.0**	**24,002.0**
매화동	3,757,114.0	464,494.0	1,640,500.0	15,531.0
도창동	2,494,381.0	430,709.0	813,807.0	8,471.0
금이동	4,930,550.0	659,571.0	809,220.0	-
목감동	**17,569,057.0**	**2,333,402.0**	**1,938,398.0**	**13,075.0**
물왕동	2,249,826.0	306,183.0	191,485.0	1,739.0
산현동	4,458,382.0	356,786.0	348,561.0	-
조남동	5,860,174.0	722,440.0	670,120.0	-
논곡동	2,284,944.0	433,066.0	390,448.0	-
목감동	2,715,731.0	514,927.0	337,784.0	11,336.0
군자동	**18,428,549.8**	**2,448,868.0**	**3,336,168.0**	-
거모동	5,599,621.0	1,222,937.0	1,688,130.0	-
군자동	4,298,553.7	580,868.0	564,171.0	-
월곳동	8,530,375.1	645,063.0	1,083,867.0	-
정왕동	**29,550,470.4**	**1,351,045.0**	**1,842,084.0**	-
정왕동	27,747,701.4	848,914.0	1,112,737.0	-
죽율동	1,802,769.0	502,131.0	729,347.0	-
과림동	**7,643,072.0**	**1,453,445.0**	**1,458,142.0**	**11,970.0**
과림동	4,819,442.0	997,781.0	744,838.0	11,970.0
무지내동	2,823,630.0	455,664.0	713,304.0	-
연성동	**16,128,260.0**	**2,463,550.0**	**5,085,572.0**	**13,031.0**
화정동	515,649.0	63,057.0	65,423.0	4,902.0
능곡동	1,984,806.0	484,206.0	327,894.0	4,706.0
하중동	3,747,120.0	442,476.0	1,993,904.0	-
하상동	1,379,387.0	150,888.0	711,915.0	-
광석동	2,574,247.0	454,210.0	369,886.0	-
장현동	2,433,722.0	412,256.0	773,902.0	1,388.0
장곡동	3,493,329.0	456,457.0	842,648.0	2,035.0

자료 : 지적과

Area of Land Category

Unit : ㎡

목장용지 Pasture	임 야 Forest field	광 천 지	염 전 Saltern	대 지 Building land	연 별 동 별
935,644.0	45,233,958.0	-	8,428,045 0	5,337,562 8	1997
1,072,751 0	45,051,235.0	-	5,547,237.0	7,776,371.7	1998
1,303,180.0	44,365,029.0	-	5,543,929.0	8,200,927.5	1999
1,569,410.0	43,078,718.0	-	5,453,199.0	8,880,649.0	2000
1,569,410.0	43,078,718.0	-	5,453,199.0	8,880,649.0	2001
214,913.0	4,234,063.0	-	-	991,516.5	대야동
11,659.0	2,053,441.0	-	-	855,842.5	대야동
203,254.0	2,180,622.0	-	-	135,674.0	계수동
33,072.0	753,147.0	-	-	488,483.7	신천동
33,072.0	753,147.0	-	-	488,483.7	신천동
171,501.0	3,632,416.0	-	2,079,647.0	464,373.0	신현동
110,567.0	1,695,877.0	-	1,029,463.0	104,348.0	방산동
9,350.0	868,249.0	-	1,050,184.0	149,669.0	포 동
51,584.0	1,068,290.0	-	-	210,356.0	미산동
224,876.0	1,245,918.0	-	-	438,172.9	은행동
21,897.0	369,241 0	-	-	356,830.9	은행동
202,979.0	876,677.0	-	-	81,342.0	안현동
174,542.0	4,273,485.0	-	-	347,132.0	매화동
129,728.0	854,556.0	-	-	164,856 0	매화동
14,092.0	838,103.0	-	-	93,704.0	도창동
30,722.0	2,580,826.0	-	-	88,572.0	금이동
365,814.0	9,592,067.0	-	-	462,933.0	목감동
4,560.0	1,193,799.0	-	-	58,296 0	물왕동
249,446.0	2,995,109.0	-	-	44,917 0	산현동
81,565.0	3,210,028.0	-	-	159,229 0	조남동
2,646 0	906,407.0	-	-	102,564.0	논곡동
27,597.0	1,286,724.0	-	-	97,927.0	목감동
34,555.0	7,162,056.0	-	1,906,150.0	811,418.7	군자동
9,788 0	1,778,434.0	-	-	270,559.0	거모동
19,355.0	2,702,035 0	-	-	91,751 0	군자동
5,412.0	2,681,587.0	-	1,906,150.0	449,108.7	월곳동
7,522.0	3,552,053.0	-	1,071,019.0	4,000,908.5	정왕동
5,614 0	3,184,801 0	-	1,071,019 0	3,917,915 5	정왕동
1,908.0	367,252 0	-	-	82,993.0	죽율동
292,029.0	2,880,893.0	-	-	320,372.0	과림동
191,578.0	1,800,841.0	-	-	216,682.0	과림동
100,451.0	1,080,052 0	-	-	103,690 0	무지내동
50,586.0	5,752,620.0	-	396,383.0	555,338.7	연성동
13,262.0	342,809.0	-	-	10,164 0	화정동
9,017.0	1,024,464 0	-	-	42,701.0	능곡동
18,926.0	677,479.0	-	-	92,156 0	하중동
-	309,168 0	-	-	48,283.0	하상동
7,740.0	1,533,222.0	-	-	32,544.0	광석동
1,641.0	946,291.0	-	-	65,552.0	장현동
-	919,187.0	-	396,383.0	263,938.7	장곡동

3. 토지 지목별 현황(3-2)

단위 : ㎡

연 별 동 별	공장용지 Factory site	학교용지 School site	도 로 Road	철도용지 Railway
1997	5,731,111.3	293,355.1	7,937,587.1	100,334.0
1998	5,767,271.2	504,382.5	8,965,363.4	171,844.0
1999	5,766,677.2	548,185.6	9,426,277.7	169,776.0
2000	6,343,440.5	722,688.9	11,770,087.4	638,442.0
2001	6,343,440.5	722,688.9	11,770,087.4	638,442.0
대야동	38,908.0	46,763.7	1,081,695.5	-
대야동	38,908.0	33,756.7	676,455.5	-
계수동	-	13,007.0	405,240.0	-
신현동	50,506.0	21,579.2	486,158.8	-
신천동	50,506.0	21,579.2	486,158.8	-
신현동	12,294.0	6,565.0	633,014.0	-
방산동	-	-	367,426.0	-
포 동	-	6,565.0	89,068.0	-
미산동	12,294.0	-	176,520.0	-
은행동	104,499.0	73,397.1	864,693.9	-
은행동	103,749.0	73,397.1	298,731.9	-
안현동	750.0	-	565,962.0	-
매화동	-	11,139.0	899,648.0	-
매화동	-	-	257,431.0	-
도창동	-	11,139.0	150,351.0	-
금이동	-	-	491,866.0	-
목감동	2,590.0	12,707.0	1,675,667.0	-
물왕동	-	-	76,744.0	-
산현동	-	-	165,386.0	-
조남동	-	8,452.0	757,978.0	-
논곡동	2,525.0	4,255.0	313,364.0	-
목감동	65.0	-	362,195.0	-
군자동	7,226.2	61,828.2	1,307,644.2	310,489.0
거모동	-	42,528.0	408,862.0	-
군자동	-	-	169,324.8	-
월곳동	7,226.2	19,300.2	729,457.4	310,489.0
정왕동	6,126,858.3	393,231.3	3,776,897.2	256,129.0
정왕동	6,126,858.3	393,231.3	3,694,543.2	228,154.0
죽율동	-	-	82,354.0	27,975.0
과림동	-	32,184.0	396,326.0	71,824.0
과림동	-	11,629.0	272,352.0	26,826.0
무지내동	-	20,555.0	123,974.0	44,998.0
연성동	559.0	63,294.4	648,342.8	-
화정동	-	-	7,420.0	-
능곡동	-	-	52,954.0	-
하중동	-	-	228,902.0	-
하상동	-	-	27,733.0	-
광석동	559.0	11,533.0	100,055.0	-
장현동	-	-	86,629.0	-
장곡동	-	51,761.4	144,649.8	-

Area of Land Category(Cont'd)

Unit : ㎡

하 천 River	제 방 Bank	구 거 Ditch	유 지 Marsh	연 별 동 별
1,330,339.7	437,408.0	2,263,365.4	2,864,106.8	1997
1,422,312.0	396,801.0	2,325,738.4	2,220,976.8	1998
1,413,984.0	398,725.0	2,325,340.4	2,209,750.8	1999
1,452,730.6	389,896.3	2,283,425.4	2,233,674.8	2000
1,452,730.6	389,896.3	2,283,425.4	2,233,674.8	2001
156,699.0	9,243.0	26,124.0	192,948.0	대야동
86,213.0	7,742.0	4,805.0	145.0	대야동
70,486.0	1,501.0	21,319.0	192,803.0	계수동
43,539.6	28,019.0	67,730.0	43.0	신천동
43,539.6	28,019.0	67,730.0	43.0	신천동
122,182.0	137,933.0	503,156.0	325,202.0	신현동
82,873.0	60,475.0	231,175.0	66,736.0	방산동
-	75,525.0	191,610.0	252,598.0	포 동
39,309.0	1,933.0	80,371.0	5,868.0	미산동
145.0	3,036.0	221,777.0	4,747.0	은행동
145.0	331.0	94,047.0	4,747.0	은행동
-	2,705.0	127,730.0	-	안현동
94,168.0	-	275,580.0	170,431.0	매화동
33,312.0	-	124,439.0	3,825.0	매화동
35,478.0	-	53,704.0	33,487.0	도창동
25,378.0	-	97,437.0	133,119.0	금이동
266,110.0	6,945.0	156,600.0	527,305.0	목감동
90,234.0	2,734.0	33,721.0	273,248.0	물왕동
827.0	-	63,413.0	223,132.0	산현동
126,089.0	-	3,943.0	23,606.0	조남동
8,259.0	3,859.0	53,822.0	7,319.0	논곡동
40,701.0	352.0	1,701.0	-	목감동
88,906.0	50,785.0	241,071.2	341,470.0	군자동
45,880.0	1,771.0	45,234.0	2,225.0	거모동
38,836.0	-	58,608.2	5,563.0	군자동
4,190.0	49,014.0	137,229.0	333,682.0	월곳동
375,195.0	59,459.3	120,733.2	530,486.8	정왕동
375,195.0	58,550.3	120,531.2	530,486.8	정왕동
-	909.0	202.0	-	죽율동
180,441.0	51,451.0	150,439.0	137,743.0	과림동
96,020.0	47,050.0	100,813.0	135,359.0	과림동
84,421.0	4,401.0	49,626.0	2,384.0	무지내동
125,345.0	43,025.0	520,215.0	3,299.0	연성동
-	-	6,403.0	-	화정동
-	-	29,592.0	-	능곡동
61,168.0	16,809.0	166,205.0	3,223.0	하중동
55,612.0	-	74,580.0	76.0	하상동
8,565.0	6,724.0	43,409.0	-	광석동
-	-	119,077.0	-	장현동
-	19,492.0	80,949.0	-	장곡동

3. 토지 지목별 현황(3-3)

단위 : ㎡

연 별 동 별	수도용지 Water reservoirs	공 원 Park	체육용지 Sporting facility site	유 원 지 Recreation area
1997	112,815.7	259,881.1	-	-
1998	112,815.7	591,750.3	-	-
1999	113,275.7	679,057.0	-	-
2000	246,183.7	739,814.6	-	-
2001	246,183.7	739,814.6	-	-
대야동	25,931.0	54,666.2	-	-
대야동	-	54,666.2	-	-
계수동	25,931.0	-	-	-
신천동	14,606.0	10,191.3	-	-
신천동	14,606.0	10,191.3	-	-
신현동	9,917.0	-	-	-
방산동	7,230.0	-	-	-
포 동	-	-	-	-
미산동	2,687.0	-	-	-
은행동	40,412.0	38,721.9	-	-
은행동	18,276.0	38,721.9	-	-
안현동	22,136.0	-	-	-
매화동	-	-	-	-
매화동	-	-	-	-
도창동	-	-	-	-
금이동	-	-	-	-
목감동	9,719.0	-	-	-
물왕동	-	-	-	-
산현동	-	-	-	-
조남동	-	-	-	-
논곡동	1,778.0	-	-	-
목감동	7,941.0	-	-	-
군자동	60,081.7	-	-	-
거모동	-	-	-	-
군자동	60,081.7	-	-	-
월곳동	-	-	-	-
정왕동	-	612,690.2	-	-
정왕동	-	612,690.2	-	-
죽율동	-	-	-	-
과림동	85,517.0	-	-	-
과림동	68,651.0	-	-	-
무지내동	16,866.0	-	-	-
연성동	-	23,545.0	-	-
화정동	-	-	-	-
능곡동	-	-	-	-
하중동	-	-	-	-
하상동	-	-	-	-
광석동	-	-	-	-
장현동	-	-	-	-
장곡동	-	23,545.0	-	-

Area of Land Category(Cont't)

Unit : ㎡

종교용지 Religious site	사 적 지 Historical site	묘 지 Grave yard	잡 종 지 Miscellaneous area	미 복 구 Others	연 별 동 별
19,630.6	89.0	367,279.0	6,308,594.4	-	1997
31,084 1	89.0	418,109.0	6,515,327.5	-	1998
39,891.8	89.0	408,294.0	6,533,815.0	-	1999
43,916.7	89.0	394,467.0	6,629,280.5	-	2000
43,916.7	**89.0**	**394,467.0**	**6,629,280.5**	-	2001
8,060.5	-	**16,209.0**	**127,038.0**	-	**대야동**
6,540.5	-	6,916.0	111,793.0	-	대야동
1,520.0	-	9,293.0	15,245.0	-	계수동
763.0	-	**10,357.0**	**48,398.8**	-	**신천동**
763.0		10,357.0	48,398.8	-	신천동
1,205.0	-	**38,983.0**	**241,542.0**	-	**신현동**
-	-	18,382.0	73,362.0	-	방산동
-	-	11,285.0	157,619.0	-	포 동
1,205.0	-	9,316.0	10,561.0	-	미산동
1,642.8	-	**23,601.0**	**12,769.8**	-	**은행동**
1,060.8	-	2,072.0	7,999.8	-	은행동
582.0	-	21,529.0	4,770.0	-	안현동
2,707.0	-	**40,702.0**	**50,208.0**	-	**매화동**
2,707.0	-	27,757.0	37,978.0	-	매화동
-	-	6,656.0	4,680.0	-	도창동
-	-	6,289.0	7,550.0	-	금이동
2,683.0	-	**26,291.0**	**176,751.0**	-	**목감동**
230.0	-	12,432.0	4,421.0	-	물왕동
199.0	-	5,650.0	4,956.0	-	산현동
1,175.0	-	3,124.0	92,425.0	-	조남동
417.0	-	5,085.0	49,130.0	-	논곡동
662.0	-	-	25,819.0	-	목감동
1,782.0	**89.0**	**54,714.0**	**203,247.6**	-	**군자동**
1,079.0	-	44,008.0	38,186.0	-	거모동
122.0	89.0	3,838.0	3,911.0	-	군자동
581.0	-	6,868.0	161,150.6	-	월곳동
21,558.7	-	**66,861.0**	**5,385,738.9**	-	**정왕동**
21,234.7	-	61,043.0	5,384,182.9	-	정왕동
324.0	-	5,818.0	1,556 0	-	죽율동
992.0	-	**17,007.0**	**102,297.0**	-	**과림동**
-	-	6,629 0	90,423.0	-	과림동
992 0	-	10,378 0	11,874.0	-	무지내동
2,522.7	-	**99,742.0**	**281,289.4**	-	**연성동**
-	-	1,983 0	226.0	-	화정동
1,071.0	-	3,478.0	4,723.0	-	능곡동
228.0	-	39,821.0	5,823.0	-	하중동
195.0	-	198.0	739.0	-	하상동
186.0	-	2,424 0	3,190.0	-	광석동
-	-	24,536.0	2,450.0	-	장현동
842.7	-	27,302.0	264,138.4	-	장곡동

4. 일 기 일 수

단위 : 일

연 별 월 별	맑 음 Clear	흐 림 Cloud	강 수 Rain	서 리 Frost
1997	135	61	86	74
1998	109	84	109	47
1999	126	76	97	32
2000	100	91	113	88
2001	90	89	92	70
1월	9	7	10	15
2월	6	4	8	14
3월	9	6	7	9
4월	7	6	5	2
5월	7	11	7	-
6월	2	15	11	-
7월	3	16	14	-
8월	7	7	8	-
9월	6	3	1	-
10월	8	7	7	-
11월	13	4	6	12
12월	13	3	8	18

자료: 기상청 기상연보

Weather Days

Unit : Day

안 개 Fog	눈 Snow	뇌 전 Thunder -Storm	폭 풍 Gale	연 별 월 별
51	17	20	11	1997
58	25	17	11	1998
65	12	14	7	1999
23	23	13	-	2000
16	35	16	-	2001
2	14	-	-	1월
2	7	-	-	2월
2	7	-	-	3월
1	-	-	-	4월
1	-	-	-	5월
-	-	1	-	6월
-	-	9	-	7월
1	-	4	-	8월
-	-	-	-	9월
3	-	1	-	10월
4	-	1	-	11월
-	7	-	-	12월

5. 기 상 개 황

(수 원)

연 별 월 별	기 온 (℃) Air temperature					강 수 량 Precipitation (mm)	상 대 습 도(%) Relative humidity	
	평 균 Mean	평균최고 Maximummean	극점최고 Hightest	평균최저 Minimummean	극점최저 Lowest		평 균 Mean	최 소 Minimum
1997	12.1	17	34.3	8.3	-14.0	1,257.9	68.6	11
1998	13.1	18	33.4	9.5	-14.9	1,638.1	71	5
1999	12.6	17.3	34.1	8.9	-12.5	1,472.5	67	11
2000	12.3	17.3	34.2	7.8	-13.9	1,328.8	65	7
2001	12.1	17.1	34.3	7.7	-18.3	1,067.2	63	10
1월	-4.0	0.4	8.2	-8.3	-18.3	42.2	61	21
2월	-6.0	4.1	12.3	-4.7	-11.3	47.4	64	13
3월	4.2	9.6	21.8	-0.6	-5.6	15.1	56	10
4월	12.1	18.7	26.5	6.2	-1.1	12.9	55	10
5월	18.1	24.0	29.5	13.3	8.4	13.8	64	11
6월	21.8	26.3	31.3	18.3	13.1	222.3	71	19
7월	25.5	29.5	32.8	22.4	20.0	469.7	77	31
8월	25.7	30.2	34.3	22.1	18.4	144.7	70	31
9월	21.6	27.0	30.9	16.9	9.5	12.1	59	19
10월	15.4	20.6	24.5	11.0	5.9	58.1	69	18
11월	5.9	11.1	16.5	1.1	-3.1	14.2	63	14
12월	-1.1	3.6	10.8	-5.5	-9.9	14.7	52	13

자료:기상청 기상연보

주 : 평균기온 및 평균습도는 매일 3시,6시,9시,12시,15시,18시,21시,24시의 8회 관측치를 산출 평균한 것임

Summary of Meteorological Data

(Suwon)

평균해면기압 Air pressure of mean sea level (hPa)	이슬점온도 Mean dewpoint temperature (。C)	평균운량 Mean cloud (10%)	일조시간 Duration of Sunshine	최심신적설 Maximum depth of snowfall (cm)	바람Windspeed (m/s) 평균풍속 Mean	바람Windspeed (m/s) 최대풍속 Fastest	연 별 월 별
1,015.5	6.2	39	2,556.9	12.1	2.4	20.3	1997
1,015.4	7.5	47	2,326.7	38.9	2.3	16.7	1998
1,015.5	6.2	44	2,257	17.6	2.2	16.8	1999
1,016.3	5.3	4.8	2,124	11.7	1.7	13.3	2000
1,016.6	**4.8**	**4.8**	**2,231.9**	**15.1**	**1.9**	**10.9**	2001
1,024.1	-10.8	4.3	156.8	9.8	1.4	8.1	1월
1,024.5	-7.3	5.0	161.9	15.1	1.3	6.7	2월
1,015.9	-4.5	4.2	221.3	2.6	2.4	9.1	3월
1,015.9	204.0	4.6	230.8	-	2.1	10.9	4월
1,010.7	10.3	5.2	215.9	-	2.2	8.0	5월
1,007.4	15.9	6.8	135.8	-	1.8	7.6	6월
1,007.2	21.1	7.1	132.8	-	2.0	7.9	7월
1,009.7	19.5	4.9	223.3	-	2.1	6.5	8월
1,014.5	12.9	4.2	223.8	-	2.3	8.3	9월
1,018.7	9.3	4.6	170.1	-	1.6	6.9	10월
1,022.5	-1.3	3.5	170.8	-	1.5	7.2	11월
1,028.0	-10.4	3.4	188.6	3.8	1.9	7.0	12월

6. 강 수 량

단위 : ㎜

연 별	계 Total	1 월 January	2 월 Feburary	3 월 March	4 월 April	5 월 May	6 월 June
1997	1,071	10	33	19	44	242	84
1998	1,614	12	29	48	101	88	211
1999	1,312	4	1	48	68	113	59
2000	1,116	46	1	1	16	58	73
2001	1,165	41	20	3	8	16	127

자료 : 건설과

7. 해안선 및 도서

연 별	해 안 선 (㎞) Coastline	도 서		
		도 서 수 (개) Number of islands	유인도(개) Inhabited	무인도(개) Uninhabited
1997	16.70	-	-	-
1998	16.70	-	-	-
1999	16.70	-	-	-
2000	16.70	-	-	-
2001	16.70	-	-	-

자료: 건설과

주 : 해안선은 도서 둘레를 제외한 연육된 해안선만 한것임.

Precipitation

Unit : mm

7월 July	8 월 August	9 월 September	10 월 October	11 월 November	12 월 December	연 별
245	237	29	14	70	44	1997
324	605	138	24	32	2	1998
257	413	256	48	22	23	1999
190	498	171	14	24	24	2000
666	190	7	57	12	18	2001

Coastline and Islands

현 황 Island			연 별
면적(㎢) Area	세 대 1) Households	인 구 (명) Population	
-	-	-	1997
-	-	-	1998
-	-	-	1999
-	-	-	2000
-	-	-	2001

Ⅲ. 인　　구

인 구

1. 인구추이 64
2. 동별세대 및 인구 66
3. 연령별(5세계급) 및 성별인구 68
4. 인구동태 72
5. 인구이동 74
6. 주요국적별 외국인 등록현황 76

Ⅲ. 인 구

1. 인 구 추 이

단위 : 세대, 명

연 별	세대 Number of households	인구 Population	남 Male	여 Female	인구밀도 Populatoin density	면 적 (㎢) Area
1990	29,165	107,190	54,250	52,940	814	131.67
1991	38,070	120,609	61,178	59,431	918	131.42
1992	40,977	128,586	65,540	63,046	978	131.42
1993	42,398	132,130	67,492	64,638	986	133.96
1994	43,903	136,283	69,940	66,343	1,006	135.52
1995	45,458	139,901	72,062	67,839	1,130	123.79
1996	57,740	176,599	91,274	85,325	1,420	124.34
1997	73,392	224,103	115,615	108,488	1,718	130.41
1998	81,091	255,549	131,038	124,511	1,950	131.07
1999	94,179	296,161	152,124	144,037	2,259	131.08
2000	103,224	322,457	166,469	155,988	2,453	131.46
2001	112,000	342,351	177,567	164,784	2,581	132.62

주 : 1) '98부터 외국인 세대수 제외

자료 : 경기도 「주민등록인구통계」

Population

Population Trend

Unit : household, person

세대당인구 Person per household	65세이상 고령자 Person 65 years old and over	외국인 Foreigner	남 Male	여 Female	연 별
3.6	-	-	-	-	1990
3.2	-	-	-	-	1991
3.1	-	-	-	-	1992
3.1	-	-	-	-	1993
3.1	-	-	-	-	1994
3.1	-	-	-	-	1995
3.1	7,324	-	-	-	1996
3.1	8,895	-	-	-	1997
3.1	10,049	2,220	2,004	216	1998
3.1	11,533	2,889	2,556	333	1999
3.1	12,751	4,374	3,826	548	2000
3.0	14,040	4,949	4,231	718	2001

2. 동별 세대 및 인구

단위 : 세대, 명

연 별 동 별	세 대 Number of households	총 계 Total			한국인 인구 Population
		인구 Population	남 Male	여 Female	
1999	94,179	296,161	152,124	144,037	293,272
2000	103,224	322,457	166,469	155,988	318,083
2001	112,000	342,351	177,567	164,784	337,402
대 야	12,332	37,781	19,329	18,452	37,590
신 천	14,155	42,236	21,665	20,571	42,054
신 현	4,366	13,550	7,000	6,550	13,419
은 행	8,598	28,626	14,600	14,026	28,463
매 화	4,500	14,154	7,155	6,999	14,106
목 감	4,058	12,504	6,382	6,122	12,436
군 자	9,007	26,665	13,764	12,901	26,638
정왕1	20,809	52,343	28,752	23,591	50,704
정왕2	21,916	73,553	38,285	35,268	71,136
과 림	1,126	2,903	1,625	1,278	2,854
연 성	11,133	38,036	19,010	19,026	38,002

자료: 경기도 「주민등록인구통계」

Households and Population by Dong

Unit : household, person

Korean		외국인 Foreigner			연별 동별
		인구			
남 Male	여 Female	Population	남 Male	여 Female	
149,568	143,704	2,889	2,556	333	1999
162,643	155,440	4,374	3,826	548	2000
173,336	164,066	4,949	4,231	718	2001
19,198	18,392	191	131	60	대 야
21,548	20,506	182	117	65	신 천
6,911	6,508	131	89	42	신 현
14,472	13,991	163	128	35	은행
7,115	6,991	48	40	8	매 화
6,326	6,110	68	56	12	목 감
13,757	12,881	27	7	20	군 자
27,271	23,433	1,639	1,481	158	정왕1
36,163	34,973	2,417	2,122	295	정왕2
1,585	1,269	49	40	9	과 림
18,990	19,012	34	20	14	연 성

3. 연령별(5세계급) 및 성별인구

단위 : 명, %

5 세 계급별	2000					
	인 구			구성비		
	Population	남 Male	여 Female	Composition	남 Male	여 Female
합계 Total	318,083	162,643	155,440	100.0	51.1	48.9
0 ~ 4세	33,448	17,427	16,021	10.5	5.5	5.0
5 ~ 9	37,433	19,591	17,842	11.8	6.2	5.6
10 ~ 14	23,951	12,196	11,755	7.5	3.8	3.7
15 ~ 19	16,568	8,485	8,083	5.2	2.7	2.5
20 ~ 24	15,939	8,208	7,731	5.0	2.6	2.4
25 ~ 29	29,557	13,799	15,758	9.3	4.3	5.0
30 ~ 34	43,405	20,845	22,560	13.6	6.5	7.1
35 ~ 39	41,861	22,970	18,891	13.1	7.2	5.9
40 ~ 44	27,121	16,013	11,108	8.5	5.0	3.5
45 ~ 49	13,016	7,324	5,692	4.1	2.3	1.8
50 ~ 54	8,646	4,549	4,097	2.7	1.4	1.3
55 ~ 59	7,521	3,501	4,020	2.4	1.1	1.3
60 ~ 64	6,866	2,983	3,883	2.2	1.0	1.2
65 ~ 69	5,296	2,168	3,128	1.7	0.7	1.0
70 ~ 74	3,507	1,252	2,255	1.1	0.4	0.7
75 ~ 79	2,172	776	1,396	0.7	0.2	0.5
80 ~ 84	1,115	358	757	0.4	0.1	0.3
85세이상	661	198	463	0.2	0.1	0.1
연령미상	-	-	-	-	-	-

자료 : 경기도 「주민등록인구통계」

주 : 1) 외국인 제외.

Population, by Age(5-year age group) and Gender

Unit : Person, %

2001						
인 구			구성비			5 세
	남	여		남	여	계급별
Population	Male	Female	Composition	Male	Female	
337,402	173,336	164,066	100	51.5	48.5	총 계
33,020	17,241	15,779	9.8	5.1	4.7	0 ~ 4세
38,090	19,871	18,219	11.3	5.9	5.4	5 ~ 9
26,972	13,858	13,114	8.0	4.1	3.9	10 ~ 14
17,636	8,958	8,678	5.2	2.6	2.6	15 ~ 19
18,040	9,362	8,678	5.3	2.8	2.5	20 ~ 24
29,353	14,397	14,956	8.7	4.3	4.4	25 ~ 29
45,110	21,589	23,521	13.4	6.4	7.0	30 ~ 34
43,144	23,430	19,714	12.7	6.9	5.8	35 ~ 39
31,680	18,587	13,093	9.4	5.5	3.9	40 ~ 44
15,755	8,857	6,898	4.7	2.6	2.1	45 ~ 49
9,279	4,965	4,314	2.8	1.5	1.3	50 ~ 54
7,838	3,660	4,178	2.3	1.1	1.2	55 ~ 59
7,481	3,269	4,212	2.2	1.0	1.2	60 ~ 64
5,906	2,491	3,415	1.8	0.8	1.0	65 ~ 69
3,807	1,352	2,455	1.1	0.4	0.7	70 ~ 74
2,330	832	1,498	0.7	0.3	0.4	75 ~ 79
1,237	411	826	0.4	0.1	0.3	80 세이상
724	206	518	0.2	0.1	0.1	85세이상
-	-	-	-	-	-	연령미상

3. 연령별(5세계급) 및 성별인구

단위 : 명, %

5 세 계급별	1999					
	인 구			구성비		
	Population	남 Male	여 Female	Percentage distribution	남 Male	여 Female
총 계	293,272	149,568	143,704	101	52.0	49.0
0 ~ 4세	32,282	16,946	15,336	11.0	5.8	5.2
5 ~ 9	34,812	18,203	16,609	11.9	6.2	5.7
10 ~ 14	21,245	10,762	10,483	7.3	3.7	3.6
15 ~ 19	15,242	7,759	7,483	5.3	2.7	2.6
20 ~ 24	14,433	7,319	7,114	4.9	2.5	2.4
25 ~ 29	28,500	12,957	15,543	10.1	4.8	5.3
30 ~ 34	41,625	20,145	21,480	14.2	6.9	7.3
35 ~ 39	39,153	21,930	17,223	13.4	7.5	5.9
40 ~ 44	22,667	13,425	9,242	7.8	4.6	3.2
45 ~ 49	10,535	5,843	4,692	3.6	2.0	1.6
50 ~ 54	7,674	3,963	3,711	2.7	1.4	1.3
55 ~ 59	7,111	3,267	3,844	2.4	1.1	1.3
60 ~ 64	6,460	2,824	3,636	2.2	1.0	1.2
65 ~ 69	4,698	1,891	2,807	1.6	0.6	1.0
70 ~ 74	3,167	1,112	2,055	1.1	0.4	0.7
75 ~ 79	2,018	724	1,294	0.7	0.3	0.4
80 ~ 84	1,029	319	710	0.3	0.1	0.2
85세이상	621	179	442	0.3	0.1	0.2
연령미상	-	-	-	-	-	-

자료 : 경기도「주민등록인구통계」

주 : 1) 외국인 제외

Population, by Age(5-year age group) and Gender

Unit : Person, %

1998						
인 구			구성비			5 세
	남	여	Percentage	남	여	계급별
Population	Male	Female	distribution	Male	Female	
253,329	129,034	124,295	100	50.9	49.1	총 계
29,094	15,282	13,812	11.5	6.0	5.5	0 ~ 4세
29,343	15,249	14,094	11.6	6.0	5.6	5 ~ 9
17,572	8,916	8,656	6.9	3.5	3.4	10 ~ 14
13,396	6,761	6,635	5.3	2.7	2.6	15 ~ 19
13,077	6,643	6,434	5.2	2.6	2.5	20 ~ 24
26,243	11,846	14,397	10.4	4.7	5.7	25 ~ 29
36,435	17,859	18,576	14.4	7.0	7.3	30 ~ 34
33,219	18,912	14,307	13.1	7.5	5.6	35 ~ 39
17,579	10,375	7,204	6.9	4.1	2.8	40 ~ 44
8,611	4,766	3,845	3.4	1.9	1.5	45 ~ 49
6,533	3,347	3,186	2.6	1.3	1.3	50 ~ 54
6,534	2,980	3,554	2.6	1.2	1.4	55 ~ 59
5,644	2,440	3,204	2.2	1.0	1.3	60 ~ 64
4,088	1,586	2,502	1.6	0.6	1.0	65 ~ 69
2,715	978	1,737	1.1	0.4	0.7	70 ~ 74
1,800	647	1,153	0.7	0.3	0.5	75 ~ 79
895	278	617	0.4	0.1	0.2	80 ~ 84
551	169	382	0.2	0.1	0.2	85세이상
-	-	-	-	-	-	연령미상

4. 인 구 동 태

단위 : 명, 쌍

연 별 월 별	출 생 Birth	사 망 Death
1997	3,939	708
1998	4,636	821
1999	5,137	886
2000	5,959	973
2001	5,413	995
1 월	533	80
2 월	479	69
3 월	519	81
4 월	461	76
5 월	463	90
6 월	426	67
7 월	416	79
8 월	432	84
9 월	443	93
10 월	426	88
11 월	395	98
12 월	420	90

자료: 시민과, 통계청「인구동태통계연보」

Vital Statistics

Unit : person, couple

혼 인 Marriage	이 혼 Divorce	연 별 월 별
1,521	384	1997
1,964	561	1998
2,412	734	1999
2,570	829	2000
2,576	1,076	2001
-	-	1 월
-	-	2 월
-	-	3 월
-	-	4 월
-	-	5 월
-	-	6 월
-	-	7 월
-	-	8 월
-	-	9 월
-	-	10 월
-	-	11 월
-	-	12 월

5. 인구이동

단위 : 명, %

연 별 / 월 별	총 이 동 Total migrants				시군내 이동 Intra-Si,Gun migrants		시군간 이동(도내)	
	전입(A)		전출(B)				전입	
	In-migrants (A)	이동률 Rate	Out-migrant (B)	이동률 Rate		이동률 Rate	In-migrants	이동률 Rate
1997	78,587	39.7	35,265	17.8	8,969	4.5	41,212	20.8
1998	64,886	27.3	36,425	15.3	7,853	3.3	32,263	13.6
1999	87,477	32.0	53,392	19.5	14,780	5.4	40,951	15.0
2000	80,291	26.3	60,265	19.7	17,074	5.6	33,874	11.1
2001	84,570	25.8	69,259	21.1	19,825	6.0	33,536	10.2
1월	4,363		3,357		822		1,684	
2월	6,880		5,527		1,448		2,784	
3월	8,618		6,530		2,022		3,620	
4월	8,217		6,426		1,905		3,402	
5월	7,498		6,168		1,758		3,101	
6월	6,596		5,415		1,482		2,767	
7월	6,585		4,787		1,545		2,668	
8월	6,895		5,495		1,600		2,634	
9월	7,685		6,039		1,914		3,121	
10월	8,637		6,913		2,325		3,153	
11월	6,971		6,453		1,759		2,559	
12월	5,625		6,149		1,245		2,043	

자료: 시민과

주 : 1) 시군내는 시흥시내에서의 의 이동표기이고, 시도내의 전입.전출은 경기도내에서의 이동

Internal Migration

Unit : person, %

Inter-Si(M), Gun migrants 전출 Out-migration	이동률 Rate	시 도 간 Inter-Si(M),Do migrants 전입 In-migration	이동률 Rate	전출 Out-migrants	이동률 Rate	순이동 (A-B) Net migrants	이동률 Rate	연 별 / 월 별
13,459	6.8	28,406	14.3	12,837	6.5	43,322	21.9	1997
14,181	6.0	24,770	10.4	14,391	6.1	28,461	12.9	1998
20,088	7.4	31,746	11.6	18,524	6.8	34,085	12.5	1999
22,728	7.4	29,343	9.6	20,463	6.7	20,026	6.6	2000
27,574	8.4	31,209	9.5	21,860	6.7	15,311	4.7	2001
1,417		1,857		1,118		1,006		1월
2,169		2,648		1,910		1,353		2월
2,409		2,976		2,099		2,088		3월
2,604		2,910		1,917		1,791		4월
2,575		2,639		1,835		1,330		5월
2,090		2,347		1,843		1,181		6월
1,607		2,372		1,635		1,798		7월
2,170		2,661		1,725		1,400		8월
2,459		2,650		1,666		1,646		9월
2,602		3,159		1,986		1,724		10월
2,631		2,653		2,063		518		11월
2,841		2,337		2,063		-524		12월

표기이고, 시도간 전입.전출은 전국내에서의 이동 표기이다.

6.주요국적별 외국인 등록현황 (7-1)

단위 : 명

연 별	총 계 Total			1. 중 국 China		
동 별	계 sub-total	남 Male	여 Femal	계 sub-total	남 Male	여 Femal
2001	4,949	4,231	718	1,458	1,129	329
대야	191	131	60	55	33	22
신 천	182	117	65	64	30	34
신 현	131	89	42	69	47	22
은 행	163	128	35	43	29	14
매 화	48	40	8	27	21	6
목 감	68	56	12	29	21	8
군 자	27	7	20	20	4	16
정왕1	1,639	1,481	158	456	376	80
정왕2	2,417	2,122	295	670	556	114
과 림	49	40	9	17	10	7
연 성	34	20	14	8	2	6

자료 : 시민과

Registered Foreigners by Major Nationality

Unit : Person

2. 미 국 United States			3. 필 리 핀 Philippines			연 별
계 sub-total	남 Male	여 Femal	계 sub-total	남 Male	여 Femal	동 별
109	66	43	382	316	66	2001
24	12	12	13	9	4	대 야
12	6	6	17	15	2	신 천
1	1	-	16	3	13	신 현
9	4	5	8	6	2	은 행
2	1	1	-	-	-	매 화
2	1	1	-	-	-	목 감
3	3	-	-	-	-	군 자
17	11	6	131	114	17	정왕1
24	17	7	194	167	27	정왕2
2	1	1	-	-	-	과 림
13	9	4	3	2	1	연 성

6.주요국적별 외국인 등록현황 (7-2)

단위 : 명

연 별	4. 베 트 남 Vietnam			5. 일 본 Japan		
동 별	계 sub-total	남 Male	여 Femal	계 sub-total	남 Male	여 Femal
2001	500	441	59	60	23	37
대 야	33	27	6	12	2	10
신 천	32	28	4	1	-	1
신 현	2	2	-	4	2	2
은 행	32	26	6	4	-	4
매 화	-	-	-	2	2	-
목 감	2	2	-	1	-	1
군 자	1	-	1	1	-	1
정왕1	181	164	17	11	6	5
정왕2	217	192	25	20	9	11
과 림	-	-	-	-	-	-
연 성	-	-	-	4	2	2

자료 : 시민과

Registered Foreigners by Major Nationality

Unit : Person

6 몽 골 Mongolia			7. 뉴질랜드 New Zealand			연 별
계 sub-total	남 Male	여 Femal	계 sub-total	남 Male	여 Femal	동 별
32	28	4	10	5	5	2001
1	-	1	1	-	1	대 야
4	4	-	-	-	-	신 천
-	-	-	-	-	-	신 현
-	-	-	2	1	1	은 행
1	-	1	-	-	-	매 화
4	4	-	-	-	-	목 감
-	-	-	-	-	-	군 자
16	16	-	-	-	-	정왕1
6	4	2	7	4	3	정왕2
-	-	-	-	-	-	과 림
-	-	-	-	-	-	연 성

6.주요국적별 외국인 등록현황 (7-3)

단위 : 명

연 별	8. 독 일 Germany			9.인도네시아 Indoesia		
동 별	계 sub-total	남 Male	여 Femal	계 sub-total	남 Male	여 Femal
2001	9	7	2	957	877	80
대 야	-	-	-	10	10	-
신 천	-	-	-	12	10	2
신 현	-	-	-	16	16	-
은 행	-	-	-	11	11	-
매 화	-	-	-	-	-	-
목 감	7	5	2	1	1	-
군 자	-	-	-	-	-	-
정왕1	2	2	-	351	341	10
정왕2	-	-	-	544	476	68
과 림	-	-	-	11	11	-
연 성	-	-	-	1	1	-

자료 : 시민과

Registered Foreigners by Major Nationality

Unit : Person

10.방글라데시 Bangladesh			11.스리랑카 Sri Lanka			연 별
계 sub-total	남 Male	여 Femal	계 sub-total	남 Male	여 Femal	동 별
503	503	-	129	128	1	2001
17	17	-	9	9	-	대 야
7	7	-	4	4	-	신 천
11	11	-	-	-	-	신 현
13	13	-	16	16	-	은 행
8	8	-	-	-	-	매 화
13	13	-	1	1	-	목 감
-	-	-	-	-	-	군 자
176	176	-	35	35	-	정왕1
256	256	-	64	63	1	정왕2
2	2	-	-	-	-	과 림
-	-	-	-	-	-	연 성

6.주요국적별 외국인 등록현황 (7-4)

단위 : 명

연 별	12.우즈베키스탄 Uzbekistan			13. 태 국 Thailand		
동 별	계 sub-total	남 Male	여 Femal	계 sub-total	남 Male	여 Femal
2001	172	155	17	170	150	20
대 야	2	2	-	1	-	1
신 천	15	4	11	-	-	-
신 현	1	1	-	1	-	1
은 행	4	3	1	1	1	-
매 화	-	-	-	-	-	-
옥 감	-	-	-	5	5	-
군 자	-	-	-	1	-	1
정왕1	59	59	-	47	41	6
정왕2	83	78	5	114	103	11
과 림	8	8	-	-	-	-
연 성	-	-	-	-	-	-

자료 : 시민과

Registered Foreigners by Major Nationality

Unit : Person

14. 네 팔 Nepal			15. 파키스탄 Pakıstan			연 별
계 sub-total	남 Male	여 Femal	계 sub-total	남 Male	여 Femal	동 별
129	124	5	143	143	-	2001
-	-	-	-	-	-	대 야
3	3	-	-	-	-	신 천
-	-	-	4	4	-	신 현
-	-	-	14	14	-	은 행
-	-	-	6	6	-	매 화
2	2	-	-	-	-	목 감
-	-	-	-	-	-	군 자
46	41	5	43	43	-	정왕1
78	78	-	68	68	-	정왕2
-	-	-	8	8	-	과 림
-	-	-	-	-	-	연 성

6.주요국적별 외국인 등록현황 (7-5)

단위 : 명

연별 / 동별	16.카자흐스탄 Kazakhstan			17. 미얀마 Myanmar		
	계 sub-total	남 Male	여 Femal	계 sub-total	남 Male	여 Femal
2001	46	45	1	37	37	-
대 야	-	-	-	4	4	-
신 천	-	-	-	1	1	-
신 현	-	-	-	1	1	-
은 행	-	-	-	-	-	-
매 화	-	-	-	-	-	-
목 감	-	-	-	-	-	-
군 자	-	-	-	-	-	-
정왕1	19	19	-	29	29	-
정왕2	27	26	1	2	2	-
과 림	-	-	-	-	-	-
연 성	-	-	-	-	-	-

자료 : 시민과

Registered Foreigners by Major Nationality

Unit : Person

18. 대 만 Taiwan			19 러시아 Russia			연 별
계 sub-total	남 Male	여 Femal	계 sub-total	남 Male	여 Femal	동 별
15	8	7	22	-	22	2001
3	2	1	1	-	1	대 야
3	1	2	1	-	1	신 천
3	1	2	-	-	-	신 현
-	-	-	1	-	1	은 행
-	-	-	-	-	-	매 화
-	-	-	-	-	-	목 감
-	-	-	-	-	-	군 자
1	1	-	7	-	7	정왕1
4	2	2	12	-	12	정왕2
-	-	-	-	-	-	과 림
1	1	-	-	-	-	연 성

6.주요국적별 외국인 등록현황 (7-6)

단위 : 명

연 별 / 동 별	20. 말레이시아 Malaysia			21. 인 도 India		
	계 sub-total	남 Male	여 Femal	계 sub-total	남 Male	여 Femal
2001	2	-	2	4	4	-
대 야	1	-	1	1	1	-
신 천	-	-	-	2	2	-
신 현	1	-	1	-	-	-
은 행	-	-	-	-	-	-
매 화	-	-	-	-	-	-
목 감	-	-	-	-	-	-
군 자	-	-	-	-	-	-
정왕1	-	-	-	-	-	-
정왕2	-	-	-	1	1	-
과 림	-	-	-	-	-	-
연 성	-	-	-	-	-	-

자료 : 시민과

Registered Foreigners by Major Nationality

Unit : Person

22. 싱가폴 Singapore			23 핀란드 Finland			연 별
계 sub-total	남 Male	여 Femal	계 sub-total	남 Male	여 Femal	동 별
1	-	1	1	-	1	2001
-	-	-	-	-	-	대 야
1	-	1	-	-	-	신 천
-	-	-	-	-	-	신 현
-	-	-	-	-	-	은 행
-	-	-	-	-	-	매 화
-	-	-	-	-	-	목 감
-	-	-	1	-	1	군 자
-	-	-	-	-	-	정왕1
-	-	-	-	-	-	정왕2
-	-	-	-	-	-	과 림
-	-	-	-	-	-	연 성

6.주요국적별 외국인 등록현황 (7-7)

단위 : 명

연별	24. 아일랜드 Ireland			25.캐나다 Canada			26. 호 주 Australia		
동별	계sub-total	남 Male	여 Femal	계sub-tota	남 Male	여 Femal	계sub-total	남 Male	여 Femal
2001	1	1	-	15	11	4	11	7	4
대 야	-	-	-	1	1	-	1	1	-
신 천	-	-	-	1	1	-	1	-	1
신 현	-	-	-	-	-	-	-	-	-
은 행	-	-	-	1	1	-	1	1	-
매 화	1	1	-	1	1	-	-	-	-
목 감	-	-	-	-	-	-	1	1	-
군 자	-	-	-	-	-	-	-	-	-
정왕1	-	-	-	3	2	1	1		1
정왕2	-	-	-	8	5	3	4	2	2
과 림	-	-	-	-	-	-	-	-	-
연 성	-	-	-	-	-	-	2	2	-

자료 : 시민과

Registered Foreigners by Major Nationality

Unit : Person : Person

27. 아르헨티나 Argentina			28 무국적			29.기타 Other			연 별
계sub-total	남 Male	여 Femal	계sub-total	남 Male	여 Femal	계sub-total	남 Male	여 Femal	동 별
1	1	-	5	1	4	25	21	4	2001
1	1	-	-	-	-	-	-	-	대 야
-	-	-	-	-	-	1	1	-	신 천
-	-	-	1	-	1	-	-	-	신 현
-	-	-	-	-	-	3	2	1	은 행
-	-	-	-	-	-	-	-	-	매 화
-	-	-	-	-	-	-	-	-	목 감
-	-	-	-	-	-	-	-	-	군 자
-	-	-	1	-	1	7	5	2	정왕1
-	-	-	-	-	-	14	13	1	정왕2
-	-	-	1	-	1	-	-	-	과 림
-	-	-	2	1	1	-	-	-	연 성

Ⅳ. 노　　동

노 동

1. 산업연맹별 노동조합 94
2. 동별 노동조합 96
3. 노사분규 98
4. 직업훈련 현황 98

Ⅳ. 노 동

1. 산 업 연 맹 별 노 동 조 합

단위 : 개소, 명

연별 / 산업별	계 Total				단위노동조합 Unit unions			
	조합수 Number of unions	조합원 No. of union members			조합수 Number of unions	조합원 No. of union members		
		계 Total	남 Male	여 Female		계 Total	남 Male	여 Female
1997	20	1,918	1,576	342	19	1,835	1,554	281
1998	19	1,968	1,688	280	19	1,968	1,688	280
1999	22	2,031	1,736	295	22	2,031	1,736	280
2000	28	1,911	1,601	310	28	1,911	1,601	310
2001	37	4,547	3,716	831	36	4,497	3,669	828
화학	4	79	77	2	4	79	77	2
금속	17	2,009	1,745	264	16	1,959	1,698	261
연합	1	867	546	321	1	867	546	321
자동차	1	16	16	-	1	16	16	-
택시	3	275	238	37	3	275	238	37
공공서비스	1	1,110	1,002	108	1	1,110	1,002	108
병원	1	83	22	61	1	83	22	61
민주화학	2	74	38	36	2	74	38	36
기타	7	34	32	2	7	34	32	2

자료: 산업경제과

Labor

Labor Unions by Industrial Federation

Unit : establishment, person

지부 또는 분회등 Chapters and Branches				지역노동조합 area unions				
조 합 수 Number of unions	조합원 No. of union members 계 Total	남 Male	여 Female	조 합 수 Number of unions	조합원 No. of union members 계 Total	남 Male	여 Female	연 별 산 업 별
1	83	22	61	-	-	-	-	1997
-	-	-	-	-	-	-	-	1998
-	-	-	-	-	-	-	-	1999
-	-	-	-	-	-	-	-	2000
1	50	47	3	-	-	-	-	2001
	-	-	-	-	-	-	-	화 학
1	50	47	3	-	-	-	-	금 속
-	-	-	-	-	-	-	-	연 합
-	-	-	-	-	-	-	-	자 동 차
-	-	-	-	-	-	-	-	택 시
-	-	-	-	-	-	-	-	사 무
-	-	-	-	-	-	-	-	병 원
-	-	-	-	-	-	-	-	민주화학
-	-	-	-	-	-	-	-	기 타

2. 동 별 노동조합

단위 : 개, 명

연 별 동 별	계 Total				단위노동조합 Unit unions			
	조 합 수 Number of unions	조합원 No. of union members			조 합 수 Number of unions	조합원 No.of union members		
		계 Total	남 Male	여 Female		계 Total	남 Male	여 Female
1997	20	1,918	1,576	342	19	1,835	1,554	281
1998	19	1,968	1,688	280	19	1,968	1,688	280
1999	22	2,031	1,736	295	22	2,031	1,736	295
2000	28	1,911	1,601	310	28	1,911	1,601	310
2001	37	4,547	3,716	831	36	4,497	3,669	828
대 야	4	1,183	998	185	4	1,183	998	185
신 천	2	18	18	-	2	18	18	-
신 현	1	2	2	-	1	2	2	-
은 행	3	310	233	77	3	310	233	77
매 화	1	16	16	-	1	16	16	-
옥 감	1	574	524	50	1	574	524	50
군 자	-	-	-	-	-	-	-	-
정 왕1,2	25	2,444	1,925	519	24	2,394	1,878	516
과 림	-	-	-	-	-	-	-	-
연 성	-	-	-	-	-	-	-	-

자료: 산업경제과

Labor Unions by Dong

Unit : establishment, person

지부 또는 분회동 Chapters and Branches				지역노동조합 Area unions				
조 합 수	조합원 No. of union members			조 합 수	조합원 No. of union members			연 별
Number of unions	계 Total	남 Male	여 Female	Number of unions	계 Total	남 Male	여 Female	동 별
1	83	22	61	-	-	-	-	1997
-	-	-	-	-	-	-	-	1998
-	-	-	-	-	-	-	-	1999
-	-	-	-	-	-	-	-	2000
1	50	47	3	-	-	-	-	2001
-	-	-	-	-	-	-	-	대 야
-	-	-	-	-	-	-	-	신 천
-	-	-	-	-	-	-	-	신 현
-	-	-	-	-	-	-	-	은 행
-	-	-	-	-	-	-	-	매 화
-	-	-	-	-	-	-	-	목 감
-	-	-	-	-	-	-	-	군 자
1	50	47	3	-	-	-	-	정 왕1,2
-	-	-	-	-	-	-	-	과 림
-	-	-	-	-	-	-	-	연 성

3. 노 사 분 규

단위 : 건

연별	조정신청(쟁의발생신고) Application for mediation (Industrial actions reported)	쟁의행위신고 Industrial actions reported
1997	-	-
1998	-	-
1999	-	-
2000	-	-
2001	1	2

자료 : 산업경제과

4. 직업훈련현황

단위 : 명

연 별	계 TOTAL			고 용 촉 진 훈 련 Employment promotion training	
	입 소 Training taken up	수 료 Training Completed	취 업 Job found	입 소 Training taken up	수 료 Training Completed
1997	26	20	3	6	5
1998	382	290	115	344	257
1999	192	146	59	172	129
2000	137	90	45	137	90
2001	178	138	43	178	138

자료 : 산업경제과

Labor Disputes

unit : case

분규발생 Occurrence of labor disputes	직장폐쇄신고 Workplace shut-down reported	연별
-	-	1997
-	-	1998
-	-	1999
-	-	2000
2	2	2001

Status of Occupation Training

unit : person

시(군)민 직 업 훈 련 (도자체) Citizen Duties Trainging (Province)				연 별
취 업 Job found	입 소 Training taken up	수 료 Training Completed	취 업 Job found	
3	20	15	-	1997
82	38	-	33	1998
42	20	17	17	1999
45	-	-	-	2000
43	-	-	-	2001

Ⅴ. 사 업 체 총 괄

사 업 체 총 괄

1. 산업분류별 사업체총괄 104
2. 종사자 규모별 사업체수 및 종사자수 108
3. 산업별, 동별 종사자수 및 사업체수 110

V. 사업체 총괄

1. 산업분류별 사업체총괄

단위 : 개소, 명

연별 / 대분류별	합계 Total		조직형태별 By type of organization					
			개인 Individuals		회사법인 Incorporated company		회사이외법인 Non-business corporation	
	사업체수 Establishments	종사자수 Workers	사업체수 Establishments	종사자수 Workers	사업체수 Establishments	종사자수 Workers	사업체수 Establishments	종사자수 Workers
1997	11,853	78,307	1,081	37,030	218	4,921	290	1,274
1998	12,413	72,589	10,795	34,138	1,073	32,335	167	4,964
1999	14,729	89,013	12,622	40,918	1,420	40,477	236	5,852
2000	18,149	106,457	15,556	51,161	1,763	46,289	207	6,761
2001	**20,457**	**114,464**	**17,548**	**55,827**	**2,075**	**49,199**	**238**	**7,412**
농업 및 임업	1	1	-	-	-	-	1	1
어업	-	-	-	-	-	-	-	-
광업	-	-	-	-	-	-	-	-
제조업	5,949	65,232	4,474	23,801	1,475	41,431	-	-
전기.가스 및 수도	4	1,303	-	-	1	58	3	1,245
건설업	388	2,161	264	975	124	1,186	-	-
도소매및소비자용품수리업	4,120	11,585	3,886	9,159	221	2,355	11	47
숙박 및 음식점업	3,257	9,285	3,239	9,053	17	229	-	-
운수업	2,025	4,058	1,973	2,885	49	1,014	3	159
통신업	42	605	27	159	5	189	10	257
금융 및 보험업	101	1,418	14	23	49	899	38	496
부동산 및 임대업	857	2,416	694	1,164	45	485	3	28
사업서비스업	255	1,551	209	874	39	512	5	117
공공,국방및 사회보장행정	34	1,480	-	-	-	-	34	1,480
교육 및 서비스업	633	5,692	524	2,004	20	471	83	3,189
보건및사회복지사업	373	2,464	333	2,022	-	-	23	331
오락,문화및 운동관련산업	691	1,361	685	1,338	2	10	2	9
기타공공,사회 및 개인서비스	1,727	3,852	1,226	2,370	28	360	22	53

자료 : 정보통신담당관실

Establishment

Summary of Establishments by Industry

Unit : each, person

비법인 Non-corporation association		사업체구분별 By type of establishment: 단독 Single-unit firm		공장, 지사 Factory.Branch office		본사, 본점 Head office		연별 / 대분류별
사업체수 Establishments	종사자수 Workers	사업체수 Establishments	종사자수 Workers	사업체수 Establishments	종사자수 Workers	사업체수 Establishments	종사자수 Workers	
10,264	35,082	11,370	60,485	439	14,184	44	3,638	1997
378	1,152	12,201	66,242	201	6,203	11	144	1998
451	1,766	14,411	79,672	295	7,800	23	1,541	1999
623	2,246	17,733	93,505	386	10,301	30	2,651	2000
596	**2,026**	**19,925**	**100,102**	**482**	**10,979**	**50**	**3,383**	**2001**
-	-	1	1	-	-	-	-	농업 및 임업
-	-	-	-	-	-	-	-	어업
-	-	-	-	-	-	-	-	광업
-	-	5,750	55,839	164	6,161	35	3,232	제조업
-	-	2	1,226	2	77	-	-	전기,가스 및 수도
-	-	377	2,025	11	136	-	-	건설업
2	24	4,023	10,165	89	1,359	8	61	도소매및소비자용품수리업
1	3	3,240	9,104	17	181	-	-	숙박 및 음식정업
-	-	2,009	3,723	15	305	1	30	운수업
-	-	34	321	8	284	-	-	통신업
-	-	27	254	72	1,139	2	25	금융 및 보험업
115	739	815	1,972	40	439	2	5	부동산 및 임대업
2	48	237	1,349	18	202	-	-	사업서비스업
-	-	34	1,480	-	-	-	-	공공행정 국방 사회보장행정
6	28	611	5,218	22	474	-	-	교육 및 서비스업
17	111	372	2,457	1	7	-	-	보건 및 사회복지 사업
2	4	691	1,361	-	-	-	-	오락,문화및 운동관련산업
451	1,069	1,702	3,607	23	215	2	30	기타공공,사회 및 개인서비스

1. 산업분류별 사업체총괄(2-2)

단위 : 개소, 명

연별 / 동별	합계 Total		조직형태별 By type of orgamization					
			개인 Individuals		회사법인 Incorporated company		회사이외의법인 Non-business corporation	
	사업체수 Establishments	종사자수 Workers	사업체수 Establishments	종사자수 Workers	사업체수 Establishments	종사자수 Workers	사업체수 Establishments	종사자수 Workers
1997	11,853	78,307	1,081	37,030	218	4,921	290	1,274
1998	12,413	72,589	10,795	34,138	1,073	32,335	167	4,964
1999	14,729	89,013	12,622	40,918	1,420	40,477	236	5,852
2000	18,149	106,457	15,556	51,161	1,763	46,289	207	6,761
2001	**20,457**	**114,464**	**17,548**	**55,827**	**2,075**	**49,199**	**238**	**7,412**
대 야	2,659	11,502	2,417	7,033	124	2,180	30	1,981
신 천	3,286	10,743	2,990	8,075	135	1,825	30	541
신 현	994	4,344	869	3,134	87	1,052	11	104
은 행	1,037	5,222	897	2,780	83	1,821	14	468
매 화	482	1,568	430	1,135	17	195	12	153
목 감	713	3,341	633	2,225	37	893	10	117
군 자	1,094	3,395	1,023	2,719	15	175	22	417
정 왕1	4,948	33,732	3,996	13,678	821	18,659	42	1,104
정 왕2	3,242	32,208	2,502	9,477	648	21,376	23	922
과 림	815	3,707	745	3,035	58	534	8	128
연 성	1,187	4,702	1,046	2,536	50	489	36	1,477

자료 : 정보통신담당관실

Summary of Establishments by Industry

Unit : each, Person

사업체구분별 By type of establishment								연별
비 법 인 Non-corporation association		단 독 Single-unit firm		공장,지사 Factory.Branch office		본사,본점 Head office		연 별
사업체수 Establishments	종사자수 Workers	사업체수 Establishments	종사자수 Workers	사업체수 Establishments	종사자수 Workers	사업체수 Establishments	종사자수 Workers	동 별
10,264	35,082	11,370	60,482	439	14,184	44	3,638	1997
378	1,152	12,201	66,242	201	6,203	11	144	1998
451	1,766	14,411	79,672	295	7,800	23	1,541	1999
623	2,246	17,733	93,505	386	10,301	30	2,651	2000
596	**2,026**	**19,925**	**100,102**	**482**	**10,979**	**50**	**3,383**	2001
88	308	2,626	10,621	31	804	2	77	대 야
131	302	3,226	9,793	57	934	3	16	신 천
27	54	979	4,151	15	193	-	-	신 현
43	153	1,013	4,886	24	336	-	-	은 행
23	85	474	1,512	8	56	-	-	매 화
33	106	702	3,150	11	191	-	-	목 감
34	84	1,079	3,124	15	271	-	-	군 자
89	291	4,759	28,788	168	3,997	21	947	정 왕1
69	433	3,103	26,084	118	3,803	21	2,321	정 왕2
4	10	807	3,644	5	41	3	22	과 림
55	200	1,157	4,349	30	353	-	-	연 성

2. 종사자규모별사업체수 및 종사자수

단위 : 개소, 명

연별 / 동별	합계 Tatal		1- 4명 persoms		5 - 9명		10 - 19명		20 - 49명	
	사업체수 Establishments	종사자수 Workers	사업체수 Establishments	종사자수 Workers	사업체수 Establishments	종사자수 Workers	사업체수 Establishments	종사자수 Workers	사업체 Establishment	종사자수 Workers
1997	11,853	78,307	9,029	17,532	1,348	8,566	731	9,784	525	15,869
1998	12,413	72,589	9,837	19,044	1,167	7,448	744	10,054	469	14,098
1999	14,729	89,013	11,442	23,124	1,578	10,034	859	11,474	600	18,178
2000	18,149	106,457	13,796	27,954	2,244	17,371	1,160	15,514	687	20,781
2001	20,457	114,464	15,657	31,564	2,569	16,550	1,263	16,820	693	20,946
대 야	2,659	11,502	2,194	4,242	287	1,835	114	1,569	53	1,468
신 천	3,286	10,743	2,785	5,096	327	2,076	115	1,513	49	1,422
신 현	994	4,344	726	1,677	178	1,172	71	898	17	478
은 행	1,037	5,222	806	1,527	114	757	77	1,012	27	754
매 화	482	1,568	394	702	60	386	22	269	5	144
목 감	713	3,341	538	1,173	122	780	35	433	11	368
군 자	1,094	3,395	936	1,858	124	756	26	316	4	121
정왕1	4,948	33,732	3,576	7,675	638	4,123	391	5,334	258	7,951
과 림	815	3,707	543	1,365	198	1,254	63	766	10	271
연 성	1,187	4,702	1,018	1,932	116	734	33	435	16	461
정왕2	3,242	32,208	2,141	4,317	405	2,677	316	4,275	243	7,508

자료 : 정보통신담당관실

Number of Establishments and Workers by Workforce Size

Unit : each, person

50 - 99명		100 - 299명		300 - 499명		500 - 999명		.0000이상 or mor		연 별 동 별
사업체수 Establishments	종사자수 Workers	사업체수 Establishments	종사자수 Workers	사업체수 Establishments	종사자수 Workers	사업체수 Establishments	종사자수 Workers	사업체수 Establishments	종사자수 Workers	
146	10,099	66	10,269	1	300	4	2,496	3	3,392	1997
133	8,781	57	8,732	2	916	3	2,274	1	1,242	1998
183	12,481	61	9,922	2	641	3	1,966	1	1,193	1999
184	12,435	70	11,185	5	1,749	2	1,221	1	1,247	2000
202	**13,707**	**66**	**10,600**	**3**	**1,024**	**3**	**2,060**	**1**	**1,193**	**2001**
7	537	2	289	1	369	-	-	1	1,193	대 야
10	636	-	-	-	-	-	-	-	-	신 천
2	119	-	-	-	-	-	-	-	-	신 현
10	683	3	489	-	-	-	-	-	-	은 행
1	67	-	-	-	-	-	-	-	-	매 화
6	412	1	175	-	-	-	-	-	-	목 감
3	206	1	138	-	-	-	-	-	-	군 자
56	3,669	28	4,680	1	300	-	-	-	-	정왕1
1	51	-	-	-	-	-	-	-	-	과 림
2	147	1	216	-	-	1	777	-	-	연 성
104	7,180	30	4,613	1	355	2	1,283	-	-	정왕2

3. 산업별, 동별 종사자수 및 사업체수(2-1)

단위 : 개소, 명

연별 동별	합 계 Total		농 업 및 어 업		어 업		광 업	
	사업체수 Establishments	종사자수 Workers	사업체수 Establishments	종사자수 Workers	사업체수 Establishments	종사자수 Workers	사업체수 Establishments	종사자수 Workers
1997	11,853	89,307	2	23	_	_	2	6
1998	12,413	72,589	3	22	-		1	3
1999	14,729	89,013	2	1	-	-	-	-
2000	18,149	106,457	1	3	-	-	1	4
2001	20,457	114,464	1	1	-	-	-	-
대 야	2,659	11,502	1	1	-	-	-	-
신 천	3,286	10,743	-	-	-	-	-	-
신 현	994	4,344	-	-	-	-	-	-
은 행	1,037	5,222	-	-	-	-	-	-
매 화	482	1,568	-	-	-	-	-	-
목 감	713	3,341	-	-	-	-	-	-
군 자	1,094	3,395	-	-	-	-	-	-
정왕1	4,948	33,732	-	-	-	-	-	-
과 림	815	3,707	-	-	-	-	-	-
연 성	1,187	4,702	-	-	-	-	-	-
정왕2	3,242	32,208	-	-	-	-	-	-

자료 : 정보통신담당관실

Number of Establishments and Workers, by Industry and Dong

Unit : each, person

제 조 업		전기.가스.수도사업		건 설 업		도 매 및 소 매 업		연 별
사업체수 Establishments	종사자수 Workers	사업체수 Establishments	종사자수 Workers	사업체수 Establishments	종사자수 Workers	사업체수 Establishments	종사자수 Workers	동 별
3,261	46,948	3	90	268	4,919	3,146	7,490	1997
2,966	42,782	2	63	266	1,720	3,403	7,994	1998
3,987	54,142	3	1,270	250	1,181	3,377	8,558	1999
5,274	62,711	3	89	342	2,149	3,929	10,854	2000
5,949	**65,232**	**4**	**1,303**	**388**	**2,161**	**4,120**	**11,585**	**2001**
739	4,465	2	1,251	77	436	556	1,348	대 야
576	3,094	-	-	104	482	799	1,978	신 천
579	3,301	-	-	13	103	94	272	신 현
288	2,722	-	-	9	24	183	448	은 행
106	642	-	-	2	3	89	176	매 화
205	1,687	-	-	9	57	161	647	목 감
119	543	-	-	8	62	213	556	군 자
1,460	20,683	-	-	105	629	1,164	3,848	정왕1
560	2,834	-	-	9	74	137	481	과 림
70	307	1	19	17	78	230	567	연 성
1,247	24,954	1	33	35	213	494	1,264	정왕2

3. 산업별, 동별 사업체수 및 종사자수(2-2)

연별 / 동별	숙박 및 음식점업		운수업		통신업		금융, 보험업		부동산, 임대업	
	사업체수 Establishments	종사자수 Workers	사업체수 Establishment	종사자수 Workers	사업체수 Establishment	종사자수 Workers	사업체수 Establishment	종사자수 Workers	사업체수 Establishment	종사자수 Workers
1997	2,089	4,649	387	-	-	1,443	87	1,219	708	2,313
1998	2,286	5,104	469	-	-	1,258	92	1,191	802	4,095
1999	2,600	6,295	569	1,392	23	355	101	1,378	693	1,926
2000	2,981	7,958	142	2,081	39	505	113	1,659	763	2,229
2001	**3,257**	**9,285**	**2,025**	**4,058**	**42**	**605**	**101**	**1,418**	**857**	**2,416**
대 야	438	1,131	221	297	5	68	11	276	105	263
신 천	636	1,544	315	395	4	76	24	457	103	178
신 현	79	199	98	120	2	31	2	9	22	46
은 행	122	326	179	488	4	28	3	46	48	158
매 화	75	173	76	87	1	2	3	25	25	96
목 감	118	360	66	77	2	71	2	16	32	67
군 자	327	991	162	373	1	5	4	26	39	81
정왕1	822	2,638	278	808	15	229	33	447	240	555
과 림	45	117	17	17	-	-	1	8	12	21
연 성	185	507	218	252	3	15	6	44	73	275
정왕2	410	1,299	395	1,144	5	80	12	64	158	676

자료 : 자치행정과

Number of Establishments and Workers, by Industry and Dong(Cont'd)

Unit each, per

사업서비스업		공공행정, 국방및사회보장		교육서비스업		보건,사회 복지사업		오락,문화및 관련산업		기타공공, 사회 및 개인서비스		연 별
사업체수 Establishment	사자 Workers	사업체수 stablishment	종사자 Workers	사업체수 Establishment	사자 Workers	사업체수 stablishment	사자 Workers	사업체수 stablishment	사자 Workers	사업체수 stablishment	사자 Workers	동 별
-	-	37	2,589	414	2,606	202	-	-	981	1,247	3,031	1997
-	-	32	1,333	429	2,720	258	-	-	1,426	1,404	2,878	1998
227	1,161	29	1,382	563	3,987	284	1,636	538	962	1,483	3,385	1999
255	2,579	30	1,121	590	5,153	340	2,237	686	1,266	1,660	3,859	2000
255	**1,551**	**34**	**1,480**	**633**	**5,692**	**373**	**2,464**	**691**	**1,361**	**1,727**	**3,852**	**2001**
22	67	3	54	80	593	44	475	74	161	281	616	대 야
43	197	4	62	115	812	67	453	136	256	360	759	신 천
3	11	1	12	13	76	9	33	18	29	61	102	신 현
7	50	2	31	58	617	13	46	34	66	87	172	은 행
2	3	2	29	26	153	14	67	14	20	47	92	매 화
2	4	1	13	16	107	17	77	24	46	58	112	목 감
4	7	3	35	32	278	21	120	56	108	105	210	군 자
93	851	7	146	95	1,184	77	509	191	369	368	836	정왕1
-	-	1	10	4	79	2	4	2	6	25	56	과 림
60	297	7	1,053	82	632	51	256	45	97	139	303	연 성
19	64	3	35	112	1,161	58	424	97	203	196	594	정왕2

Ⅵ. 농 림 수 산 업

농 림 수 산 업

1. 농가 및 농가인구 ··· 118
2. 경지면적 ··· 118
3. 농업기반공사 ··· 120
4. 식량작물 생산량(정곡) 120
5. 미 곡 122
6. 잡 곡 ··· 122
7. 두 류 124
8. 서 류 124
9. 채소류 생산량 ··· 126
10. 특용작물 생산량 ··· 128
11. 과실류 생산량 ··· 130
12. 추곡수매실적 ··· 130
13. 정부관리양곡보관창고 ··· 132
14. 정부양곡가공공장 ··· 134
15. 농업협동조합(총괄) 134
16. 농업협동조합(시지부, 단위농협) 136
17. 농업용 기구 및 기계보유 136
18. 농기계이용조직 ··· 138
19. 비료공급 ··· 138
20. 가축사육가구 및 마리 ··· 140
21. 가축전염병 발생 ··· 142
22. 가축전염병 예방주사 ··· 142
23. 수의사 분포 ··· 144
24. 소유별 임야면적 ··· 144
25. 임상별 산림면적 ··· 146
26. 임상별 임목축적 146
27. 임산물 생산량 148
28. 사방사업 148
29. 조 림 150
30. 산림피해 152
31. 어가 및 어가인구 154
32. 어선보유 156
33. 수산물 어획고 158
34. 수산물 계통 판매고 158

Ⅵ. 농 림 수 산 업

1. 농가 및 농가인구

단위 : 가구, 명

연 별	농 가 Farm households			
	계 Total	전 업 Full - time	1종 겸업 Part-time Class I	2종 겸업 Part-time Class II
1997	2,322	2,322	-	-
1998	2,268	2,268	-	-
1999	2,536	2,536	-	-
2000	2,437	1,071	531	835
2001	2,182	2,182	-	-

자료 : 농어업과

2. 경 지 면 적

단위 : ha

연 별	농 가 수 households	합 계 Total	논 Rice paddy	밭 Dry paddy
1997	2,322	3,794	1,870	1,924
1998	2,268	3,708	1,782	1,926
1999	2,536	3,618	1,731	1,887
2000	2,437	3,524	1,661	1,863
2001	2,182	3,372	1,638	1,734

자료 : 농어업과

주 : 가구당 경지면적은 면적÷ 농가(1. 농가 및 농가인구에서 농가)

Agriculture, Forestry and Fishing

Farm Households and Population

농 가 인 구 Farm population			연 별
계 Total	남 Male	여 Female	
9,548	4,716	4,832	1997
9,130	4,519	4,611	1998
9,950	4,985	4,965	1999
8,811	4,441	4,370	2000
8,834	4,415	4,419	2001

Area of Cultivated Land

Unit : ha

가구당 경지면적 Area of cultivated land per household (a)			연 별
계 Total	논 Rice paddy	밭 Dry paddy	
1.63	0.80	0.83	1997
1.63	0.79	0.85	1998
1.43	0.68	0.74	1999
1.44	0.68	0.76	2000
1.55	0.75	0.79	2001

4. 식량작물 생산량(정곡)

단위 : ha, M/T

연 별	합 계 Total		미 곡 Rice		맥류 Wheat & Barley	
	면 적 Area	생 산 량 Production	면 적 Area	생 산 량 Production	면 적 Area	생 산 량 Production
1997	2,100.0	8,981.6	1,971.0	8,377.0	-	-
1998	1,860.9	8,207.8	1,714	7,627	-	-
1999	1,774	9,222	1,605	8,574	-	-
2000	1,733	8,013	1,555	7,262	2.0	4.0
2001	1,728	7,986	1,550	7,249	1.5	4.0

자료 : 농어업과

3. 농 업 기 반 공 사

단위 : ha, 명, 천원

연 별	혜택면적 Irringated area	조합원수 No. of members	예 산 액 Budget
1997	1,075.5	2,816	2,029,315
1998	1,150.5	2,825	3,996,290
1999	1,150.5	2,828	4,369,281
2000	1,148.2	2,828	3,621,710
2001	1,148.2	2,828	3,000,000

자료 : 농업기반공사 수화흥안지사

주: 2000년 1월 3일부터 조합비 면제(국고로 충당)

Farm Land Irrigation Association

Unit : ha, 1,000 won

조 합 비 부 과 Association dues imposed			연 별
면 적 Area	10a당(원) Per 10a(Won)	총 액 Total	
1,061.3	6,719	60,701	1997
1,037.5	6,000	59,211	1998
-	-	-	1999
-	-	-	2000
-	-	-	2001

Production of Food Grain (polished)

Unit : ha, M/T

잡곡 Miscellaneous grains		두 류 Beans		서 류 Potatoes		연 별
면 적 Area	생 산 량 Production	면 적 Area	생 산 량 Production	면 적 Area	생 산 량 Production	
16.0	46.9	88.0	130.1	25.0	428	1997
26.7	67.6	97.1	130 1	23.1	383	1998
38	94	108.0	143.5	22.9	411	1999
35.0	81	113.0	151	28.0	512	2000
35.0	81	113.0	140	28.0	512	2001

5. 미 곡

단위 : ha, M/T

연 별	합 계 Total		논 벼 Paddy rice		
	면 적 Area	생 산 량 Production	면 적 Area	생산량 Production	kg/10a
1997	1,971	8,377	1,971	8,377	425
1998	1,714	7,627	1,714	7,627	445
1999	1,605	8,574	1,605	8,574	534
2000	1,555	7,262	1,555	7,262	467
2001	1,550	7,249	1,550	7,249	462

자료 : 농어업과

6. 잡 곡

단위 : ha, M/T

연 별	합 계 Total		조 Millet			수 수 Sorghum		
	면 적 Area	생산량 Production	면 적 Area	생산량 Production	kg/10a	면 적 Area	생 산 량 Production	kg/10a
1997	16.0	46.9	-	-	_	2.0	2.7	135
1998	26.7	67.6	-	-	_	2.0	3.1	153
1999	38.1	94.0	6.0	6.0	_	2.1	3.0	143
2000	35.0	81.0	6.0	5.0	83	2.0	3.0	150
2001	35.0	81.0	6.0	5.0	90	2.0	2.0	100

자료 : 농어업과

Rice

Unit : ha, M/T

밭 벼 Upland rice			연 별
면 적 Area	생 산 량 Production	kg/10a	
-	-	-	1997
-	-	-	1998
-	-	-	1999
-	-	-	2000
-	-	-	2001

Miscellaneous Grains

Unit : ha, M/T

옥수수 Corn			메 밀 Buck wheat			기 타 Others			연 별
면 적 Area	생 산 량 Production	kg/10a	면 적 Area	생산량 Production	kg/10a	면 적 Area	생 산 량 Production	kg/10a	
12.0	41.3	344	-	_	_	2.0	2 9	145	1997
15.0	53.3	355	-	_	_	9.7	1.2	115	1998
20.0	71 0	355	-	_	_	10 0	14.0	140	1999
17.0	58.0	341	-	-	-	10.0	15 0	150	2000
17.0	60.0	350	-	-	-	10.0	14.0	140	2001

7. 두 류

단위 : ha, M/T

연 별	합 계 Total		콩 Soy bean			팥 Red bean		
	면 적 Area	생 산 량 Production	면 적 Area	생산량 Production	kg/10a	면 적 Area	생 산 량 Production	kg/10a
1997	88.0	130.1	80.0	121.6	152	3.0	2.9	96
1998	97.1	130.1	88.0	119.0	135	3.1	3.1	100
1999	108.0	143.5	100	135	135	3.0	3.0	100
2000	113.0	151.0	107.0	144.0	134.6	1.0	1.0	100
2001	113.0	140.0	107.0	134.0	125	1.0	1.0	100

자료 : 농어업과

8. 서 류

단위 : ha, M/T

연 별	합 계 Total			고 구 마 Sweet potato		
	면 적 Area	생산량 Production		면 적 Area	생 산 량	
		생 서 Fresh	정 곡 Converted		생 서 Fresh	정 곡 Converted
1997	25.0	427.6	_	12.0	196.6	-
1998	23.1	383.1	-	12.1	193.9	-
1999	22.9	411	-	11.9	204.0	-
2000	28.0	515	-	11.9	204.0	-
2001	28.0	512	-	15.0	252.0	-

자료 : 농어업과

Beans

Unit : ha, M/T

녹두 Green bean			기 타 Others			연 별
면 적	생 산 량		면 적	생 산 량		
Area	Production	kg/10a	Area	Production	kg/10a	
2.4	2.6	108	2.6	3.0	115	1997
2.6	2.7	104	6.0	8.0	133	1998
-	-	-	5.0	5.5	110	1999
-	-	-	5.0	6.0	120	2000
-	-	-	5.0	5.0	100	2001

Potatoes

Unit . ha, M/T

감 자 White potato							연 별
Production		면 적	생 산 량		Production		
kg/10a			생 서	정 곡	kg/10a		
생서 Fresh	정곡 Converted	Area	Fresh	Converted	생서 Fresh	정곡 Converted	
1,638.0	-	13.0	231.0	-	1,777	-	1997
1,603.0	-	11	189 2	-	1,720	-	1998
1,714	-	11 0	207 0	-	1,882	-	1999
1,714	-	13.0	188 0	-	1,446	-	2000
1,680	-	13.0	260.0	-	2,000	-	2001

9. 채 소 류 생 산 량(3-1)

단위 : ha, M/T

연별	과 채 류 Fruit vegetables			수 박 Water melon			참 외 Sweet melon			딸 기	
	면적 Area	생산량 Production	kg/10a	면적 Area	생산량 Production	kg/10a	면적 Area	생산량 Production	kg/10a	면적 Area	생산량 Production
1997	24	494	2,058	7	131	1,871	7	106	1,514	-	-
1998	75	2,287	2,006	3	59	1,500	3	42	1,400	-	-
1999	68	1,830	2,699	9	180	2,045	11	206	1,873	3	29
2000	43	1,205	2,802	-	-	-	10	192	1,920	-	-
2001	24	1,342	5,592	3	78	2,600	2	40	2,000	1	11

자료 . 농어업과

9. 채 소 류 생 산 량(3-2)

단위 : ha, M/T

연별	엽 채 류 eaty and Stem vegetable			배 추 Chinese cabbage			시 금 치 Spinach			상 추	
	면적 Area	생산량 Production	kg/10a	면적 Area	생산량 Production	kg/10a	면적 Area	생산량 Production	kg/10a	면적 Area	생산량 Production
1997	71.1	2,682	3,772	57.0	2,446	4,291	5	70	1,400	9.1	166
1998	143	4,993	2,074	119	4,714	3,961	12	151	1,258	12.0	128
1999	137	4,861	3,545	110	4,372	3,971	11	182	1,583	16	307
2000	140	5,019	3,585	113	4,551	4,027	11.5	182	1,583	15.5	286
2001	38	1,967	5,176	13	846	6,508	3.0	61	2,033	20.0	939

자료 : 농어업과

Vegetable Production

Unit : ha, M/T

Straw berry	오 이 Cucumber			호 박 Pumpkin			토 마 토 Tomato			연별
	면적	생산량		면적	생산량		면적	생산량		
kg/10a	Area	Production	kg/10a	Area	Production	kg/10a	Area	Production	kg/10a	
-	-	-	-	4	68	1,700	6	189	3,150	1997
-	58	1,896	2,300	3	68	2,100	8	222	2,700	1998
966	26	685	2,686	12	256	2,226	8	474	5,925	1999
-	24	635	2,646	-	-	-	9	378	4,200	2000
1,100	8	576	7,200	4	166	4,150	6	471	7,850	2001

Vegetable Production(Cont'd)

Unit : ha, M/T

				근 채 류						연별
Lettuce	양배추 Cabbage			Root vegetables			무 우 Radish			
	면적	생산량		면적	생산량		면적	생산량		
kg/10a	Area	Production	kg/10a	Area	Production	kg/10a	Area	Production	kg/10a	
1,824	-	-	-	64	1,963.0	3,067	64 0	2,108	3,067	1997
1,066	-	-	-	-	-	-	141	4,410	3,127	1998
1,981	-	-	-	127	3,982	3,135	127	3,982	3,135	1999
1,845	-	-	-	126	3,952	3,136	126	3,952	3,136	2000
4,695	2.0	121.0	6,050.0	-	-	-	-	-	-	2001

9. 채 소 류 생 산 량(3-3)

단위 : ha, M/T

연별	당 근 Carrot			조미채소 Flavour vegetables			고추 Red pepper			파 Welsh	
	면적 Area	생산량 Production	kg/10a	면적 Area	생산량 Production	kg/10a	면적 Area	생산량 Production	kg/10a	면적 Area	생산량 Production
1997	-	-	-	65.8	414.3	630	43.8	85.3	195	13	259
1998	-	-	-	101	202	428	92	147	163	-	-
1999	-	-	-	156.1	1,099 6	7,040	106	180	170	40	864
2000	-	-	-	133.2	1,212	910	85.2	300	352	40	864
2001	-	-	-	65.0	399	614	46.0	120	261	4	121

자료 : 농어업과

10. 특 용 작 물 생 산 량

단위 : ha, M/T

연 별	참깨 Sesame			들깨 Wild sesame		
	면 적 Area	생 산 량 Production	kg/10a	면 적 Area	생 산 량 Production	kg/10a
1997	11.6	15.4	133.0	11.5	10.0	87.0
1998	9.0	5.9	66	12.0	11.5	96
1999	-	-	-	-	-	-
2000	-	-	-	-	-	-
2001	9.6	6.3	66.0	11.3	9.0	80.0

자료 : 농어업과

Vegetable Production(Cont'd)

Unit : ha, M/T

onion	양 파 Onion			생 강 Ginger			마 늘 Garlic			연별
	면적	생산량		면적	생산량		면적	생산량		
kg/10a	Area	Production	kg/10a	Area	Production	kg/10a	Area	Production	kg/10a	
1,992	-	-	-	-	-	-	9.0	70	778	1997
-	-	-	-	-	-	-	9.0	57	633	1998
-	-	-	-	-	-	-	10.3	55.6	598	1999
2,160	-	-	-	-	-	-	8.0	48	600	2000
3,025	-	-	-	-	-	-	15.0	158	1,053	2001

Production of Oil seeds and Cash crops

Unit : ha, M/T

땅 콩 Peanut			유 채 Rapeseed			연 별
면 적	생 산 량		면 적	생 산 량		
Area	Production	kg/10a	Area	Production	kg/10a	
0.2	0.4	200.0	-	-	-	1997
0.2	0 4	200.0	-	-	-	1998
-	-	-	-	-	-	1999
-	-	-	-	-	-	2000
-	-	-	-	-	-	2001

11. 과 실 류 생 산 량

단위 : ha, M/T

연 별	합 계 Total		사 과 Apple			배 Pear			복 숭 아 Peach		
	면 적 Area	생산량 Production	면 적 Area	생산량 Production	kg/10a	면 적 Area	생산량 Productio	kg/10a	면 적 Area	생산량 Production	kg/10a
1997	136.0	2,448	-	-	-	15.8	263	1,665	15.2	232	1526
1998	141.3	2,323	1.488	-	-	16.3	230	1,411	15.1	200	1,333
1999	140.9	2,221	-	-	-	16.4	227	1,384	14.1	189	1,340
2000	142.1	2,239	-	-	-	16.4	227	1,384	14.5	194	1,338
2001	143.6	2,340	-	-	-	16.4	238	1,451	15.6	197	1,263

자료 : 농어업과

12. 추곡수매실적

단위 : kg

연 별	실 적 Purchased quantitiy	등 급 별 By class			
		1 등 1st grade	2 등 2nd grade	등 외 Off-grade	잠정등외 Potential off-grade
1997	1,538,871	1,422,730	116,141	-	-
1998	1,847,455	1,593,690	52,472	9,015	-
1999	790,358	697,931	86,227	7,200	-
2000	658,278	559,321	97,920	1,037	-
2001	658,282	640,109	18,173	-	-

자료 : 농어업과

주 : '94년 이후 실적 정곡기준임

Fruit Production

Unit : ha, M/T

포 도 Grape			자 두 Plum			감 Persimmon			기 타 Other			연 별
면 적 Area	생산량 Production	kg/10a	면적 Area	생산량 Production	kg/10a	면적 Area	생산량 Production	kg/10a	면적 Area	생산량 Production	kg/10a	
105.0	1,953	1,860	-	-	-	-	-	-	-	-	_	1997
109.9	1,893	1,722	-	-	-	-	-	-	-	-	_	1998
110.4	1,805	1,635	-	-	-	-	-	-	-	-	_	1999
111.2	1,818	1,635	-	-	-	-	-	-	-	-	-	2000
111.6	1,905	1,707	-	-	-	-	-	-	-	-	-	2001

Government-purchased Rice, by Class and Kind

Unit : kg

종 류 별 By kind				연 별
일반매입 Ordinary purchase	종 자 Seed	교환양곡 Exchange grain	기 타 (회수) Others	
1,538,871	-	-	-	1997
1,847,455	-	-	-	1998
790,358	-	-	-	1999
658,278	-	-	-	2000
658,282	-	-	-	2001

13. 정부관리양곡보관창고

단위 : 개소, ㎡, M/T

연별 동별	합계 Total			정부창고 Government-run warehous			농협창고 NCAF-run warehouse		
	동수 No. of warehouse	면적(평) Area	보관능력 Capacity	동수 No. of warehouses	면적(평 Area	보관능력 Capacity	동수 No. of warehouses	면적(평) Area	보관능력 Capacity
1997	4	1,455	2,685	-	-	-	4	1,455	2,685
1998	14	5,354	9,701	-	-	-	14	5,354	9,701
1999	5	1,950	3,508	-	-	-	5	1,950	3,508
2000	5	1,950	3,508	-	-	-	5	1,950	3,508
2001	5	1,951	3,508	-	-	-	5	1,951	3,508
대야	-	-	-	-	-	-	-	-	-
신천	2	674	1,278	-	-	-	2	674	1,278
신현	-	-	-	-	-	-	-	-	-
은행	-	-	-	-	-	-	-	-	-
매화	1	420	757	-	-	-	1	420	757
목감	-	-	-	-	-	-	-	-	-
군자	1	360	650	-	-	-	1	360	650
정왕1,2	-	-	-	-	-	-	-	-	-
과림	-	-	-	-	-	-	-	-	-
연성	1	497	823	-	-	-	1	497	823

자료 : 농어업과

Warehouse of Government-controlled Grains

Unit : number, ㎡, M/T

통운창고 Korea Express-run warehouse			민간창고 Private warehouse			연별 동별
동수 No of warehouses	면적(평) Area	보관능력 Capacity	동수 No. of warehouses	면적(평) Area	보관능력 Capacity	
-	-	-	-	-	-	1997
-	-	-	-	-	-	1998
-	-	-	-	-	-	1999
-	-	-	-	-	-	2000
-	-	-	-	-	-	2001
-	-	-	-	-	-	대야
-	-	-	-	-	-	신천
-	-	-	-	-	-	신현
-	-	-	-	-	-	은행
-	-	-	-	-	-	매화
-	-	-	-	-	-	목감
-	-	-	-	-	-	군자
-	-	-	-	-	-	정왕1,2
-	-	-	-	-	-	과림
-	-	-	-	-	-	연성

14. 정부양곡가공공장

단위 : 개

연 별	공 장 수 Number of plants	원동기 By motor type(HP)	
		전 동 기 Electric motor	발 동 기 Motor
1997	23	265	362
1998	362	362	362
1999	-	-	-
2000	-	-	-
2001	-	-	-

자료 : 농어업과

15. 농 업 협 동 조 합(총괄)

단위 : 개, 명, 백만원

연 별 조합별	조합수 Number of unions	조합원 수 Members	직 원 수 Staffs		
			계 Total	남 Male	여 Female
2001	2	2,227	153	114	39
시지부	1	-	62	45	17
지역농협	1	2,227	91	69	22

자료 : 농협중앙회 경기지역본부

Processing Plants of Government-controlled Grains

Unit : number

생산능력 Production capacity (t / 일)				연별
정미 Polished rice	정맥 Polished barley	압맥 Pressed wheat	제분 Flour	
225	-	-	-	1997
225	-	-	-	1998
-	-	-	-	1999
-	-	-	-	2000
-	-	-	-	2001

National Agricultural Cooperative Federation

Unit : number, person, million won

주요협동사업실적 Major cooperative business						연별
계 Total	판매 Sale	구매 Purchasing	생활물자 Commodities	가공 Processing	창고 Warehouse	조합별
149,171	3,729	1,409	8,944	-	64	2001
65,966	1,812	-	-	-	-	시지부
83,205	1,917	1,409	8,944	-	64	지역농협

16. 농 업 협 동 조 합

단위 : 명, 백만원

연 별 지부별	주 요 협 동 사 업 실 적 Major cooperative business			연 중 융 자 실 적	
	운송 Transportation	공제 Mutual aid	이용기타 Other utility	계 Total	금융자금 Credit banking fund
2001	27	134,845	153	352,150	338,549
시지부	-	64,154	-	240,402	230,179
지역농협	27	70,691	153	111,748	108,370

자료 : 농협중앙회 경기지역본부

17. 농업용 기구 및 기계보유

단위 : 대

연 별	경운기 Power tiller	트랙터 Farm tractor	이앙기 Rice transplanter	수확기 Harvesting machines			동력방제기	
				계 Total	바인더 Binder	콤바인 Combine	계 Total	주행형분무기 과수전용 For fruit only
1997	1,760	235	639	160	29	131	815	66
1998	1,771	239	659	141	16	125	930	62
1999	1,516	282	584	154	51	103	438	20
2000	1,342	282	555	124	30	94	366	19
2001	1,236	288	518	116	18	98	298	9

자료 : 농어업과

National Agricultural Cooperative Federation

Unit : number, person, million won

Loans given by the whole year		연 말 현 재 예 금 잔 고 Balance in deposit as of year-end			연 별
재정자금 Government fund	통합자금 Pooled funds	계 Total	저축성 예금 Time and savings deposit	요구불 예금 Demand deposit	지부별
13,466	135	474,113	455,511	48,602	2001
10,088	135	333,582	299,931	33,651	시지부
3,378	-	170,531	155,580	14,951	지역농협

Agricultural Instruments and Machinery-Holdings

Unit : each

Powered dusting equipments			양수기	탈곡기	건조기	파종기	관리기	연 별
Speed sprayers 수도일반용 For paddy	분무기 Sprayer	살분무기 Mister and duster	Water pump	Threshing machine	Dryer	Sowing machine	Controller	
83	594	72	566	58	197	26	135	1997
143	657	68	670	43	204	29	141	1998
112	250	56	332	4	154	20	-	1999
112	183	52	211	6	148	7	142	2000
104	145	40	236	4	148	7	179	2001

18. 농 기 계 이 용 조 직

연 별	농 업 회 사 법 인 Agricultural corporation						공 동 이 용 조 직 Organization of sharing agricultural machinery		
	계 Total	주식회사 Joint-stock company	유한회 Limited company	합자회사 Limited partnership	합명회사 Unlimited partnership	영농조합 Agricultural association	계 Total	대 규 모 Large size	소 규 모 Small size
1997	-	-	-	-	-	-	3	-	3
1998	-	-	-	-	-	-	7	1	6
1999	-	-	-	-	-	-	11	1	10
2000	-	-	-	-	-	-	-	-	-
2001	-	-	-	-	-	-	-	-	-

자료 : 농어업과

주 : 기계화영농단 → '95년부터 농기계공동이용조직지원사업으로 전환

19. 비 료 공 급

단위 : M/T

연 별	성 분 별 By element				
	계 2) Total	질 소 질 Nitrogenous	인 산 질 Phosphate	가 리 질 Potash	기 타 Other
1997	823	231	79	100	413
1998	961	254	95	117	495
1999	961	250	90	112	464
2000	805	219	77	94	415
2001	705	185	69	85	366

자료 : 농어업과

Agricultural Equipments Usage

Unit : number

쌀전업농 농기계 공급 Organization of sharing agricultural machinery					연 별
계 Total	수도작 Rcie Paddy	일반전작 Dry paddy	과수특작 Fruit special cultivation	축 산 Livestock	
8	6	1	_	1	1997
12	6	5	-	1	1998
12	6	5	-	1	1999
12	6	5	-	1	2000
-	-	-	-	-	2001

Supply of Chemical Fertilizers

Unit : M/T

계2) Total	종 류 별 By type 유 안 Ammonium sulfate	요소 Urea	과인산석회 Super phosphate	중과석 Triple super phosphate	용성인비 Fused phosphate	염화가리1) Potassium chloride	복합비료 Complex fertilizer	용과린 Fused and supephosphate	연 별
823	13	264	_	_	5	22	513	6	1997
961	12	266	-	-	3	21	657	2	1998
916	12	261	-	-	3	19	618	3	1999
805	14	226	-	-	3	13	548	1	2000
705	12	176	-	-	1	12	503	1	2001

20. 가축사육가구 및 마리(2-1)

단위 : 마리

연 별	한 육 우 1) Native and beef cattle		젖 소 1) Dairy cattle		돼 지 1) Pigs	
	사육호수 Households	마 리 수 Heads	사육호수 Households	마 리 수 Heads	사육호수 Households	마 리 수 Heads
1997	319	4,801	225	5,637	84	9,165
1998	246	3,946	167	4,701	73	7,104
1999	203	3,369	127	3,588	78	9,866
2000	150	2,031	112	3,179	92	8,433
2001	99	1,416	88	2,349	93	10,234

자료 : 농어업과

주: 1) 한우,젖소,돼지,닭은 12.31일기준이고 나머지가축은 6월말기준임.

20. 가축사육가구 및 마리(2-2)

단위 : 마리

연 별	면 양 Sheep		사 슴 Deer		토 끼 Rabbits		개 Dogs	
	사육호수 Households	마 리 수 Heads	사육호수 Households	마 리 수 Heads	사육호수 Households	마 리 수 Heads	사육호수 Households	마 리 수 Heads
1997	-	-	32	632	12	279	1,270	7,852
1998	-	-	95	632	12	279	1,219	7,163
1999	-	-	32	463	16	281	2,077	9,433
2000	-	-	32	543	9	1,346	2,074	9,225
2001	-	-	25	469	5	3,680	2,049	9,052

자료 : 농어업과

Number of Livestock, Poultry and Feeders

Unit : head

닭 1) Chicken		마 필 Horses		산 양 Goats		연 별
사육호수 Households	마 리 수 Heads	사육호수 Households	마 리 수 Heads	사육호수 Households	마 리 수 Heads	
149	24,037	1	3	43	1,284	1997
86	13,648	1	3	43	1,284	1998
87	23,092	3	21	15	685	1999
55	10,448	3	48	37	583	2000
26	1,616	3	55	22	503	2001

Number of Livestock, Poultry and Feeders

Unit : head

오 리 Ducks		칠 면 조 Turkeys		거 위 Goose		꿀 벌 Bees		연 별
사육호수 Households	마 리 수 Heads	사육호수 Households	마 리 수 Heads	사육호수 Households	마 리 수 Heads	사육호수 Households	군 수 Heads	
46	6,979	5	15	10	43	14	398	1997
51	16,942	6	33	5	13	9	211	1998
47	19,578	1	3	4	13	18	483	1999
33	12,305	1	1	4	10	14	806	2000
8	6,325	2	17	4	257	17	1,066	2001

21. 가 축 전 염 병 발 생

단위 : 마리

연 별 동 별	기 종 저 Blackleg	돼지콜레라 Hog cholera	돼지오제스키병 Aujeszky's	돼 지 단 독 Swine erysipelas
1997	-	-	-	-
1998	-	-	-	-
1999	-	-	-	-
2000	-	-	-	-
2001	-	-	-	-
대 야	-	-	-	-
신 천	-	-	-	-
신 현	-	-	-	-
은 행	-	-	-	-
매 화	-	-	-	-
목 감	-	-	-	-
군 자	-	-	-	-
정왕1,2	-	-	-	-
과림		-	-	-
연 성	-	-	-	-

자료 : 농어업과

22. 가축전염병 예방주사 실시

단위 : 마리

연 별	탄저 · 기종저 Anthrax, Black Leg	소전염성 비기관염 Infectious bovine rhinotracheities	돼지일본뇌염 Japanese encephalitis	돼지전염성위장병 Transmissible gastroenteritis	돼지오제스키병 Aujeszky's
1997	7,037	-	-	-	
1998	5,874	-	-	-	-
1999	2,939	-	-	-	-
2000	3,295	-	-	-	-
2001	1,550	1,050	1,020	1,190	790

자료 : 농어업과

주 1) '97년부터 닭(병아리) 예방주사 포함.

Infectious Livestock Diseases by Case

Unit : head

광 견 병 Rabies	뉴 캣 슬 병 Newcastle disease	추 백 리 Pullorum disease	기 타 Others	연 별 동 별
-	-	-	17	1997
-	-	-	32	1998
-	-	-	19	1999
-	-	-	51	2000
-	-	-	-	2001
-	-	-	-	대 야
-	-	-	-	신 천
-	-	-	-	신 현
-	-	-	-	은 행
-	-	-	-	매 화
-	-	-	-	목 감
-	-	-	-	군 자
-	-	-	-	정왕1,2
-	-	-	-	과 림
-	-	-	-	연 성

Livestock Vaccinated Against Infectious Diseases

Unit : head

뉴캣슬병 Newcastle disease	광 견 병 Rabies	소유행열 Bovine epidemic fever	소아까바네병 Akabane disease	기 타 1) Others	연 별
-	6,343	-	-	6,640	1997
-	6,915	-	-	11,470	1998
-	8,568	-	-	4,667	1999
-	12,361	-	-	4,850	2000
73,000	13,150	1,080	477	35,587	2001

23. 수 의 사 분 포

단위 : 명

연 별	직 업 별					
	계 Total	행 정 Adminstative	연 구 Research	공 수 의 veterinarian	개업수의 Practitioner	학 교 School
1997	5	-	-	-	4	-
1998	4	-	-	-	4	-
1999	7	-	-	1	7	-
2000	8	-	-	1	6	-
2001	9	-	-	1	8	-

자료 : 농어업과

24. 소유별 임야면적

단위 : ha

연 별	합 계 Total	국 유 림		
		National forest	산림청 소관 Under Forestry Administration	타부처 소관 Under other national government authorities
1997	4,462	302	78	224
1998	8,235.9	591.8	175.1	416.7
1999	4,461	313	89	224
2000	4,457	312	88	224
2001	4,442	311	87	224

자료 : 산림공원과

Number of Veterinarians

Unit : Person

By Occupation		학교출신별 Graduated from school				연 별
단 체 Corporation	기 타 Others	계 Total	고 등 Highschool	대 학 University	기 타 Others	
-	1	5	-	5	-	1997
-	-	4	-	4	-	1998
-	-	7	-	7	-	1999
-	1	8	-	8	-	2000
-	-	9	1	8	-	2001

Area of Forest Land Ownership

Unit . ha

공 유 림			사 유 림	연 별
	도 유 림	시 유 림		
Public forest	Si(M).Do-owned	Si. Gun and Gu-owned	Private forest	
29	3	26	4,131	1997
54	6	48	7,590	1998
29	3	26	4,119	1999
29	3	26	4,116	2000
29	3	26	4,102	2001

26. 임상별 임목축적

단위 : ㎥

연 별	합 계 Total	침 엽 수 Forest on needle-leaf trees	활 엽 수 Forest of broad-leaved trees
1997	167,689	40,667	86,839
1998	176,035	43,365	90,583
1999	184,008	45,668	94,142
2000	192,939	48,700	98,034
2001	202,231	51,995	101,840

자료 : 산림공원과

25. 임상별 산림면적

단위: ha

연 별	합 계 Total	입 목 지 Forest land with trees				
		계 Sub-total	침 엽 수 림 Conifer	활 엽 수 림 Non-conifer	혼 효 림 Mixed	죽 림(속) Bamboo
1997	4,462	4,041	781	2,418	842	-
1998	4,468	4,038	781	2,415	842	-
1999	4,461	4,027	787	2,398	842	-
2000	4,457	4,019	791	2,389	839	-
2001	4,442	4,005	801	2,365	839	-

자료 : 산림공원과

Area of Forest Land by Forest Type

Unit : ha

무 입 목 지 Forset land without trees					연 별
계 Sub-total	미입목지 Un-stocked	황 폐 지 Denuded	개 간 지 Reclaimed	제 지 Miscellaneous	
421	21	-	-	400	1997
430	19	-	-	411	1998
434	22	-	-	412	1999
438	26	-	-	412	2000
437	25	-	-	412	2001

Growing Stock by Forest Type

Unit : m³

혼 효 림 Forest of mixed trees	죽 림 (속) Bamboo(bundle)	연 별
40,183	-	1997
42,087	-	1998
44,198	-	1999
46,205	-	2000
48,396	-	2001

27. 임산물 생산량

단위 : ㎥

연 별	용 재 (㎥) Timber	죽 재 (속) Bamboo	연 료 (M/T) Fuel	농용자재 1) (t) Agricultural material	종 실 2) (kg) Wild fruit and nuts	버 섯 3) (kg) Mushroom
1997	240	-	-	-	88,954	-
1998	597	-	-	-	74,831	-
1999	389	-	-	-	26,510	-
2000	495	-	-	-	29,200	-
2001	589	-	-	-	28,618	-

자료 : 산림공원과

주 : 1)농용자재 : 녹비,퇴비원료,사료

3)버섯 : 표고,목이,느타리,기타

28. 사 방 사 업

단위 : ha, 천본, 천원, ㎞

연 별	합 계 Total			산지및 해안사방 Hillside and coastal erosion control		
	면 적 Area	식재본수 Seedlings	공 사 비 Cost	면 적 Area	식재본수 Seedlings	공 사 비 Cost
1997	1	1	51,550	-	-	51,550
1998	-	-	-	-	-	-
1999	0.3	1.2	8,548	0.3	1.2	8,548
2000	0.3	1.2	8,822	0.3	1.2	8,822
2001	-	-	-	-	-	-

자료 : 산림공원과

Production of Forest Products

Unit : m³

섬유원료 (kg) Fiber material	수지 (kg) Resin	탄닌원료 (kg) Tannin material	약용 4) (kg) Medicinal use	죽순 (kg) Bamboo shoots	산나물 (kg) Wild vegetable	연별
-	-	-	-	-	285	1997
-	-	-	-	-	185	1998
-	-	-	-	-	30	1999
-	-	-	-	-	53	2000
-	-	-	-	-	53	2001

Erosion Control

Unit : ha, 1,000trees, 1,000won, m

야계사방 Stream channel improvement		사방댐 Erosion control dam		연별
공사비 Cost	연장 Length	개소 Place	공사비 Cost	
-	-	-	-	1997
-	-	-	-	1998
-	-	-	-	1999
-	-	-	-	2000
-	-	-	-	2001

29. 조 림

단위 : ha, 천본

연 별	합 계 Total		장기수 Long rotation species	
	면 적 Area	본 수 Seedlings	면 적 Area	본 수 Seedlings
1997	4	6.4	1	3
1998	23	9.9	12	24
1999	11.5	32.7	6	12
2000	10	11	4	6
2001	21	33	16	31

자료 : 산림공원과

Reforestation by Project

Unit : ha, 1,000seedlings

유실수 Fruit & nut species		속성수 Fast- growing species		기 타 Others		연 별
면 적 Area	본 수 Seedlings	면 적 Area	본 수 Seedlings	면 적 Area	본 수 Seedlings	
1	0.4	-	-	2	3	1997
1	1.3	-	-	10	41	1998
0.5	0.2	-	-	5	20.5	1999
4	2	-	-	2	3	2000
5	2	-	-	-	-	2001

30. 산 림 피 해

단위 : ha, 천원

연별 동별	합 계 Total			도벌 Deforestation			무허가벌채 Unauthorized thee- cutting		
	건수 Cases	면적 Area	피해액 Amount damaged	건수 Cases	면적 Area	피해액 Amount damaged	건수 Cases	면적 Area	피해액 Amount damaged
1997	1	-	-	-	-	-	-	-	-
1998	-	-	-	-	-	-	-	-	-
1999	-	-	-	-	-	-	-	-	-
2000	1	3	7,391	-	-	-	-	-	-
2001	1	0.5	1,400	-	-	-	-	-	-
대아	-	-	-	-	-	-	-	-	-
신천	-	-	-	-	-	-	-	-	-
신현	-	-	-	-	-	-	-	-	-
은행	-	-	-	-	-	-	-	-	-
매화	-	-	-	-	-	-	-	-	-
목감	-	-	-	-	-	-	-	-	-
군자	1	0.5	1,400	-	-	-	-	-	-
정왕1,2	-	-	-	-	-	-	-	-	-
과림	-	-	-	-	-	-	-	-	-
연성	-	-	-	-	-	-	-	-	-

자료 : 산림공원과

Forest Damage

Unit : ha, 1000 won

산림훼손 Forest exploitation			산 불 Mountain fire			기 타 Others			연별 동별
건수 Cases	면적 Area	피해액 Amount damaged	건수 Cases	면적 Area	피해액 Amount damaged	건수 Cases	면적 Area	피해액 Amount damaged	
-	-	-	1	2	-	-	-	-	1997
-	-	-	-	-	-	-	-	-	1998
-	-	-	-	-	-	-	-	-	1999
-	-	-	1	3	7,391	-	-	-	2000
-	-	-	1	0.5	1,400	-	-	-	2001
-	-	-	-	-	-	-	-	-	대야
-	-	-	-	-	-	-	-	-	신천
-	-	-	-	-	-	-	-	-	신현
-	-	-	-	-	-	-	-	-	은행
-	-	-	-	-	-	-	-	-	매화
-	-	-	-	-	-	-	-	-	목감
-	-	-	1	0.5	1,400	-	-	-	군자
-	-	-	-	-	-	-	-	-	정왕1,2
-	-	-	-	-	-	-	-	-	과림
-	-	-	-	-	-	-	-	-	연성

31. 어가 및 어가인구

단위 : 가구, 명

연별 동별	어가 Fishery households					어가인구			
	합계 Total	전업 Full time	겸업 Part time 소계 Sub total	제1종 Class-Ⅰ	제2종 Class-Ⅱ	계 Total	호당인구 Person per household	남 Male	여 Female
1997	313	75	238	-	238	1,220	3.9	573	647
1998	636	72	564	-	564	1,534	2.4	-	-
1999	717	101	616	-	616	1,294	1.8	930	364
2000	75	32	43	26	17	297	4.0	145	152
2001	686	166	520	80	440	1,846	3.0	1,292	554
대야	43	3	40	-	40	112	3	76	36
신천	-	-	-	-	-	-	-	-	-
신현	18	2	16	-	16	48	3	33	15
은행	-	-	-	-	-	-	-	-	-
매화	55	2	53	-	53	141	3	87	54
목감	53	2	51	-	51	135	3	104	31
군자	123	47	76	-	76	275	3	200	75
정왕1,2	314	109	205	80	125	934	3	692	242
과림	80	1	79	-	79	201	3	100	101
연성	-	-	-	-	-	-	-	-	-

자료 : 농어업과

Fishery Households and Population

Unit : households, Person

Fishery population				어 업 종 사 자 Fishery workers				
전 업	겸 업 Part time			계	호당종사자	남	여	연 별
	소 계	제1종	제2종		Worker per			동 별
Full time	Sub total	Class-Ⅰ	Class-Ⅱ	Total	household	Male	Female	
-	-	-	-	1,220	3.9	573	647	1997
256	1,278	43	1,235	702	1.1	538	164	1998
195	1,099	-	1,099	389	0.5	260	129	1999
126	171	103	68	122	1.6	79	43	2000
455	**1,391**	**225**	**1,166**	**358**	**2.0**	**249**	**109**	2001
12	100	-	100	6	2	3	3	대 야
-	-	-	-	-	-	-	-	신 천
8	40	-	40	4	2	2	2	신 현
-	-	-		-	-	-	-	은 행
8	133	-	133	4	2	2	2	매 화
8	127	-	127	4	2	2	2	옥 감
86	189	-	189	90	2	67	23	군 자
329	605	225	380	248	2	172	76	정왕1,2
4	197	-	197	2	2	1	1	과 림
-	-	-	-	-	-	-	-	연 성

32. 어 선 보 유

단위 : 척, 톤

연별 동별	총 계 Total				1톤 미만	1 ~ 5톤 미만
	동 력 Powered		무동력 Non-powered			
	척 수 Number of boats	톤 수 Ton	척 수 Number of boats	톤 수 Ton	Less than 1 ton	1 - 5ton
1997	14	26.70	8	1.41	16	6
1998	125	125.14	10	2.09	129	6
1999	114	113.17	9	1.73	101	22
2000	68	80.79	-	-	57	7
2001	154	245.13	7	1.14	73	81
대 야	1	0.13	-	-	1	-
신 천	-	-	-	-	-	-
신 현	-	-	1	0.10	1	-
은 행	-	-	-	-	-	-
매 화	2	0.84	-	-	2	-
옥 감	1	0.37	1	0.37	2	-
군 자	38	76.13	1	0.13	16	19
정왕1,2	112	167.66	2	0.24	49	62
과 림	-	-	2	0.30	2	-
연 성	-	-	-	-	-	-

자료 : 농어업과

Fishing Vessel Ownership

Unit : boat, ton

5 ~ 10톤 미만 5 - 10ton	10 ~ 20톤 미만 10 - 20ton	20 ~ 30톤 미만 20 - 30ton	30~50톤 미만 30 - 50ton	50~100톤 미만 50 - 100ton	100톤 이상 100 ton or larger	연 별 동 별
-	-	-	-	-	-	1997
17	-	-	-	-	-	1998
-	-	-	-	-	-	1999
3	1	-	-	-	-	2000
7	-	-	-	-	-	2001
-	-	-	-	-	-	대 야
-	-	-	-	-	-	신 천
-	-	-	-	-	-	신 현
-	-	-	-	-	-	은 행
-	-	-	-	-	-	매 화
-	-	-	-	-	-	목 감
4	-	-	-	-	-	군 자
3	-	-	-	-	-	정왕1,2
-	-	-	-	-	-	과 림
-	-	-	-	-	-	연 성

33. 수산물 어획고

단위 : M/T, 천원

연 별	합 계 Total		어 류 Fishes		갑각류 Crustaceans	
	수 량 Catches	금 액 Value	수 량 Catches	금 액 Value	수 량 Catches	금 액 Value
1997	376.0	1,414,400	87.0	516,195	27.0	361,400
1998	700.7	2,474,301	120.7	762,346	241.1	1,059,997
1999	850	3,617,847	101.8	972,935	351.1	1,792,926
2000	527	2,808,442	62	610,012	172	1,262,386
2001	580	3,240,657	48	395,851	281	2,176,669

자료 : 농어업과

34. 수산물 계통판매고

단위 :명, kg, 천원

연 별	합 계 Total		어 류 Fishes		갑각류 Crustaceans	
	수 량 Volume	금 액 Amount	수 량 Volume	금 액 Amount	수 량 Volume	금 액 Amount
1997	376	1,414,400	87	516,195	27	361,400
1998	700.7	2,474,301	120.7	762,346	241.1	1,059,997
1999	850	3,617,847	101.8	972,935	351.1	1,792,926
2000	527	2,808,442	62	610,012	172	1,262,386
2001	580	3,240,657	48	395,851	281	2,176,669

자료 : 농어업과

Fish Catches of Fishery Products

Unit : M/T, 1,000 won

연체동물 Mollusca		기타수산물 Ohter aquatic fisheries		해조류 Seaweeds		연 별
수 량 Catches	금 액 Value	수 량 Catches	금 액 Value	수 량 Catches	금 액 Value	
-	-	127.0	439,300	134	97,505	1997
24.0	51,210	128.3	445,223	186.6	155,525	1998
228	537,038	169.1	314,948	-	-	1999
293	936,044	-	-	-	-	2000
57	232,229	194	435,908	-	-	2001

Cooperative Sales of Fishery Products

Unit : kg,1000 won

연체동물 Mollusca		기타수산물 Other fishery products		해조류 Seaweeds		연 별
수 량 Volume	금 액 Amount	수 량 Volume	금 액 Amount	수 량 Volume	금 액 Amount	
-	-	127	439,300	134	97,505	1997
24	51,210	128.3	445,223	186.6	155,525	1998
228	537,029	169.1	314,948	-	-	1999
293	936,044	-	-	-	-	2000
57	232,229	194	435,908	-	-	2001

Ⅷ. 광 공 업

광 공 업

1. 광 공 업 164
2. 종사자 규모별 광공업 170
3. 제조업 중분류별 사업체수 및 종사자수 184
4. 광종별 광구수 192
5. 산업 및 농공단지 192

Ⅶ. 광 공 업

1. 광 공 업(3-1)

단위 : 개, 명, 백만원

연 별 동 별	합계				
	사업체수 Number of establishments	월평균종사자수 Number of workers (monthlyaverage)	연간급여액 (퇴직금제외) Wages and salaries	생 산 액 Gross output	출 하 액 Value of shipments
1997	1,790	44,541	635,827	5,013,707	4,948,183
1998	1,663	38,717	532,497	5,366,001	5,330,099
1999	2,050	47,126	686,538	6,743,557	6,699,739
2000	2,667	56,324	915,020	8,795,422	8,683,457
2001	2,738	55,399	995,571	9,108,596	9,099,065
대야동	195	2,834	48,076	341,307	367,695
신천동	199	2,158	27,991	172,570	171,453
신현동	215	2,023	29,025	169,536	169,390
은행동	148	2,306	31,980	232,223	231,995
매화동	53	455	5,762	34,291	34,286
목감동	105	1,338	20,660	145,358	145,967
군자동	30	233	3,630	20,420	20,529
정왕1동	798	19,002	364,678	2,973,355	2,967,728
과림동	214	1,842	25,532	156,467	155,548
연성동	22	169	2,044	9,388	9,419
정왕2동	759	23,039	436,193	4,853,681	4,825,055

자료 : 경기도『광공업통계조사보고서p275-』

주 : 사업체가 1개인 경우 사업체의 비밀보호를 위해 "X"로 표시하였음

Mining and Manufacturing

Mining and Manufacturing

Unit : each, person, million won

Total				
연말재고액 Inventories (year-end)	주요생산비 Major production costs	부가가치 Census value added	유형고정자산연말잔액 Amount of tangible fixed assets(at year-end)	연 별 동 별
343,224	2,652,828	2,360,879	2,599,563	1997
305,594	2,825,475	2,540,526	2,747,898	1998
311,149	3,703,265	3,040,292	3,252,542	1999
483,983	5,514,346	3,281,076	3,583,440	2000
480,921	**5,924,868**	**3,183,728**	**3,594,727**	2001
20,871	215,323	125,984	73,874	대야동
5,192	101,500	71,070	50,319	신천동
5,769	104,589	64,947	44,267	신현동
9,807	143,398	88,825	77,189	은행동
444	19,682	14,609	10,237	매화동
8,863	85,318	60,040	36,661	목감동
135	12,949	7,471	3,338	군자동
132,326	1,877,973	1,095,382	1,099,254	정왕1동
3,319	93,382	63,085	36,683	과림동
109	4,920	4,468	2,254	연성동
294,086	3,265,834	1,587,847	2,160,651	정왕2동

1. 광 공 업(3-2)

단위 : 개, 명, 백만원

연 별 동 별	광 업				
	사업체수 Number of establishments	월평균종사자수 Number of workers (monthlyaverage)	연간급여액 (퇴직금제외) Wages and salaries	생 산 액 Gross output	출 하 액 Value of shipments
1999	-	-	-	-	-
2000	-	-	-	-	-
2001	-	-	-	-	-
대야동	-	-	-	-	-
신천동	-	-	-	-	-
신현동	-	-	-	-	-
은행동	-	-	-	-	-
매화동	-	-	-	-	-
목감동	-	-	-	-	-
군자동	-	-	-	-	-
정왕1동	-	-	-	-	-
과림동	-	-	-	-	-
연성동	-	-	-	-	-
정왕2동	-	-	-	-	-

자료 : 경기도 「광공업통계조사보고서p275-」

Mining and Manufacturing

Unit : Each, Person, Million won

Mining				
연말재고액 Inventories (year-end)	주요생산비 Major production costs	부가가치 Census value added	유형고정자산연말잔액 Amount of tangible fixed assets(at year-end)	연 별 동 별
-	-	-	-	1999
-	-	-	-	2000
-	-	-	-	2001
-	-	-	-	대야동
-	-	-	-	신천동
-	-	-	-	신현동
-	-	-	-	은행동
-	-	-	-	매화동
-	-	-	-	목감동
-	-	-	-	군자동
-	-	-	-	정왕1동
-	-	-	-	과림동
-	-	-	-	연성동
-	-	-	-	정왕2동

1. 광 공 업(3-3)

단위 : 개, 명, 백만원

연 별 동 별	제 조 업				
	사업체수 Number of establishments	월평균종사자수 Number of workers (monthlyaverage)	연간급여액 (퇴직금제외) Wages and salaries	생 산 액 Gross output	출 하 액 Value of shipments
1997	1,790	44,541	635,827	5,013,707	4,948,183
1998	1,663	38,717	532,497	5,366,001	5,330,099
1999	2,050	47,126	686,538	6,743,557	6,699,739
2000	2,667	56,324	915,020	8,795,422	8,683,457
2001	2,738	55,399	995,571	9,108,596	9,099,065
대야동	195	2,834	48,076	341,307	367,695
신천동	199	2,158	27,991	172,570	171,453
신현동	215	2,023	29,025	169,536	169,390
은행동	148	2,306	31,980	232,223	231,995
매화동	53	455	5,762	34,291	34,286
목감동	105	1,338	20,660	145,358	145,967
군자동	30	233	3,630	20,420	20,529
정왕1동	798	19,002	364,678	2,973,355	2,967,728
과림동	214	1,842	25,532	156,467	155,548
연성동	22	169	2,044	9,388	9,419
정왕2동	759	23,039	436,193	4,853,681	4,825,055

자료 : 경기도 「광공업통계조사보고서p275-」

Mining and Manufacturing

Unit : Each, Person, Million won

Manufacturing				
연말재고액 Inventories (year-end)	주요생산비 Major production costs	부가가치 Census value added	유형고정자산연말잔액 Amount of tangible fixed assets(at year-end)	연 별 동 별
343,224	2,652,828	2,360,879	2,599,563	1997
305,594	2,825,475	2,540,526	2,747,898	1998
311,149	3,703,265	3,040,292	3,252,542	1999
483,983	5,514,346	3,281,076	3,583,440	2000
480,921	**5,924,868**	**3,183,728**	**3,594,727**	2001
20,871	215,323	125,984	73,874	대야동
5,192	101,500	71,070	50,319	신천동
5,769	104,589	64,947	44,267	신현동
9,807	143,398	88,825	77,189	은행동
444	19,682	14,609	10,237	매화동
8,863	85,318	60,040	36,661	목감동
135	12,949	7,471	3,338	군자동
132,326	1,877,973	1,095,382	1,099,254	정왕1동
3,319	93,382	63,085	36,683	과림동
109	4,920	4,468	2,254	연성동
294,086	3,265,834	1,587,847	2,160,651	정왕2동

2. 종사자 규모별 광공업(7-1)

단위 : 개, 명, 백만원

규 모 별 중분류별	사업체수 Number of establishments	월 평 균 종사자수 Number of workers (monthly average)	연간급여액 (퇴직금제외) Wages and salaries	생 산 액 Gross output	출 하 액 Value of shipments
2000	2,738	55,399	995,571	9,108,596	9,099,065
5 - 9	1,218	7,994	113,595	723,194	719,985
10 - 19	793	10,563	174,109	1,201,759	1,195,916
20 - 49	524	15,873	290,565	2,290,933	2,281,159
50 - 99	143	9,810	186,354	2,083,006	2,082,206
100 - 199	44	6,018	126,365	1,642,868	1,630,439
200 - 299	11	2,742	51,774	546,054	536,228
300 - 499	3	922	22,030	402,395	406,454
500 +	2	1,477	30,779	218,387	246,678
광 업	-	-	-	-	-
5 - 9	-	-	-	-	-
10 - 19	-	-	-	-	-
20 - 49	-	-	-	-	-
50 - 99	-	-	-	-	-
100 - 199	-	-	-	-	-
200 - 299	-	-	-	-	-
300 - 499	-	-	-	-	-
500 +	-	-	-	-	-
석탄광업	-	-	-	-	-
5 - 9	-	-	-	-	-
10 - 19	-	-	-	-	-
20 - 49	-	-	-	-	-
금속광업	-	-	-	-	-
20 - 49	-	-	-	-	-
기타광업 및 채석업	-	-	-	-	-
5 - 9	-	-	-	-	-
10 - 19	-	-	-	-	-
20 - 49	-	-	-	-	-
50 - 99	-	-	-	-	-
100 - 199	-	-	-	-	-

자료 : 경기도 「광공업통계조사보고서p78-」

Mining and Manufacturing by Employment Size of Establishment

Unit : each, person, million won

연말재고액 Inventories (year-end)	주요생산비 Major Production costs	부 가 가 치 Census value added	유형고정자산연말잔액 Amount of tangible fixed assets (at year- end)	규 모 별 중분류별
480,921	5,924,868	3,183,728	3,594,727	2001
18,350	427,468	295,726	249,447	5 - 9
41,448	734,302	467,457	461,663	10 - 19
94,953	1,410,931	880,002	866,928	20 - 49
132,750	1,352,494	730,512	908,803	50 - 99
128,138	1,184,409	458,459	660,704	100 - 199
42,030	373,850	172,204	232,607	200 - 299
7,969	318,593	83,802	72,362	300 - 499
15,283	122,821	95,566	142,213	500 +
-	-	-	-	Mining
-	-	-	-	5 - 9
-	-	-	-	10 - 19
-	-	-	-	20 - 49
-	-	-	-	50 - 99
-	-	-	-	100 - 199
-	-	-	-	200 - 299
-	-	-	-	300 - 499
-	-	-	-	500 +
-	-	-	-	Coal mining
-	-	-	-	5 - 9
-	-	-	-	10 - 19
-	-	-	-	20 - 49
-	-	-	-	Metal ore mining metal
-	-	-	-	20 - 49
-	-	-	-	Other mining and quarrying
-	-	-	-	5 - 9
-	-	-	-	10 - 19
-	-	-	-	20 - 49
-	-	-	-	50 - 99
-	-	-	-	50 - 99

2. 종사자 규모별 광공업(7-2)

단위 : 개, 명, 백만원

규 모 별 중분류별	사업체수 Number of establishments	월 평 균 종사자수 Number of workers (monthly average)	연간급여액 Wages and salaries	생 산 액 Gross output	출 하 액 Value of shipments
제 조 업	**2,738**	**55,399**	**995,571**	**9,108,596**	**9,099,065**
5 - 9	1,218	7,994	113,595	723,194	719,985
10 - 19	793	10,563	174,109	1,201,759	1,195,916
20 - 49	524	15,873	290,565	2,290,933	2,281,159
50 - 99	143	9,810	186,354	2,083,006	2,082,206
100 - 199	44	6,018	126,365	1,642,868	1,630,439
200 - 299	11	2,742	51,774	546,054	536,228
300 - 499	3	922	22,030	402,395	406,454
500 +	2	1,477	30,779	218,387	246,678
음식료품제조업	19	1,279	20,873	161,977	163,177
5 - 9	5	30	315	2,200	1,986
10 - 19	8	103	1,442	8,454	8,348
20 - 49	2	63	1,464	24,206	24,102
50 - 99	2	153	971	5,702	5,686
100 - 199	1	150	3,527	46,587	47,820
200 - 299	-	-	-	-	-
300 - 499	-	-	-	-	-
500 +	1	780	13,154	74,828	75,235
담배제조업	-	-	-	-	-
300 - 499	-	-	-	-	-
섬유제품제조업	84	3,162	56,804	368,020	371,768
5 - 9	20	133	1,996	9,433	9,369
10 - 19	22	317	5,987	32,987	32,620
20 - 49	17	590	10,858	72,457	74,085
50 - 99	19	1,291	22,974	128,697	131,030
100 - 199	6	831	14,989	124,446	124,664
200 - 299	-	-	-	-	-
300 - 499	-	-	-	-	-
500 +	-	-	-	-	-
의복 및 모피제품제조업	12	132	1,704	10,847	10,817
5 - 9	6	41	361	1,460	1,440
10 - 19	4	44	372	1,502	1,502

자료 : 경기도 『광공업통계조사보고서p78-』

Mining and Manufacturing by Employment Size of Establishment

Unit : each, person, Million won

연말재고액 Inventories (year-end)	주요생산비 Major Production costs	부 가 가 치 Census value added	유형고정자산연말잔액 Amount of tangible fixed assets (at year- end)	규 모 별 중분류별
480,921	5,924,868	3,183,728	3,594,727	Manufacturing
18,350	427,468	295,726	249,447	5 - 9
41,448	734,302	467,457	461,663	10 - 19
94,953	1,410,931	880,002	866,928	20 - 49
132,750	1,352,494	730,512	908,803	50 - 99
128,138	1,184,409	458,459	660,704	100 - 199
42,030	373,850	172,204	232,607	200 - 299
7,969	318,593	83,802	72,362	300 - 499
15,283	122,821	95,566	142,213	500 +
4,270	90,869	71,108	135,189	Food products and beverages
262	1,455	745	868	5 - 9
477	4,354	4,100	5,898	10 - 19
383	20,512	3,694	1,441	20 - 49
16	3,761	1,941	1,536	50 - 99
2,549	31,350	15,237	13,343	100 - 199
-	-	-	-	200 - 299
-	-	-	-	300 - 499
583	29,437	45,391	112,103	500 +
-	-	-	-	Manufacture of tobacco products
-	-	-	-	300 - 499
13,991	206,192	161,828	226,195	Manufacture of textiles
109	4,894	4,539	2,603	5 - 9
1,381	17,396	15,591	14,850	10 - 19
2,540	41,120	31,337	34,110	20 - 49
5,069	67,027	61,670	80,651	50 - 99
4,892	75,755	48,691	93,981	100 - 199
-	-	-	-	200 - 299
-	-	-	-	300 - 499
-	-	-	-	500 +
40	7,258	3,589	3,340	Wearing apparel and fur articles
30	551	909	256	5 - 9
-	606	896	303	10 - 19

2. 종사자 규모별 광공업(7-3)

단위 : 개, 명, 백만원

규 모 별 중분류별	사업체수 No. of establishments	월 평 균 종사자수 Number of workers (monthly average)	연간급여액 Wages and salaries	생 산 액 Gross output	출 하 액 Value of shipments
20 - 49	2	47	971	7,885	7,875
50 - 99	-	-	-	-	-
100 - 199	-	-	-	-	-
200 - 299	-	-	-	-	-
300 - 499	-	-	-	-	-
500 +	-	-	-	-	-
가죽,가방,마구류및신발제조업	8	112	1,663	11,079	10,758
5 - 9	2	14	338	3,425	3,425
10 - 19	4	47	686	3,683	3,683
20 - 49	2	51	639	3,971	3,650
50 - 99	-	-	-	-	-
100 - 199	-	-	-	-	-
200 - 299	-	-	-	-	-
300 - 499	-	-	-	-	-
목재 및 나무제품 제조업	23	244	4,223	27,617	28,141
5 - 9	16	101	1,303	7,718	7,665
10 - 19	3	39	618	5,962	5,971
20 - 49	4	104	2,302	13,937	14,505
50 - 99	-	-	-	-	-
100 - 199	-	-	-	-	-
펄프 종이 및 종이제품제조업	68	1,511	29,965	462,096	461,858
5 - 9	38	237	3,007	20,919	20,799
10 - 19	18	229	3,280	32,800	32,801
20 - 49	6	169	3,539	39,133	39,096
50 - 99	3	269	6,616	201,806	200,114
100 - 199	2	297	7,209	78,740	80,155
200 - 299	-	-	-	-	-
300 - 499	1	310	6,314	88,698	88,893
500 +	-	-	-	-	-
출판.인쇄 및 기록매체 복재업	18	318	4,754	17,335	17,352
5 - 9	9	61	1,057	4,596	4,596
10 - 19	6	73	881	4,624	4,641

자료 : 경기도 『광공업통계조사보고서p78-』

Mining and Manufacturing by Employment Size of Establishment

Unit : each, person, million won

연말재고액 Inventories (year-end)	주요생산비 Major Production costs	부 가 가 치 Census value added	유형고정자산연말잔액 Amount of tangible fixed assets (at year- end)	규 모 별 중분류별
10	6,101	1,784	2,781	20 - 49
-	-	-	-	50 - 99
-	-	-	-	100 - 199
-	-	-	-	200 - 299
-	-	-	-	300 - 499
-	-	-	-	500 +
429	6,390	4,689	4,541	Tanning and dressing of leather
-	2,336	1,089	1,355	5 - 9
88	2,201	1,482	2,708	10 - 19
341	1,853	2,118	478	20 - 49
-	-	-	-	50 - 99
-	-	-	-	100 - 199
-	-	-	-	200 - 299
-	-	-	-	300 - 499
1,212	13,865	13,752	21,896	Wood and products of wood and cork
166	4,259	3,459	3,242	5 - 9
15	2,937	3,025	1,254	10 - 19
1,031	6,669	7,268	17,400	20 - 49
-	-	-	-	50 - 99
-	-	-	-	100 - 199
15,904	307,106	154,990	338,394	Pulp
590	13,219	7,700	4,967	5 - 9
584	22,925	9,875	7,935	10 - 19
773	28,153	10,980	11,313	20 - 49
7,655	130,388	71,418	234,122	50 - 99
5,270	50,054	28,686	44,232	100 - 199
-	-	-	-	200 - 299
1,032	62,367	26,331	35,825	300 - 499
-	-	-	-	500 +
-	6,159	11,176	7,092	Publishing,printing
-	2,041	2,555	1,460	5 - 9
-	2,312	2,312	1,419	10 - 19

2. 종사자 규모별 광공업(7-4)

단위 : 개, 명, 백만원

규 모 별 중분류별	사업체수 No. of establishments	월 평 균 종사자수 Number of workers (monthly average)	연간급여액 Wages and salaries	생 산 액 Gross output	출 하 액 Value of shipments
20 - 49	2	59	670	1,590	1,590
50 - 99	-	-	-	-	-
100 - 199	1	125	2,146	6,525	6,525
200 - 299	-	-	-	-	-
300 - 499	-	-	-	-	-
500 +	-	-	-	-	-
코크스,석유정제품,핵연료제조업	7	122	1,871	21,594	21,607
5 - 9	2	12	193	1,683	1,683
10 - 19	2	28	390	3,886	3,930
20 - 49	3	82	1,288	16,025	15,994
50 - 99	-	-	-	-	-
화합물 및 화학제품 제조업	156	4,811	105,180	1,755,064	1,733,562
5 - 9	33	200	3,824	35,002	34,978
10 - 19	47	647	12,169	114,451	114,750
20 - 49	48	1,394	30,399	311,381	308,902
50 - 99	16	1,073	23,224	387,473	382,136
100 - 199	12	1,497	35,564	906,757	892,796
200 - 299	-	-	-	-	-
300 - 499	-	-	-	-	-
500 +	-	-	-	-	-
고무 및 플라스틱 제조업	249	4,167	67,875	517,775	515,280
5 - 9	115	752	9,652	65,938	65,373
10 - 19	77	1,004	15,434	113,122	112,634
20 - 49	46	1,450	23,987	188,928	188,811
50 - 99	8	518	8,455	58,964	59,191
100 - 199	2	235	5,278	27,948	28,106
200 - 299	1	208	5,069	62,875	61,165
300 - 499	-	-	-	-	-
500 +	-	-	-	-	-
비금속 광물제품 제조업	22	363	7,825	102,228	105,138
5 - 9	9	62	940	4,212	4,190
10 - 19	8	101	1,501	44,333	45,242
20 - 49	3	83	1,912	16,135	16,193
50 - 99	2	117	3,472	37,548	39,513

자료 : 경기도 『광공업통계조사보고서p78-』

Mining and Manufacturing by Employment Size of Establishment

Unit : each, person, million won

연말재고액 Inventories (year-end)	주요생산비 Major Production costs	부 가 가 치 Census value added	유형고정자산연말잔액 Amount of tangible fixed assets (at year- end)	규 모 별 중분류별
-	518	1,072	541	20 - 49
-	-	-	-	50 - 99
-	1,288	5,237	3,672	100 - 199
-	-	-	-	200 - 299
-	-	-	-	500 +
-	-	-	-	500 +
87	15,053	6,541	5,064	Coke, refined Petroleum products
5	1,018	665	665	5 - 9
29	2,574	1,312	927	10 - 19
53	11,461	4,564	3,472	20 - 49
-	-	-	-	50 - 99
145,687	1,258,129	496,935	595,020	Chemicals and chemical products
520	22,800	12,202	13,725	5 - 9
5,085	66,094	48,357	54,604	10 - 19
17,217	196,701	114,680	123,029	20 - 49
42,619	242,667	144,806	99,472	50 - 99
80,246	729,867	176,890	304,190	100 - 199
-	-	-	-	200 - 299
-	-	-	-	300 - 499
-	-	-	-	500 +
22,311	323,861	193,914	242,646	Manutfacture of rubber and plastics products
2,131	39,739	26,199	29,610	5 - 9
3,539	74,236	38,886	48,697	10 - 19
7,342	117,567	71,361	96,906	20 - 49
1,388	29,836	29,128	23,951	50 - 99
2,290	15,162	12,786	25,928	100 - 199
5,621	47,321	15,554	17,554	200 - 299
-	-	-	-	300 - 499
-	-	-	-	500 +
7,283	55,257	46,971	35,819	Non-metallic mineral products
503	1,830	2,382	2,975	5 - 9
640	29,149	15,184	4,934	10 - 19
324	9,136	6,999	6,031	20 - 49
5,816	15,142	22,406	21,879	50 - 99

2. 종사자 규모별 광공업(7-5)

단위 : 개, 명, 백만원

규 모 별 중분류별	사업체수 No. of establishments	월 평 균 종사자수 Number of workers (monthly average)	연간급여액 Wages and salaries	생 산 액 Gross output	출 하 액 Value of shipments
100 - 199	-	-	-	-	-
200 - 299	-	-	-	-	-
300 - 499	-	-	-	-	-
500 +	-	-	-	-	-
제1차 금속산업	105	2,177	45,022	815,815	811,113
5 - 9	48	314	4,641	46,180	45,966
10 - 19	29	365	6,244	61,138	61,347
20 - 49	19	569	11,508	223,216	222,132
50 - 99	7	509	11,489	315,454	315,541
100 - 199	1	125	3,926	13,258	13,203
200 - 299	1	295	7,214	156,569	152,924
300 - 499	-	-	-	-	-
조립금속제품 제조업	547	8,789	149,213	1,049,716	1,045,982
5 - 9	259	1,707	24,628	140,219	140,168
10 - 19	165	2,174	35,999	205,948	204,400
20 - 49	99	2,991	53,526	359,815	358,759
50 - 99	21	1,462	26,863	237,459	237,837
100 - 199	3	455	8,197	106,275	104,818
200 - 299	-	-	-	-	-
300 - 499	-	-	-	-	-
500 +	-	-	-	-	-
기타기계 및 장비 제조업	705	12,088	221,461	1,653,642	1,649,755
5 - 9	334	2,188	34,038	202,973	202,153
10 - 19	206	2,758	49,106	299,996	296,802
20 - 49	135	4,048	77,892	493,216	490,098
50 - 99	22	1,422	31,084	226,942	228,067
100 - 199	4	571	12,772	98,965	101,087
200 - 299	3	796	9,910	97,994	96,641
300 - 499	1	305	6,659	233,556	234,907
500 +	-	-	-	-	-
사무,계산,회계용기계제조업	29	472	5,871	45,250	45,420
5 - 9	13	81	960	5,426	5,419

자료 : 경기도 「광공업통계조사보고서p78-」

Mining and Manufacturing by Employment Size of Establishment

Unit : each, person, million won

연말재고액 Inventories (year-end)	주요생산비 Major Production costs	부 가 가 치 Census value added	유형고정자산연말잔액 Amount of tangible fixed assets (at year- end)	규 모 별 중분류별
-	-	-	-	100 - 199
-	-	-	-	200 - 299
-	-	-	-	300 - 499
-	-	-	-	500 +
36,149	609,346	206,469	247,147	Manufacture of basic metals
991	32,120	14,060	11,615	5 - 9
774	42,650	18,488	18,877	10 - 19
4,414	150,700	72,516	63,146	20 - 49
17,401	262,030	53,424	88,863	50 - 99
1,542	5,306	7,952	4,536	100 - 199
11,027	116,540	40,029	60,110	200 - 299
-	-	-	-	300 - 499
36,704	622,785	426,931	409,910	Assembling metal-products
3,719	76,021	64,198	55,249	5 - 9
7,416	118,606	87,342	94,199	10 - 19
10,680	203,624	156,191	134,714	20 - 49
10,545	151,857	85,602	106,488	50 - 99
4,344	72,677	33,598	19,260	100 - 199
-	-	-	-	200 - 299
-	-	-	-	300 - 499
-	-	-	-	500 +
77,572	1,071,591	582,051	540,326	Machinery and outfits, n e c
5,462	117,054	85,919	66,511	5 - 9
14,537	180,339	119,657	109,576	10 - 19
25,636	286,302	206,914	177,083	20 - 49
11,761	141,986	84,956	74,917	50 - 99
11,419	64,941	34,024	35,389	100 - 199
8,106	65,697	32,297	59,340	200 - 299
651	215,272	18,284	17,510	300 - 499
-	-	-	-	500 +
839	27,190	18,060	16,310	For office calculating, accounting
220	3,404	2,022	2,483	5 - 9

2. 종사자 규모별 광공업(7-6)

단위 : 개, 명, 백만원

규 모 별 중분류별	사업체수 No. of establishments	월 평 균 종사자수 Number of workers (monthly average)	연간급여액 Wages and salaries	생 산 액 Gross output	출 하 액 Value of shipments
10 - 19	8	111	1,616	7,756	7,696
20 - 49	7	192	2,070	17,695	17,647
50 - 99	1	88	1,225	14,373	14,658
100 - 199	-	-	-	-	-
200 - 299	-	-	-	-	-
300 - 499	-	-	-	-	-
500 +	-	-	-	-	-
기타 전기기계 및 전기변화장치	184	3,572	59,926	492,012	490,712
5 - 9	89	582	7,727	53,119	52,668
10 - 19	36	483	7,922	46,834	46,720
20 - 49	43	1,205	20,610	169,783	168,629
50 - 99	13	862	14,081	177,266	179,320
100 - 199	3	440	9,586	45,010	43,375
200 - 299	-	-	-	-	-
300 - 499	-	-	-	-	-
500 +	-	-	-	-	-
영상, 음향 및 통신장비 제조업	153	4,447	80,135	611,819	635,872
5 - 9	55	379	4,591	27,607	27,630
10 - 19	55	755	10,116	62,378	61,952
20 - 49	25	777	11,791	79,514	79,123
50 - 99	11	725	13,705	86,555	85,756
100 - 199	4	585	9,766	97,251	95,140
200 - 299	1	222	3,484	34,814	32,174
300 - 499	1	307	9,057	80,141	82,654
500 +	1	697	17,625	143,559	171,443
의료,광일,광학기기및시계	42	615	10,922	68,892	68,605
5 - 9	23	146	2,080	12,300	12,182
10 - 19	11	163	3,013	17,247	17,086
20 - 49	7	242	4,521	30,526	31,092
50 - 99	1	64	1,308	8,819	8,245
100 - 199	-	-	-	-	-
200 - 299	-	-	-	-	-
300 - 499	-	-	-	-	-

자료 : 경기도 『광공업통계조사보고서p78-』

Mining and Manufacturing by Employment Size of Establishment

Unit : each, person, million won

연말재고액 Inventories (year-end)	주요생산비 Major Production costs	부 가 가 치 Census value added	유형고정자산연말잔액 Amount of tangible fixed assets (at year- end)	규 모 별 중분류별
115	3,317	4,439	3,916	10 - 19
368	12,374	5,321	6,748	20 - 49
136	8,095	6,278	3,163	50 - 99
-	-	-	-	100 - 199
-	-	-	-	200 - 299
-	-	-	-	300 - 499
-	-	-	-	500 +
26,110	319,560	172,452	141,025	Electrical-machinery and converters etc
1,159	34,733	18,386	11,465	5 - 9
832	29,667	17,167	11,382	10 - 19
7,641	109,626	60,157	48,124	20 - 49
11,219	124,573	52,693	48,475	50 - 99
5,259	20,961	24,049	21,579	100 - 199
-	-	-	-	200 - 299
-	-	-	-	300 - 499
-	-	-	-	500 +
41,726	365,773	246,046	207,338	Television and communication equipment
450	16,300	11,307	9,095	5 - 9
1,135	36,755	25,623	22,134	10 - 19
3,110	48,940	30,574	37,960	20 - 49
3,490	45,474	41,081	41,660	50 - 99
5,792	61,781	35,470	44,043	100 - 199
6,763	22,185	12,629	3,309	200 - 299
6,286	40,954	39,187	19,027	300 - 499
14,700	93,384	50,175	30,110	500 +
4,392	44,604	24,288	21,654	For medical, precision and optical
397	7,516	4,784	3,108	5 - 9
307	11,026	6,221	5,456	10 - 19
2,190	20,354	10,172	10,983	20 - 49
1,498	5,708	3,111	2,107	50 - 99
-	-	-	-	100 - 199
-	-	-	-	200 - 299
-	-	-	-	300 - 499

2. 종사자 규모별 광공업(7-7)

단위 : 개, 명, 백만원

규 모 별 중분류별	사업체수 No. of establishments	월 평 균 종사자수 Number of workers (monthly average)	연간급여액 Wages and salaries	생 산 액 Gross output	출 하 액 Value of shipments
자동차 및 트레일러제조업	169	5,454	96,771	755,832	753,243
5 - 9	58	409	5,472	32,330	32,111
10 - 19	46	634	10,131	72,930	71,967
20 - 49	40	1,358	23,211	180,653	178,622
50 - 99	15	1,125	18,455	185,011	184,469
100 - 199	5	707	13,405	91,106	92,750
200 - 299	5	1,221	26,097	193,802	193,324
300 - 499	-	-	-	-	-
500 +	-	-	-	-	-
기타 운송장비 제조업	11	185	3,820	21,509	21,152
5 - 9	7	47	700	3,654	3,631
10 - 19	-	-	-	-	-
20 - 49	3	71	1,573	11,903	11,866
50 - 99	1	67	1,547	5,952	5,655
100 - 199	-	-	-	-	-
200 - 299	-	-	-	-	-
500 +	-	-	-	-	-
가구 및 기타제조업	112	1,147	15,756	103,338	102,445
5 - 9	73	474	5,487	39,933	39,674
10 - 19	31	395	5,577	34,947	34,846
20 - 49	7	213	3,807	23,473	22,937
50 - 99	1	65	885	4,985	4,988
100 - 199	-	-	-	-	-
200 - 299	-	-	-	-	-
300 - 499	-	-	-	-	-
재생재료 가공처리업	15	232	3,937	35,139	35,308
5 - 9	4	24	285	2,867	2,879
10 - 19	7	93	1,625	26,781	26,978
20 - 49	4	115	2,027	5,491	5,451
50 - 99	-	-	-	-	-

자료 : 경기도 「광공업통계조사보고서p78-」

Mining and Manufacturing by Employment Size of Establishment

Unit : each, person, million won

연말재고액 Inventories (year-end)	주요생산비 Major Production costs	부 가 가 치 Census value added	유형고정자산연말잔액 Amount of tangible fixed assets (at year- end)	규 모 별 중분류별
41,583	472,988	282,844	324,852	Motor cars and trailers
850	17,748	14,582	14,746	5 - 9
3,084	45,508	27,422	24,845	10 - 19
9,179	114,034	66,619	68,295	20 - 49
13,422	118,324	66,687	74,121	50 - 99
4,535	55,267	35,839	50,551	100 - 199
10,513	122,107	71,695	92,294	200 - 299
-	-	-	-	300 - 499
-	-	-	-	500 +
830	13,247	8,262	9,850	Other transport trailers
81	2,135	1,519	741	5 - 9
-	-	-	-	10 - 19
226	8,419	3,484	4,798	20 - 49
523	2,693	3,259	4,311	50 - 99
-	-	-	-	100 - 199
-	-	-	-	200 - 299
-	-	-	-	500 +
2,723	62,293	41,045	33,006	Manufacture of furniture and n e.c
647	24,121	15,812	9,584	5 - 9
429	21,069	13,878	11,615	10 - 19
1,455	14,170	9,303	8,720	20 - 49
192	2,933	2,052	3,087	50 - 99
-	-	-	-	100 - 199
-	-	-	-	200 - 299
-	-	-	-	300 - 499
1,079	25,352	9,787	28,113	Recycling
58	2,174	693	3,124	5 - 9
981	20,581	6,200	16,134	10 - 19
40	2,597	2,894	8,855	20 - 49
-	-	-	-	50 - 99

3. 제조업 중분류별 사업체수 및 종사자수 (4-1)

단위 : 개소, 명

연별 / 동별	합계 Total		음식료품 Food products and beverages		담배 Tobacco	
	사업체수 Establishments	종사자수 Workers	사업체수 Establishments	종사자수 Workers	사업체수 Establishments	종사자수 Workers
2001	2,738	55,399	19	1,279	-	-
대야동	195	2,834	2	26	-	-
신천동	199	2,158	2	25	-	-
신현동	215	2,023	1	5	-	-
은행동	148	2,306	2	38	-	-
매화동	53	455	1	5	-	-
목감동	105	1,338	1	70	-	-
군자동	30	233	1	6	-	-
정왕1동	798	19,002	3	248	-	-
과림동	214	1,842	1	8	-	-
연성동	22	169	-	-	-	-
정왕2동	759	23,039	5	848	-	-

자료 : 경기도 「광공업통계조사보고서p275-」

Number of Establishments and Workers by Division of Industry

Unit : each, person

섬 유 제 품 Texiles		의복 및 모피제품 Wearing apparel and fur products		가죽,가방,마구류 및 신발 Tanning and dressing of leather		연 별 / 동 별
사업체수 Establishments	종사자수 Workers	사업체수 Establishments	종사자수 Workers	사업체수 Establishments	종사자수 Workers	
84	3,162	12	132	8	112	2001
3	80	2	15	1	10	대야동
3	30	4	56	2	39	신천동
2	12	2	18	2	29	신현동
1	5	-	-	-	-	은행동
2	24	3	19	-	-	매화동
1	5	-	-	-	-	목감동
1	9	-	-	-	-	군자동
2	17	-	-	1	10	정왕1동
6	41	-	-	-	-	과림동
-	-	-	-	-	-	연성동
63	2,939	1	24	2	24	정왕2동

3. 제조업 중분류별 사업체수 및 종사자수(4-2)

단위 : 개소, 명

연별 동별	목재 및 나무제품 Wood and products of wood and cork		펄프, 종이 및 종이제품 Pulp, paper and products		출판, 인쇄 및 기록매체 Publishing, printing and recording	
	사업체수 Establishments	종사자수 Workers	사업체수 Establishments	종사자수 Workers	사업체수 Establishments	종사자수 Workers
2001	23	244	68	1,511	18	318
대야동	2	30	2	13	1	6
신천동	2	12	6	45	2	25
신현동	2	14	8	111	2	38
은행동	1	7	4	37	2	21
매화동	-	-	3	39	-	-
옥감동	4	40	11	249	3	41
군자동	-	-	2	11	-	-
정왕1동	3	56	12	583	2	138
과림동	5	30	11	65	2	13
연성동	-	-	1	10	1	5
정왕2동	4	55	8	348	3	31

자료 : 경기도 『광공업통계조사보고서p275-』

Number of Establishments and Workers by Division of Industry

Unint : each, perso

코크스, 석유정제품 및 핵연료 Coke, refined, petroleum products		화학물 및 화학제품 Chemicals and chemical products		고무및플라스틱 Manufacture of rubber and plastics		연 별
사업체수 Establishments	종사자수 Workers	사업체수 Establishments	종사자수 Workers	사업체수 Establishments	종사자수 Workers	동 별
7	122	156	4,811	249	4,167	2001
-	-	3	104	14	187	대야동
-	-	-	-	15	144	신천동
-	-	1	49	29	289	신현동
-	-	2	18	24	307	은행동
-	-	1	5	4	34	매화동
-	-	-	-	14	107	목감동
-	-	-	-	2	13	군자동
1	7	5	35	29	532	정왕1동
-	-	2	31	25	224	과림동
-	-	-	-	2	12	연성동
6	115	142	4,569	91	2,318	정왕2동

3. 제조업 중분류별 사업체수 및 종사자수(4-3)

단위 : 개소, 명

연별 / 동별	비금속 광물제품 Non-metallic mineral products		제1차 금속산업 Manufacture of basic metals		조립금속제품 Assembling metal-products	
	사업체수 Establishments	종사자수 Workers	사업체수 Establishments	종사자수 Workers	사업체수 Establishments	종사자수 Workers
2001	22	363	105	2,177	547	8,789
대야동	-	-	4	31	35	271
신천동	1	7	5	38	28	302
신현동	-	-	5	30	29	260
은행동	-	-	9	116	21	311
매화동	-	-	1	19	6	49
목감동	2	65	1	5	17	147
군자동	2	15	-	-	10	76
정왕1동	5	118	47	1,272	197	3,382
과림동	4	57	6	49	36	347
연성동	-	-	-	-	4	25
정왕2동	8	101	27	617	164	3,619

자료 : 경기도 「광공업통계조사보고서p275-」

Number of Establishments and Workers by Division of Industry

Unit : each, person

기타 기계 및 장비 Machinery and outfits, etc		사무, 계산, 회계용기계		기타 전기기계 및 전기변환장치 Electrical-machinery and converter etc.		연 별
사업체수 Establishments	종사자수 Workers	사업체수 Establishments	종사자수 Workers	사업체수 Establishments	종사자수 Workers	동 별
705	12,088	29	472	184	3,572	2001
46	419	3	36	25	360	대야동
52	554	4	57	21	205	신천동
77	645	3	20	15	188	신현동
26	372	3	26	21	493	은행동
9	71	-	-	3	24	매화동
25	257	1	31	7	126	목감동
6	47	-	-	2	15	군자동
271	5,655	10	240	47	1,023	정왕1동
66	569	2	15	13	108	과림동
5	43		-	2	12	연성동
122	3,456	3	47	28	1,018	정왕2동

3. 제조업 중분류별 사업체수 및 종사자수(4-4)

단위 : 개소, 명

연별 동별	영상, 음향및 통신장비 Television and communication equipment		의료, 정밀, 광학기기 및 시 For medical, precision and optical		자동차 및 트레일러 Autos and trailers	
	사업체수 Establishments	종사자수 Workers	사업체수 Establishments	종사자수 Workers	사업체수 Establishments	종사자수 Workers
2001	153	4,447	42	615	169	5,454
대야동	19	854	7	122	7	99
신천동	22	295	5	55	11	103
신현동	8	74	5	39	10	90
은행동	16	367	5	79	9	93
매화동	3	46	1	6	7	51
목감동	3	52	2	29	5	47
군자동	3	36	-	-	-	-
정왕1동	59	2,054	10	183	79	3,158
과림동	3	32	1	5	5	46
연성동	-	-	-	-	2	32
정왕2동	17	637	6	97	34	1,735

자료 : 경기도 「광공업통계조사보고서p275-」

Number of Establishments and Workers by Division of Industry

Unit : each, person

기타 운송장비 Other transport trailers		가구 및 기타 Furniture and n.e.c.		재생재료 가공처리 Recyling		연 별 / 동 별
사업체수 Establishments	종사자수 Workers	사업체수 Establishments	종사자수 Workers	사업체수 Establishments	종사자수 Workers	
11	185	112	1,147	15	232	2001
1	7	18	164	-	-	대야동
1	8	13	158	-	-	신천동
-	-	14	112	-	-	신현동
-	-	2	16	-	-	은행동
-	-	9	63	-	-	매화동
-	-	8	67	-	-	목감동
-	-	1	5	-	-	군자동
2	29	12	245	1	17	정왕1동
2	14	24	188	-	-	과림동
-	-	5	30	-	-	연성동
5	127	6	99	14	215	정왕2동

4. 광종별 광구수

단위 : 개소

연 별	합 계 Total			금 속 광 Metal mine			비금속광
	계 Total	가 행 Active	미 가 행 Inactive	계 Total	가 행 Active	미 가 행 Inactive	계 Total
1997	2	-	2	-	-	-	2
1998	1	-	1	-	-	-	1
1999	-	-	-	-	-	-	-
2000	-	-	-	-	-	-	-
2001	-	-	-	-	-	-	-

자 료: 경기도 광공업통계조사보고서

5. 산업및 농공단지

단위 : 개

연 별	단 지 수 Number of complexes	단 지 명 Name of complexes	총 면 적(㎡) Total area
1997	1	시화공업단지	15,996
1998	1	시화공업단지	15,996
1999	1	시화공업단지	15,996
2000	1	시화공업단지	15,996
2001	1	시화공업단지	16,443

자료: 산업경제과

주 : 안산시 시화공단은 미포함된 자료임

Number of Mines by Kind

Unit : each

Non-metal mine		석 탄 광 Coal mine			기 타 광 Other mines			연 별
가 행 Active	미 가 행 Inactive	계 Total	가 행 Active	미 가 행 Inactive	계 Total	가 행 Active	미 가 행 Inactive	
-	2	-	-	-	-	-	-	1997
-	1	-	-	-	-	-	-	1998
-	-	-	-	-	-	-	-	1999
-	-	-	-	-	-	-	-	2000
-	-	-	-	-	-	-	-	2001

Industial and Agricultural Complex

Unit : Places

입 주 업 체 수 Number of establishments housed in the complexes	종 업 원 수(명) Number of employees	연 별
1,738	47,836	1997
2,167	45,910	1998
2,226	43,157	1999
2,648	43,722	2000
3,071	43,178	2001

Ⅷ. 전기, 가스, 수도

전기, 가스, 수도

1. 용도별 전력사용량 198
2. 가스공급량 200
3. 상수도 200
4. 상수도관 202
5. 급수사용량 202
6. 급수사용료부과 204
7. 하수도 204
8. 하수사용 부과 206

Ⅷ. 전기, 가스, 수도

1. 용도별 전력사용량

단위 : MWh

연별 / 월별	합 계	점유율(%)	주택용	점유율(%)	공공용	점유율(%)	서비스업	점유율(%)
	Total	Percentage	Residential	Percentage	Public	Percentage	Service	Percentage
1997	395,194	100	133,493	18.0	12,109	3.1	129,810	32.8
1998	444,253	100	171,931	18.0	12,355	2.8	150,560	33.9
1999	579,218	100	205,496	35.5	14,173	2.4	202,502	35
2000	765,882	100	281,716	36.8	21,581	2.8	221,226	28.9
2001	913,180	100	275,977	30.2	22,320	2.4	365,215	40.0
1월	80,018	100	23,750	29.7	2,201	2.7	32,338	40.4
2월	80,355	100	24,209	30.1	1,952	2.4	32,984	41.0
3월	76,923	100	21,914	28.5	1,968	2.6	30,928	40.2
4월	75,720	100	22,410	29.6	1,904	2.5	29,632	39.1
5월	67,755	100	21,083	31.1	1,641	2.4	25,949	38.3
6월	69,607	100	21,772	31.3	1,612	2.3	26,509	38.1
7월	69,999	100	21,619	30.9	1,807	2.6	27,525	39.3
8월	76,979	100	24,690	32.1	1,432	1.8	32,184	41.8
9월	79,111	100	24,437	30.9	1,874	2.4	32,300	40.8
10월	68,373	100	21,586	31.6	1,623	2.4	26,483	38.7
11월	79,174	100	23,817	30.1	1,903	2.4	31,388	39.6
12월	89,166	100	24,690	27.7	2,403	2.7	36,995	41.5

자료: 한국전력 시흥지점

Electricity, Gas and Water-supply

Electric Power Consumption by Use

Unit : MWh

산 업 용 Industry								연 별 월 별
소 계 Sub-Total	점 유율(%) Percentage	농림수산업 Agriculture, forestry and fishing	점 유율(%) Percentage	광 업 Mining	점 유율(%) Percentage	제조업 Manufacturing	점 유율(%) Percentage	
119,782	30.3	10,953	2.8	1,143	0.3	107,686	27.2	1997
109,407	24.6	10,726	2.4	1,125	0.3	97,556	22.0	1998
157,047	27.1	12,870	2.2	1,280	0.3	142,897	24.7	1999
241,359	31.5	13,209	1.7	-	-	228,150	29.8	2000
249,668	**27.4**	**13,529**	**1.5**	**1,796**	**0.2**	**234,343**	**25.7**	2001
21,729	27.2	1,202	1.5	138	0.2	20,389	25.5	1월
21,210	26.4	1,410	1.8	103	0.1	19,697	24.5	2월
22,113	28 7	1,150	1.5	120	0.2	20,843	27.1	3월
21,774	28.8	1,030	1.4	106	0.1	20,638	27.3	4월
19,082	28.2	941	1.4	116	0.2	18,025	26.6	5월
19,714	28.3	1,052	1.5	167	0.2	18,495	26.6	6월
19,048	27 2	924	1.3	168	0.2	17,956	25.7	7월
18,673	24.3	998	1.3	155	0.2	17,520	22.8	8월
20,500	25.9	1,080	1.4	180	0.2	19,240	24.3	9월
18,681	27 3	1,616	2.4	164	0.2	16,901	24.7	10월
22,066	27.9	1,013	1.3	194	0.2	20,859	26.3	11월
25,078	28 1	1,113	1.2	185	0 2	23,780	26.7	12월

2. 가 스 공 급 량

단위: 개소

연 별	도시가스 Liquefied natural gas(LNG)		프 로 판
	판 매 소 수 Number of selling stores	판 매 량 (1,000㎥) Amount sold	판 매 소 수 Number of selling stores
1997	1	93,929	32
1998	1	124,978	34
1999	1	148,174	36
2000	1	182,809	36
2001	1	174,851	36

자료 : 산업경제과

3. 상 수 도

단위 : 명

연 별	급수도시내총인구 (주민등록인구)(A) Population in the water-supplied area	급 수 인 구 (B) Water-supply population	보 급 률 (%) Water-supply rate
1997	224,103	199,227	88.9
1998	255,549	230,216	90.1
1999	296,161	272,469	92 0
2000	322,457	301,293	93.4
2001	342,351	325,132	95.0

자료 : 상하수도과

주: ( )는 공업용수 포함.

Gas Supply

Unit : place

Propane gas(SPG)	부 탄 Butane gas		
판 매 량 (t) Amount sold	판 매 소 수 Number of selling stores	판 매 량 (t) Amount sold	연 별
9,021	-	-	1997
12,027	-	-	1998
13,400	-	-	1999
13,000	-	-	2000
19,454	**36**	**350**	**2001**

Public Water Services

Unit : person

시설용량(㎥/일 Water -supply capacity	급 수 량(㎥/일) Amount of water supplied		1일 1인당급수량(ℓ) Water supply amount per porson a day		급 수 전 수 (개) Number of faucets	연 별
260,800	68,074	(107,532)	341.7	(540)	8,054	1997
260,800	77,048	(124,992)	334.7	(542.9)	8,700	1998
260,800	90,114	(138,493)	508		9,370	1999
298,800	154,309	(164,497)	512		11,129	2000
298,800	174,076		535		12,569	2001

4. 상 수 도 관

단위 : m

연별	합 계 Total	송수관 Transmission pipe				배수관 Conduit pipe			
		계 Sub-total	강 관 Steel	주철관 Cast iron	기 타 Other	계 Sub-total	강 관 Steel	주철관 Cast iron	기 타 Other
1997	217,898	13,000	10,000	3,000	-	97,965	32,068	23,928	41,969
1998	234,857	14,793	11,793	3,000	-	107,325	34,676	30,904	41,745
1999	257,337	17,717	14,717	3,000	-	118,889	39,555	36,400	42,934
2000	266,631	18,517	15,517	3,000	-	124,821	39,555	42,332	42,934
2001	501,463	65,166	54,668	10,498	-	285,797	39,555	127,035	119,207

자료 : 상하수도과

5. 급 수 사 용 량

단위 : ㎥

연 별	합계 Total	가정용 Domestic	영업용 Business Class	업무용 Public
1997	32,216,875	11,158,159	2,580,803	4,910,941
1998	37,639,237	14,791,625	2,992,137	5,333,125
1999	43,379,000	17,488,000	3,109,000	6,047,000
2000	49,831,000	19,657,000	4,015,000	7,038,000
2001	52,680,000	21,536,000	-	11,652,000

자료 : 상하수도과

Public Water Pipe

Unit : m

급 수 관 Water supply pipe							연별
계 Sub-total	아연도강관 Galvanized steel	주철관 Cast iron	동 관 Copper	스텐레스관 Stainless steel	합성수지관 PVC	기 타 Other	
106,933	8,178	2,080	-	87,611	9,064	-	1997
112,739	7,131	2,080	-	93,626	9,902	-	1998
120,731	-	2,509	-	108,032	10,190	-	1999
123,293	-	2,509	-	110,594	10,190	-	2000
150,500	-	2,509	-	137,801	10,190	-	2001

Consumption of Water Supplied

Unit : ㎥, ton

욕탕용1종 Bathhouse Class 1	욕탕용2종 Bathhouse Class 2	전용공업용 Industrial	기타 Other	연 별
316,864	6,922	12,346,239	896,947	1997
355,237	11,002	14,156,111	-	1998
496,000	8,000	16,231,000	-	1999
702,000	14,000	18,405,000	-	2000
3,817,000	-	15,675,000	-	2001

6. 급수 사용료 부과

단위 : 백만원

연 별	합 계 Total	가 정 용 Domestic	영 업 용 Business	업 무 용 Public
1997	8,751	1,965	2,230	2,373
1998	11,046	3,282	2,303	2,876
1999	11,046	3,282	2,303	2,876
2000	15,705	4,896	3,196	3,821
2001	21,509	7,098	-	9,258

자료 : 상하수도과

7. 하 수 도

단위: 명

연별	총인구 (A) Population in the local area	하수처리인구 (B=b1+b2+b3) Population of benefiting from sewage treatment	물리적처리 (1차) Mechanical(b1)
1997	224,103	67,203	-
1998	255,549	90,106	-
1999	296,161	102,426	-
2000	322,457	195,466	-
2001	342,351	295,573	-

자료 : 상하수도과

Charges for Water Consumption

Unit : million Won

욕탕용1종 Bathhouse class 1	욕탕용2종 Bathhouse class 2	전용공업용 Industrial	기 타 Other	연 별
145	5	1,734	299	1997
245	5	2,335	-	1998
245	5	2,335	-	1999
368	9	3,415	-	2000
445	-	4,708	-	2001

Sewage

생물학적처리 (2차) Biological(b2)	고도처리 (3차) Advanced (b3)	보급율 (%) Distribution rate	연별
67,203	-	30	1997
90,106	-	35.3	1998
102,426	-	34.6	1999
195,466	-	60.6	2000
295,573	-	86.3	2001

8. 하수사용료 부과

단위: 백만원

연 별	합 계 Total	가 정 용 Domestic	영 업 용 Business	업 무 용 Public
1998	2,242	650	395	116
1999	2,578	1,030	234	202
2000	3,237	1,030	397	144
2001	3,635	1,198	407	160

자료 : 상하수도과

Charges for Use of Sewage Facilities

Unit : million Won

욕탕용1종 Bath house Class Ⅰ	욕탕용2종 Bath house class Ⅱ	전용 공업용 Industrial	기 타 Other	연 별
19	2	1,060	-	1998
35	1	1,303	-	1999
53	2	1,611	-	2000
70	2	1,798	-	2001

Ⅸ. 유통·금융·보험 및 기타서비스

유통·금융·보험 및 기타서비스

1. 시장분포 210
2. 금융기관 212
3. 금융기관 예금, 대출 및 어음 214
4. 새마을금고 214

Ⅸ. 유통· 금융· 보험 및 기타 서비스

1. 시 장 분 포

단위 : 개소, ㎡

연별 / 시장별	총계 Total			정기시장 Regular markets			일반시장 General markets		
	개소 Places	부지면적 Site area	건물연면적 Floor space	개소 Places	면적 area		개소 Places	면적 area	
					부지면적 Site area	건물연면적 Floor space		부지면적 Site area	건물연면적 Floor space
1997	4	126,914	207,244	-	-	-	4	126,914	207,244
1998	4	126,914	207,244	-	-	-	4	126,914	207,244
1999	3	126,914	207,244	-	-	-	3	126,914	207,244
2000	4	134,570	240,298	-	-	-	3	126,914	207,244
2001	4	134,570	240,298	-	-	-	3	126,914	207,244
산업용재 유통단지 시화 정왕동3다 101	1	59,612	108,697	-	-	-	1	59,612	108,697
산업용재 유통단지 시화 정왕동2다 401	1	48,784	79,472	-	-	-	1	48,784	79,472
엘지마트 시화점 (정왕동 3나802)	1	18,518	19,075	-	-	-	1	18,518	19,075
이마트 시화점 (정왕1동 1734-1)	1	7,656	33,054	-	-	-	-	-	-

자료 : 산업경제과

Trade, Financial Instirutions, Insurance and Other Services

Market Composition

Unit : places, ㎡

대규모소매점 Large scale retail stores						대 형 점 Large stores			연 별
백화점 Department stores			쇼핑센타 Shopping centers						
개소	면적 area		개소	면적 area		개소	면적 area		
	부지면적	건물연면적		부지면적	건물연면적		부지면적	건물연면적	시장별
Places	Site area	Floor space	Places	Site area	Floor space	Places	Site area	Floor space	
-	-	-	-	-	-	-	-	-	1997
-	-	-	-	-	-	-	-	-	1998
-	-	-	-	-	-	-	-	-	1999
-	-	-	-	-	-	1	7,656	33,054	2000
-	-	-	-	-	-	1	7,656	33,054	2001
-	-	-	-	-	-	-	-	-	산업용재 유통단지 시화 정왕동3다 101
-	-	-	-	-	-	-	-	-	산업용재 유통단지 시화 정왕동2다 401
-	-	-	-	-	-	-	-	-	엘지마트 시화점 (정왕동 3나802)
-	-	-	-	-	-	1	7,656	33,054	이마트 시화점 (정왕1동 1734-1)

2.금 융 기 관(2-1)

단위 : 개소

연 별	계 Total	한국은행 Bank of korea	시중은행 조 흥 chohung	한빛은행 The commercial bank of korea	제 일 Korea first bank	한국주택 The korea Housing	서 울 Seoul
1997	25	_	2	1	1	4	_
1998	24	-	1	2	1	4	-
1999	23	-	1	2	1	3	-
2000	24	-	1	1	1	4	-
2001	24	-	1	1	2	-	-

자료 : 한국은행수원지점

2. 금 융 기 관(2-2)

단위 : 개소

연 별	지방은행 강 원 Kang-won	특수은행 기 업 Industrial bank of Korea	농협중앙회 N.A.C.F	수협중앙회 N.F.F.C
1997	-	2	5	1
1998	-	2	5	1
1999	-	2	5	1
2000	-	2	6	1
2001	-	2	5	1

자료 : 한국은행수원지점

Financial Institutions

Unit : number

Nation-wide commercial banks							연 별
한국외환 The korea exchange	국 민 The citizens national	신 한 Shinhan	한 미 Hanmi	하 나 Hana	보 람 Poram	평 화 Peace	
-	2	1	1	-	1	-	1997
-	2	1	2	-	1	-	1998
-	2	2	2	1	-	-	1999
-	2	2	2	1	-	-	2000
-	6	2	2	1	-	-	2001

Financial Institutions

Unit : number

Chartered banks	기 타 Others banks			연 별
축협중앙회 National livestock cooperative federation	한국산업 The Korea development bank	수 출 입 Export and import bank	외 국 은 행 Foreign bank in korea	
1	-	-	-	1997
1	-	-	-	1998
1	-	-	-	1999
-	1	-	-	2000
-	1	-	-	2001

3. 금융기관예금, 대출 및 어음 1)

단위 : 백만원

연 별	예금총계 2) Grand total	저축성 예금 Time and savings deposits					
		계 Total	정기예금 Time	정기적금 Installment savings	저축예금 Savings	저축예금 3 Preferential savings	기 타 Other
1997	391,014	315,255	64,825	27,822	126,526	-	-
1998	1,488,969	1,395,478	197,152	42,078	107,831	-	1,048,417
1999	809,000	676,900	275,100	66,200	161,500	-	174,100
2000	1,150,100	1,002,800	443,500	91,900	218,000	-	249,400
2001	1,437,500	1,230,300	446,400	116,200	313,200	-	354,400

자료 : 한국은행 수원지점

주 : 1) 예금 취급정포 기준임. 2) 동업자 예금 제외.
3) 97.7.7일자로 자유저축예금이 저축예금으로 통합됨
4) 전자결재 조정전 금액임
5) 부도율은 어음교환액에 대한 부도액의 비율임
6)어음교환은 안산결재원 자료임 (안산시 시흥시)

4. 새 마 을 금 고

단위 : 개, 백만원

연 별	금 고 수 Number of S. funds	자 산 액 Amount of assets
1997	5	63,494
1998	5	61,074
1999	3	61,074
2000	3	62,919
2001	3	67,872

자료 : 정보통신담당관실

Deposits, Loans and Bills of Financial Institutions

Unit : million won

요구불예 Demand deposits	대 출 Lending	어음교환 Bill clearing					연 별
		장수(천장) Number of bills	금액 4) Amount	장당평균금액(천원) Average value perbill	부도액4) Dishonored amount	부도율5) Dishonored ratio	
75,759	576,036	-	-	-	-	-	1997
93,491	766,251	19,992	19,307,475	966	325,721	169	1998
132,000	1,116,900	-	-	-	-	-	1999
147,300	1,589,300	-	-	-	-	-	2000
207,100	2,115,300	-	-	-	-	-	2001

Sammaeul funds(Community Credit Cooperatives)

Unit : number, million won

예 금 액 Amount of deposits	대 출 액 Amount of loans	회 원 수 (명) Number of members	연 별
48,281	31,068	30,841	1997
54,671	27,296	26,331	1998
52,405	23,272	26,331	1999
53,237	21,878	28,832	2000
58,234	25,296	32,378	2001

X. 주 택 · 건 설

주택 · 건설

1. 주택의 종류 220
2. 주택의 점유형태 220
3. 건축허가 222
4. 용도별 건축허가 224
5. 아파트 건립 224
6. 토지거래 허가 226
7. 토지거래 현황 226
8. 개발제한구역 228
9. 도시계획 230
10. 용도지구 232
11. 공 원 234
12. 하 천 236
13. 하천부지점용 236
14. 도 로 238
15. 도로시설물 240
16. 교 량 242
17. 건설장비 244

X. 주택· 건설

1. 주택의 종류

단위 : 호수

연 별	세 대 수 (가구수) No. of households	합 계 Total	주택보급률(%) Housing rate	종류별주택수 단독주택 Detached dwelling
1997	73,392	55,339	75.4%	8,123
1998	69,424	64,617	93.1%	9,598
1999	80,903	75,789	93.7%	9,623
2000	78,602	78,871	100.3%	6,388
2001	82,702	83,050	100.4%	1,882

주 : 세대수=총가구-단독가구-비혈연가구-집단가구

자료 : 2000년도는 인구주택총조사 결과임

2. 주택의 점유형태

단위 : 호수

연 별	합 계 Total	자 가 Owned	전 세 Lump-sum deposit only	보증부월세 Monthly rent deposit in advance
1990	18,773	14,111	3,205	633
1995	28,171	20,105	6,924	610
2000	76,923	51,521	21,341	2,868

자료 : 주택과

주 : 2000년 자료는 인구주택총조사 결과임

Housing and Construction

Type of Housing Units

Unit : house

Number of houses by type of housing unit					연 별
아 파 트 Apartment	연립주택 Rowhouse	다세대주택 Apartment units in a private house	다가구주택 Multy fajily house	비거주용건물내 Non-housing units	
38,440	31	7,369	-	1,376	1997
47,908	592	6,519	-	635	1998
58,273	592	6,659	-	642	1999
61,162	7,607	2,372	-	1,342	2000
62,737	608	11,164	5,161	1,498	2001

Housing Units by Type of Occupation

Unit : house

무보증월세 Monthly rent without deposit	월 세(사글세) Monthly rent for lump payment of the rental period in advance	무 상 Rent free	미 상 unkonwn	연 별
-	364	460	-	1990
73	64	372	23	1995
197	88	908	-	2000

3. 건 축 허 가(2-1)

단위 : 동, ㎡

연별 동수 및 연면적별	합계 Total				
	계 Total	철근철골조 Reinforced concrete	조적조 Brick and stone	목조 Wooden	기타 Other
1997 동수	789	747	14	-	28
연면적	947,052	937,107	3,206	-	4,739
1998 동수	288	273	7	-	8
연면적	427,318	425,297	797	-	1,224
1999 동수	530	465	17	-	48
연면적	472,504	457,770	4,220	-	10,514
2000 동수	1,260	1,239	1	1	19
연면적	1,116,372	1,106,951	235	239	8,947
2001 동수	2,134	2,092	39	3	-
연면적	1,670,330	1,653,722	16,272	336	-

자료 : 주택과

3.건 축 허 가 (2-2)

단위 : 동, ㎡

연별 동수 및 연면적별	증축·개축·기타 Extension, reconstruction and others				
	계 Total	철근철골조 Reinforced concrete	조적조 Brick and stone	목조 Wooden	기타 Other
1997 동수	81	77	2	-	2
연면적	61,223	60,809	184	-	230
1998 동수	36	36	-	-	-
연면적	20,443	20,443	-	-	-
1999 동수	113	100	3	-	10
연면적	65,591	63,074	713	-	1,804
2000 동수	148	143	1	-	4
연면적	154,304	151,770	235	-	2,299
2001 동수	377	341	34	2	-
연면적	478,265	463,304	14,650	311	-

자료 : 주택과

Building Construction Permits

Unit : building ㎡

신 축 New building					
계 Total	철근철골조 Reinforced concrete	조 적 조 Brick and stone	목 조 Wooden	기 타 Other	연 별 동수 및 연면적별
708	670	12	-	26	1997 동 수
885,829	878,298	3,022	-	4,509	연면적
252	237	7	-	8	1998 동 수
406,875	404,854	797	-	1,224	연면적
417	365	14	-	38	1999 동수
406,913	394,696	3,507	-	8,710	연면적
1,112	1,096	-	1	15	2000 동 수
962,068	955,181	-	239	6,648	연면적
1,757	1,751	5	1	-	2001 동 수
1,192,065	1,190,418	1,622	25	-	연면적

Building Construction Permits(Cont'd)

Unit : building ㎡

대 수 선 Repair					
계 Total	철근철골조 Reinforced concrete	조 적 조 Brick and stone	목 조 Wooden	기 타 Other	연 별 동수 및 연면적별
-	-	-	-	-	1997 동 수
-	-	-	-	-	연면적
-	-	-	-	-	1998 동 수
-	-	-	-	-	연면적
-	-	-	-	-	1999 동수
-	-	-	-	-	연면적
-	-	-	-	-	2000 동수
-	-	-	-	-	연면적
-	-	-	-	-	2001 동 수
-	-	-	-	-	연면적

4. 용 도 별 건 축 허 가

단위 : 동수, ㎡

연 별	합 계 total		주 거 용 Dwelling		농림수산용 agriculture,forestry & fishery		광 공 업 용 Mining and factory	
	동수 building	연면적 Gross coverage	동수 building	연면적 Gross coverage	동수 building	연면적 Gross coverage	동수 building	연면적 Gross coverage
1997	789	947,052	270	116,431	-	-	111	180,247
1998	906	485,192	81	303,283	-	-	27	24,068
1999	530	472,504	146	100,734	-	-	168	209,129
2000	1,260	1,116,372	792	413,042	-	-	238	336,438
2001	2,134	1,670,330	964	572,405	7	1,381	372	620,471

자료 : 주택과

5. 아 파 트 건 립

단위 : 개수

연 별	동 수 Number of Buildings	가구수 Households	규 모 별 가 구 수 plan deparment household						
			33㎡ 미만 or less	33-66㎡ or less	66-99㎡ or less	99-133㎡ or less	133-166㎡ or less	166-199㎡ or less	199㎡ 이상 or larger
1997	116	10,526	2,556	4,562	2,048	968	236	-	156
1998	43	4,441	108	1,989	1,656	450	238	-	-
1999	5	346	-	-	36	310	-	-	-
2000	18	896	-	450	376	70	-	-	-
2001	16	1,216	-	-	828	388	-	-	-

자료 주택과

주 : 1)당해년도 사업승인 기준 2) 철거분은 고려하지 않음

Building construction Permits

Unit : building, ㎡

상 업 용 Commercial		공 공 용 Public		사회용 society		기 타 other		연 별
동수 bulding	연면적 Gross coverage	동수 bulding	연면적 Gross coverage	동수 bulding	연면적 Gross coverage	동수 bulding	연면적 Gross coverage	
388	607,970	-	-	14	24,331	6	18,073	1997
774	107,773	2	639	-	-	22	22,429	1998
179	112,255	22	39,617	8	4,729	7	6,040	1999
210	343,337	6	9,136	8	12,449	6	1,970	2000
760	437,837	-	-	11	13,594	20	24,642	2001

Construction of Apartment

Unit : number

층수별 가구수 Households by floor number										연 별
합 계		5층이하 floor or less		6 - 9층		10 - 19층		20층이상		
동 수 Building	가구수 Households	동 수 Building	가구수 Household	동 수 Building	가구수 Household	동 수 Building	가구수 Household	동 수 Building	가구수 Households	
116	10,526	11	330	1	20	60	4,512	44	5,664	1997
43	4,441	_	_	1	90	9	741	33	3,610	1998
5	346	-	-	-	-	5	346	-	-	1999
18	896	-	-	12	410	2	70	4	416	2000
16	1,216	-	-	-	-	5	358	11	858	2001

6. 토지거래 허가

단위 : 건, 천㎡

연 별	토지거래 허가			
	합 계 Total		허 가 permit	
	건 수 Cases	면 적 Area	건 수 Cases	면 적 Area
1997	2,031	3,175	2,009	3,131
1998	159	344	159	344
1999	1,571	2,703	1,535	2,622
2000	1,717	2,215	1,686	2,149
2001	2,160	2,430	2,135	2,382

자료 : 지적과

7. 토지거래 현황

단위 : 건, 천㎡

연별	용도지역별 By use												
	합 계		도시계획구역내 Subject to urban planning zone										도시계획 구역외
			주거지역 Residential zone		상업지역 commercial zone		공업지역 Industrial zone		녹지지역 Green belt		용도미지정구역 Non-designated		
	건수 case	면적 area	건수 case	면적 area	건수 case	면적 area	건수 case	면적 area	건수 cases	면적 area	건수 case	면적 area	건수 case
1997	21,731	7,579	19,187	3,041	140	41 0	171	832	2,233	3,665	-	-	-
1998	13,833	9,792	10,840	2,160	57	7.0	78	2,542	2,835	5,082	23	1	-
1999	22,728	6,271	15,987	1,666	70	13 0	147	233	6,524	4,359	-	-	-
2000	18,305	7,634	11,710	3,944	12	4.0	129	377	6,454	3,309	-	-	-
2001	22,109	6,700	12,367	1,599	452	52 0	267	635	9,023	4,414	-	-	-

자료 : 지적과

Permits for Land Transaction

Unit : case, 1,000 ㎡

Permts for Land Transaction						연 별
불허가 내용 Non-permitted contents						
계 Sub-total		이용목적 Purpose of use		기 타 Others		
건 수 Cases	면 적 Area	건 수 Cases	면 적 Area	건 수 Cases	면 적 Area	
22	44	22	44	-	-	1997
-	-	-	-	-	-	1998
36	81	36	81	-	-	1999
31	66	6	26	25	40	2000
25	48	25	48	-	-	2001

Land Transactions by Use and Purpose

Unit : Case, 1,000 ㎡

지 목 별 By purpose													
Not subject to urban planning zone	전 Dry paddy		답 Rice paddy		대 지 building land		임 야 Forest field		공장용지 Factory site		기 타 Others		연별
면적 area	건수 case	면적 area	건수 case	면적 area	건수 case	면적 area	건수 case	면적 area	건수 case	면적 area	건수 case	면적 area	
-	849	949	813	1,642	19 455	3,211	261	848	166	807	187	122	1997
-	704	850	523	981	11 454	2,566	442	2 608	79	2,560	631	227	1998
-	1,142	1,347	603	1,035	20,187	1,944	303	986	87	282	406	677	1999
-	1 114	1,065	619	926	15 522	3,637	344	1,123	128	459	578	424	2000
-	1 197	1 126	628	874	18 817	2,438	474	1,210	259	570	734	482	2001

8. 개발제한구역 (2-1)

단위 : 명, ㎢

연 별	현 황 Status		
	읍면동수 Number of E,M,D	가 구 House holds	인 구 Population
1997	10	8,965	17,896
1998	10	5,686	19,967
1999	11	5,686	35,771
2000	11	5,686	35,771
2001	11	5,738	36,093

자료 : 녹지관리과

8. 개발제한구역 (2-2)

단위 : 명, ㎢

연 별	건 축 물				
	계 Total	도로및 상하수도 등 공공용시설 Public facilities	농림수산업 시 설 Agriculture, fore stry and fishing facilities	주택 및 근린생활시설 house & neighboring convenience facilities	주민공동이용 시 설 Common use facilities for residents
1997	10,212	125	3,723	6,300	64
1998	10,329	127	3,837	6,300	65
1999	10,740	130	4,046	6,496	68
2000	11,143	-	3,849	6,964	114
2001	11,146	-	3,851	6,964	114

자료 : 녹지관리과

Areas of Restricted Development (Green Belts)

Unit : person, ㎢

면 적(㎢) Area						연 별
계 Total	대 지 Building land	임 야 Forest field	전 Dry paddy	답 Rice paddy	기 타 Other	
111.53	2.75	45.54	14 18	26.19	22.87	1997
111.53	2.75	45.54	14.18	26.19	22.87	1998
111.53	2.75	45.55	13.56	26.33	23.34	1999
102.50	1.76	43.29	15.89	23.30	18.26	2000
102.29	1.69	43.29	15.82	23.23	18.26	2001

Areas of Restricted Development (Green Belts)(Cont'd)

unit : person, ㎢

Buildings					연 별
실 외 체육시설 Outdoor sports facilities	도시민의 여가활용시설 Citizen's Leisure facilities	국방군사에 관한시설 National defense&military facilities	학교및 전기공급 시설 등 공익시설 Public beneficial facilities	기타 Other	
-	-	-	-	-	1997
-	-	-	-	-	1998
-	-	-	-	-	1999
-	2	32	37	145	2000
-	2	32	38	145	2001

9. 도 시 계 획 (2-1)

단위 : 천㎡

연 별	기준 년도 Base year	목표 년도 Target year	인구 Population 기준년도 Base year	인구 Population 목표년도 Target year	계획구역 면 적 Planning Area
1997	1992	2003	128,586	342,900	129.58
1998	1997	2016	224,103	450,000	129.58
1999	1997	2016	224,103	450,000	129.58
2000	1997	2016	224,103	400,000	129.58
2001	1997	2016	224,103	400,000	129.58

자료 : 도시과

주 : 건교부 「도시계획현황」

9. 도 시 계 획 (2-2)

단위 : 천㎡

연 별	용도지역								
	상업지역 Commercial zone					공업지역 Industrial zone			
	소 계 Sub-total	중 심 Central	일 반 General	근 린 Neighborhood	유 통 Distributional	소 계 Sub-total	전 용 Exclusive	일 반 General	준공업 Mixed
1997	0.40	0.07	0.33	-	-	4.42	-	3.55	0.87
1998	0.40	0.07	0.33	-	-	4.41	-	3.53	0.88
1999	0.38	0.07	0.31	-	-	4.41	-	3.53	0.88
2000	0.38	0.07	0.31	-	-	4.41	-	3.53	0.88
2001	0.81	0.32	0.49	-	-	6.83	-	5.93	0.90

Urban planning

Unit : ㎢

합 계 Total	용 도 지 역 By use							연 별
	주 거 지 역 Residenıtail zone							
	소계 Sub-total	주거전용	일반주거	제1종일반	제2종일반	제3종일반	준주거 지 역 semi-residential	
129.58	6.32	-	-	5.95	-	-	0.37	1997
129.58	6.31	-	-	5.99	-	-	0.32	1998
129.58	6.33	-	-	6.00	-	-	0.33	1999
129.58	6.33	-	-	6.00	-	-	0.33	2000
129.58	9.99	-	5.65	0.86	3.04	0.11	0.33	2001

Urban planning (Cont'd)

Unıt : ㎢

By use				미지정	연 별
녹 지 지 역 Green zone					
소 계 Sub-total	보 전 Preserved	생 산 Natural	자 연 Agricultural	Undesingnated	
115.51	-	-	115 51	2 93	1997
115.52	-	-	115.52	2.94	1998
115.52	-	-	115 52	2 94	1999
115 52	-	-	115.52	2.94	2000
109.02	-	-	109.02	2.94	2001

10. 용 도 지 구 (2-1)

단위 : ㎢

연 별	합계 Total	경관지구 Scenery	미관지구 Landscape			
			소계 Sub-total	중심지 Central	역사문화 Historical culture	일반 General
2000	8.69	-	8.69	-	8.69	-
2001	8.69	-	8.69	-	8.69	-

자료 : 도시과

10. 용 도 지 구 (2-2)

단위 : ㎢

연 별	시설보호지구 Protection of facilities					취락지구 Community		
	소 계 Sub-total	학 교 School	공 용 Public	항 만 Port	공 항 Airport	소 계 Sub-total	자 연 Natural	집 단 Group
2000	-	-	-	-	-	-	-	-
2001	-	-	-	-	-	-	-	-

자료 : 도시과

Land by Purpose

Unit : ㎢

고도지구 Height			방화지구	방재지구	보존지구 Reservation				연 별
소계 Sub-total	최고 Max	최저 Min	Fire-fighting	Prevention of disaster	소계 Sub-total	문화자원 Cultural resources	요시설 Major facilities	생태계 Ecosystem	
-	-	-	-	-	-	-	-	-	2000
-	-	-	-	-	-	-	-	-	2001

Land by Purpose(Cont'd)

Unit : ㎢

개발촉진지구 Development Promotion	아파트지구 Apartment	위락지구 Recreation	연 별
-	-	-	2000
-	-	-	2001

11. 공 원

단위 :개소, 천㎡

연 별 / 동 별	총 계(A+B) Grand Total		자 연 공 원 Natural parks									
			계(A) Total		국립공원 National		도립공원 Provincial		시·군립공원 Si and Gun		계 (B) Total	
	개 소 Number	면 적 Area	개소 Number	면적 Area	개소 Number	면적 Area	개소 Number	면적 Area	개소 Number	면적 Area	개소 Numbe	면적 Area
1997	10	16.6	-	-	-	-	-	-	-	-	10	16.6
1998	90	1,473	-	-	-	-	-	-	-	-	31	108
1999	90	1,473	-	-	-	-	-	-	-	-	90	1,473
2000	84	1,562	-	-	-	-	-	-	-	-	84	1,562
2001	82	1,017	-	-	-	-	-	-	-	-	82	1,017
대 야	4	6	-	-	-	-	-	-	-	-	4	6
신 천	16	26	-	-	-	-	-	-	-	-	16	26
신 현	-	-	-	-	-	-	-	-	-	-	-	-
은 행	5	85	-	-	-	-	-	-	-	-	5	85
매 화	-	-	-	-	-	-	-	-	-	-	-	-
옥 감	-	-	-	-	-	-	-	-	-	-	-	-
군 자	7	11	-	-	-	-	-	-	-	-	7	11
정왕1,2	40	841	-	-	-	-	-	-	-	-	40	841
과 림	-	-	-	-	-	-	-	-	-	-	-	-
연 성	10	48	-	-	-	-	-	-	-	-	10	48

자료: 산림공원과

Parks

Unit :number 1,000㎡

도 시 공 원 Urban Parks										연 별
어린이공원 Children's		근린공원 Neighbourhood		도시자연공원 Urban natural		묘지공원 Grave yard		체육공원 Sports		
개소 Number	면적 Area	개소 Number	면적 Area	개소 Number	면적 Area	개소 Number	면적 Area	개소 Number	면적 Area	동 별
112	197.3	10	16.6	6	1,470	-	-	5	603	1997
60	108	19	749	2	490	-	-	1	113	1998
68	121	19	749	2	490	-	-	1	113	1999
66	139	15	820	2	490	-	-	1	113	2000
66	139	15	746	-	-	-	-	1	132	2001
4	6	-	-	-	-	-	-	-	-	대 야
16	26	-	-	-	-	-	-	-	-	신 천
-	-	-	-	-	-	-	-	-	-	신 현
3	11	2	74	-	-	-	-	-	-	은 행
-	-	-	-	-	-	-	-	-	-	매 화
-	-	-	-	-	-	-	-	-	-	목 감
7	11	-	-	-	-	-	-	-	-	군 자
27	48	12	661	-	-	-	-	1	132	정왕1,2
-	-	-	-	-	-	-	-	-	-	과 림
9	37	1	11	-	-	-	-	-	-	연 성

12. 하 천

단위 : ㎞

연 별 하천종류별	하천수 (개소) Number of rivers and steams	총 연 장 Total length	요 개 수 Cass of improvements needed
1997	6	28.95	57.9
1998	6	25.58	53.4
1999	6	25.58	53.4
2000	6	25.58	53.4
2001	6	25.58	53.4
지방2급	6	25.58	53.4

자료 : 건설과

13. 하 천 부 지 점 용

단위 : ㎡, 천원

연 별	건 수 Number of cases	면 적 합 계 Total Area		
			전 Dried field	답 Rice paddy
1997	25	25,786	6,838	10,360
1998	4	171	-	-
1999	43	27,487	-	-
2000	4	687	587	-
2001	21	78,331	3	5

자료 : 건설과

Rivers and Streams

Unit : km

기 개 수 Aready improved	미 개 수 Yet to be improved	개 수 율(%) Improvement rate	연 별 하천종류별
50.5	7.4	87.2	1997
53.14	0.3	99	1998
53.14	0.3	99	1999
53.14	0.3	99	2000
53.14	0.3	99	2001
53.14	0.3	99	지방2급

Use of River Sites

Unit : ㎡, 1000 won

잡 종 지 Misc land	기 타 Other	토사채취(㎥) Collection of gravels and sand	사용료징수 Clooection of use fees		연 별
			조 정 Adjusted	징 수 Collected	
3,522	5,066	-	7,730	7,311	1997
-	171	-	45,548	40,737	1998
-	27,487	-	-	33,093	1999
-	100	-	1,230	1,010	2000
13	78,310	-	1,574	1,574	2001

14. 도 로(2-1)

단위 : m, %

연 별	합 계 Grand total					고속도로
	계 Total	포 장 Paved	포장율 Rate	미포장 Unpaved	미개통 Not opened	High way
1997	686,465	547,822	79.4	-	138,643	18,150
1998	589,413	468,183	79.8	-	121,230	18,150
1999	604,453	483,223	79.9	-	121,230	33,190
2000	603,363	482,133	79.9	-	121,230	32,100
2001	595,593	488,950	82.1	-	106,643	33,190

자료 : 건설과

14. 도 로(2-2)

단위 : m, %

연 별	지 방 도 Provincial road				
	계 Total	포 장 Paved	포 장 율 Rate	미포장 Unpaved	미개통 Unrepaired
1997	16,387	1,800	11	-	14,587
1998	16,387	1,800	11	-	14,587
1999	16,387	1,800	11	-	14,587
2000	16,387	1,800	11	-	14,587
2001	-	-	-	-	-

자료 : 건설과

Roads

Unit : m, %

일 반 국 도 General national road					연 별
계 Total	포 장 Paved	포장율 Rate	미포장 Unpaved	미개통 Not opened	
32,388	32,388	100	-	-	1997
32,388	32,388	100	-	-	1998
32,388	32,388	100	-	-	1999
32,388	32,388	100	-	-	2000
39,915	39,915	100	-	-	2001

Roads(Cont'd)

Unit : m, %

시 군 도 Si and Gun's road					연 별
계 Total	포 장 Paved	포장율 Rate	미포장 Unpaved	미 개 통 Not opened	
619,540	495,484	80	-	124,056	1997
522,488	415,845	79.6	-	106,643	1998
522,488	415,845	79.6	-	106,643	1999
522,488	415,845	79.6	-	106,643	2000
522,488	415,845	79.6	-	106,643	2001

15. 도 로 시 설 물

단위 : 개소, m, ㎡

연 별	보도육교 Pedestrian overpass			지 하 보 도 Pedestrian undrpass			지 하 차 도 Underground roadway			고 가 도 로 Elevated road		
	개 소 Number	연 장 Length	면 적 Area	개 소 Number	연 장 Length	면 적 Area	개 소 Number	연 장 Length	면 적 Area	개 소 Number	연 장 Length	면 적 Area
1997	3	112	355	2	78	312	3	114	504	1	50	1,200
1998	5	169	581	2	78	312	4	144	624	-	-	-
1999	5	169	581	2	78	312	4	144	624	-	-	-
2000	5	169	581	2	78	312	4	144	624	-	-	-
2001	5	169	581	2	78	312	4	144	624	-	-	-

자료 : 건설과

Road Facilities

Unit : m, ㎡

차 도 육 교 Overpass roda			지 하 상 가 Underground shoping arcades			터 널 Tunnels			가로등 S.I	연 별
개 소 Number	연 장 Length	면 적 Area	개 소 Number	연 장 Length	면 적 Area	개 소 Number	연 장 Length	면 적 Area	개소 Number	
-	-	-	-	-	-	-	-	-	5,691	1997
-	-	-	-	-	-	-	-	-	6,561	1998
2	312	5,940	-	-	-	-	-	-	7,030	1999
2	312	5,940	-	-	-	-	-	-	7,030	2000
2	312	5,940	-	-	-	-	-	-	9,074	2001

16. 교 량 (2-1)

단위 : 개소,m

연 별	합 계 Grand total						고속도로 Express highway	
	계 Total		가설Constructed		미가설Unconstructed		가설 Constructed	
	연 장 Length	개 소 Place	연 장 Length	개 소 Place	연 장 Length	개 소 Place	연 장 Length	개 소 Place
1997	701.0	12	701.0	12	-	-	-	-
1998	731.0	13	731.0	13	-	-	-	-
1999	7,476.9	67	7,476.9	67	-	-	6,816.9	55
2000	7,434.5	67	7,434.5	67	-	-	6,815.9	56
2001	8,376.3	96	8,376.3	96	-	-	6,704.0	52

자료 : 건설과

16. 교 량(2-2)

단위 :개소, m

연 별	지 방 도 Road in country side					
	계 Total		가 설 Construction		미가설 Unconstruction	
	연 장 Extension	개 소 Place	연 장 Extension	개 소 Place	연 장 Extension	개 소 Place
1997	41	1	41	1	-	-
1998	-	-	-	-	-	-
1999	-	-	-	-	-	-
2000	-	-	-	-	-	-
2001	-	-	-	-	-	-

자료 : 건설과

Bridges

Unit : number,m

일 반 국 도 General National road						연 별
계 Total		가설Constructed		미가설Unconstructed		
연 장 Length	개 소 Place	연 장 Length	개 소 Place	연 장 Length	개 소 Place	
145.0	4	145.0	4	-	-	1997
145.0	4	145.0	4	-	-	1998
154.6	5	154.6	5	-	-	1999
154.6	5	154.6	5	-	-	2000
353.9	10	353.9	10	-	-	2001

Bridges (Cont'd)

Unit : number,m

시 군 도 Road in city & County						연 별
계 Total		가 설 Construction		미가설 Unconstruction		
연 장 Extension	개 소 Place	연 장 Extension	개 소 Place	연 장 Extension	개 소 Place	
515	7	515	7	-	-	1997
586	9	56	9	-	-	1998
505.4	7	505.4	7	-	-	1999
464	6	464	6	-	-	2000
1,318.4	34	1,318.4	34	-	-	2001

17. 건 설 장 비(2-1)

단위 : 대

연 별	합 계 Total	불도우저 Bulldozers	굴삭기 Excavators	로우더 Loaders	지게차 Forklifts	스크레이퍼 Scrapers	덤프트럭 Dump trucks
1997	859	-	39	29	749	-	23
1998	961	1	55	47	813	-	17
1999	1,146	1	71	47	980	-	25
2000	1,296	1	73	50	1,111	-	32
2001	1,447	1	71	49	1,258	-	39

자료 : 차량등록사업소

17. 건 설 장 비(2-2)

단위 : 대

연 별	아스팔트 Asphalt			골재살포기 Aggregate distributor	쇄석기 Crusher	공기압축기 Compressor
	믹싱프랜트 Mixing plant	휘니셔 Finisher	살포기 Distributor			
1997	-	-	1	-	1	-
1998	-	-	2	-	1	-
1999	-	-	1	-	4	-
2000	-	-	1	-	5	-
2001	-	-	1	-	5	1

자료 : 차량등록사업소

Construction Machinery and Equipments

Unit : Each

기 중 기 Cranes	그레이더 Graders	로 울 러 Rollers	콘 크 리 트 Concrete					연 별
			배칭프렌트 Betching Plant	휘니셔 Finishers	살포기 Distributors	믹서트럭 Mixer trucks	펌 프 Pumps	
11	-	3	-	-	-	-	1	1997
13	-	3	-	-	1	6	1	1998
13	-	2	-	-	-	-	-	1999
17	-	5	-	-	-	-	-	2000
12	-	6	-	-	-	2	-	2001

Construction Machinery and Equipments(Cont'd)

unit : each

천공기 Boring Machine	사리채취기 Gravel collector	준설선 dredger	노상안정기 road stbilizer	특수건설기 Specilal constructive machine	항타및항발 Rock drill	기 타 Other	연별
1	-	-	-	1	-	-	1997
1	-	-	-	1	-	-	1998
1	-	-	-	1	-	-	1999
-	-	-	-	1	-	-	2000
1	-	-	1	-	-	-	2001

XI. 교통·관광 및 정보통신

교통·관광 및 정보통신

1. 자동차등록 250
2. 업종별 운수업체 252
3. 영업용 자동차 업종별 수송 252
4. 주차장 254
5. 철도수송 256
6. 관광사업체등록 256
7. 우편시설 258
8. 우편물 취급 258
9. 우편요금수입 260
10. 국내전보취급 260
11. 전화시설 및 가입자수 262
12. 행정전산장비보유 264

Ⅺ. 교통· 관광 및 정보통신

1. 자동차 등록

단위 : 대

연별 월별	총계 Total				승용차 Passenger cars				화물차 Trucks		
	계 Total	관용 Government	자가용 Private	영업용 Commercial	계 Total	관용 Government	자가용 Private	영업용 Commercial	계 Total	관용 Government	자가용 Private
1997	59,111	109	58,149	853	42,167	16	41,778	373	12,220	68	11,816
1998	66,666	133	65,574	959	47,800	18	47,298	484	13,405	87	12,953
1999	81,538	141	79,755	1,642	56,383	17	55,823	543	16,433	95	15,420
2000	95,447	180	92,738	2,529	61,515	42	60,760	713	19,883	100	18,184
2001	109,010	185	105,472	3,353	73,428	42	72,331	1,055	23,008	104	20,894
1월	96,515	180	93,763	2,572	62,334	42	61,569	723	20,086	100	18,363
2월	97,372	178	94,594	2,600	62,962	41	62,196	725	20,308	99	18,563
3월	98,503	179	95,678	2,646	63,906	41	63,130	735	20,615	100	18,832
4월	99,931	183	96,948	2,800	65,176	42	64,294	840	20,904	103	19,076
5월	101,227	187	98,153	2,887	66,281	42	65,377	862	21,215	107	19,327
6월	102,359	186	99,158	3,015	67,268	42	66,287	939	21,544	106	19,617
7월	103,685	187	100,439	3,059	68,450	43	67,445	962	21,808	106	19,866
8월	104,882	189	101,570	3,123	69,509	44	68,489	976	22,114	107	20,126
9월	106,013	190	102,601	3,222	70,438	46	69,381	1,011	22,424	105	20,392
10월	107,400	185	103,920	3,295	71,603	42	70,523	1,038	22,793	104	20,727
11월	108,692	184	105,159	3,349	72,837	42	71,742	1,053	22,977	104	20,876
12월	109,010	185	105,472	3,353	73,428	42	72,331	1,055	23,008	104	20,894

자료: 차량등록사업소(월별내역은 누계 수치이며 총계는 2륜자동차를 제외한 수치임)

Transportatin, Tourism and Information Telecmmunications

Registered Motor Vehicles

Unit : each

승합차 Buses					특수차 Special cars				2륜자동차 Moter cycle			
영업용 Commercial	계 Total	관 용 Government	자가용 Private	영업용 Commercial	계 Total	관 용 Government	자가용 Private	영업용 Commercial	계 Total	관 용 Government	자가용 Private	연 별 월 별
336	4,641	18	4,528	95	83	7	27	49	5,031	40	4,991	1997
365	5,388	21	5,293	74	73	7	30	36	5,476	50	5,426	1998
918	8,636	21	8,480	135	86	8	32	46	5,819	67	5,752	1999
1,599	13,956	31	13,760	165	93	7	34	52	6,494	90	6,404	2000
2,010	12,438	32	12,208	198	136	7	39	90	5,909	88	5,821	2001
1,623	13,997	31	13,797	169	98	7	34	57	5,056	84	4,972	1월
1,646	14,002	31	13,800	171	100	7	35	58	5,105	84	5,021	2월
1,683	13,880	31	13,681	168	102	7	35	60	5,206	84	5,122	3월
1,725	13,744	31	13,543	170	107	7	35	65	5,331	84	5,247	4월
1,781	13,620	31	13,413	176	111	7	36	68	5,451	84	5,367	5월
1,821	13,438	31	13,220	187	109	7	34	68	5,643	84	5,559	6월
1,836	13,317	31	13,095	191	110	7	33	70	5,726	84	5,642	7월
1,881	13,144	31	12,922	191	115	7	33	75	5,789	84	5,705	8월
1,927	13,022	32	12,792	198	129	7	36	86	5,845	84	5,761	9월
1,962	12,875	32	12,633	210	129	7	37	85	5,859	83	5,776	10월
1,997	12,742	31	12,500	211	136	7	41	88	5,880	88	5,792	11월
2,010	12,438	32	12,208	198	136	7	39	90	5,909	88	5,821	12월

2. 업종별 운수업체

단위 : 대

연 별	계 Total	시외버스 Intra-city buses	시내버스 Inter city buses	마을버스 billage buses	택시(업체) Taxi(company)
1997	6	-	-	4	2(142)
1998	-	-	-	-	2(148)
1999	11	-	-	5	2(148)
2000	12	-	-	6	3(194)
2001	43	-	-	40	3(205)

자료 : 교통과

3. 영업용 자동차 업종별 수송

단위 : 여객/명, 화물/톤

연 별	여객 Passenger							
	계 Total		시내버스 Inter-city buses		시외버스 Intra-city buses		택 시 Taxi	
	등록대수 Number of cars	수송인원 Number of passengers	등록대수 Number of cars	수송인원 Number of passengers	등록대수 Number of cars	수송인원 Number of passengers	등록대수 Number of cars	수송인원 Number of passengers
1997	384	7,691,264	-	-	-	-	352	7,541,952
1998	384	7,691,264	-	-	-	-	352	7,541,952
1999	568	10,577,768	-	-	-	-	473	10,134,498
2000	609	12,782,397	-	-	-	-	494	12,161,397
2001	817	16,052,100	-	-	-	-	699	15,308,100

자료: 교통과

Transportation Companies, by Type of Business

unit : each

개인택시 Private taxi	전세버스 Chartered buses	구역화물 District cargo	특수화물 Special cargo	용달화물 Delivery cargo	특수여객 Special cargo	연 별
302	1	81	8	62	4	1997
325	-	92	-	68	6	1998
325	4	229	-	225	-	1999
494	3	331	-	324	5	2000
494	**3**	**331**	**-**	**491**	**7**	**2001**

Transportation of Commercial Motor Vehicles, by Type of Business

Unit : Passenger/person, freight/ton

전 세 Chartered car		화 물 Freight								연별
		계 Total		일반 General cargo		개별 Individual cargo		용달 Delivery cargo		
등록대 Number of cars	수송인원 Number of passengers	등록대수 Number of cars	수 송 량 Volume of traffic	등록대수 Number of cars	수 송 량 Volume of traffic	등록대수 Number of cars	수 송 량 Volume of traffic	등록대수 Number of cars	수 송 량 Volume of traffic	
32	149,312	399	948,822	-	-	-	-	399	948,822	1997
32	149,312	399	948,822	-	-	-	-	399	948,822	1998
95	443,270	454	1,079,612	-	-	-	-	454	1,079,612	1999
115	621,000	655	1,295,534	-	-	-	-	655	1,295,534	2000
118	**744,000**	**2,015**	**5,671,000**	**550**	**1,547,150**	**745**	**2,093,450**	**720**	**2,030,400**	**2001**

4. 주 차 장(2-1)

단위 : 개소, ㎡

연 별	합 계 Grand total					
	계 Total		공 영 public		민 영 Private	
	개 소 Number	면 수 Space	개 소 Number	면 수 Space	개 소 Number	면 수 Space
1997	2,516	37,329	103	3,642	2,413	33,687
1998	3,540	65,027	79	2,239	3,461	61,184
1999	2,429	72,914	26	2,239	2,403	70,675
2000	5,676	86,958	82	4,032	5,594	82,926
2001	9,522	97,127	82	4,043	9,440	93,084

자료: 교통과

4. 주 차 장(2-2)

단위 : 개소, ㎡

연 별	노 외 Non-street parking					
	계 Total		공 영 Public		민 영 Private	
	개 소 Number	면 수 Space	개 소 Number	면 수 Space	개 소 Number	면 수 Space
1997	15	954	8	822	7	132
1998	21	1,159	8	823	13	336
1999	26	1,787	9	975	17	812
.2000	31	2,090	11	1,011	20	1,079
2001	37	2,364	12	1,049	25	1,315

자료: 교통과

Parking Lot

Unit : number ㎡

노상 Street parking						연별
계 Total		공영 public management		민영 private enterprise		
개소 Number	면수 Space	개소 Number	면수 Space	개소 Number	면수 Space	
79	2,203	79	2203	-	-	1997
56	2,286	56	2,286	-	-	1998
2	506	2	506	-	-	1999
56	2,263	56	2,263	-	-	2000
56	2,259	56	2,259	-	-	2001

Paking Lot(Cont'd)

Unit : number, ㎡

건축물부설 Attached to buildıng						연별
계 Total		공영 Public		민영 Private		
개소 Number	면수 Space	개소 Number	면수 Space	개소 Number	면수 Space	
2,422	34,172	16	617	2,406	33,555	1997
3,463	61,582	15	734	3,448	60,848	1998
2,401	70,621	15	758	2,386	69,863	1999
5,589	82,605	15	758	5,574	81,847	2000
9,429	92,504	14	735	9,415	91,769	2001

5. 철 도 수 송

단위 : 명, 톤, 천원

연 별	여 객 Passenger		
	승차인원 On-boarding	강차인원 Off-boarding	여 객 수 입 Revenues
2001	2,815,317	2,502,466	2,322,406
정 왕 역	1,388,585	1,298,193	1,124,421
오이도역	1,426,732	1,204,273	1,197,985

자료 : 철도청

6. 관광사업체 등록

단위 : 개소

연 별	여행업Travel agencies			관 광 숙 박 업 Tourist accommodations									
	일반 General	국외 Overseas	국내 Domestic	관광호텔업 Tourist hotel		국민호텔업 National hotel		휴양콘도미니엄 Condominium		가족호텔업 Family hotel		한국전통호텔업 Traditional hotel	
				호텔수 Number	객실수 Rooms	호텔수 Number	객실수 Rooms	호텔수 Number	객실수 Rooms	호텔수 Number	객실수 Rooms	호텔수 Number	객실수 Rooms
1997	-	1	3	-	-	-	-	-	-	-	-	-	-
1998	-	1	3	1	92	-	-	-	-	-	-	-	-
1999	-	1	3	1	92	-	-	-	-	-	-	-	-
2000	-	3	5	1	92	-	-	-	-	-	-	-	-
2001	-	3	4	1	92	-	-	-	-	-	-	-	-

자료 : 문화체육담당관실

Railway Transportation

Unit : person, ton, 1000won

화 물 Freight			연 별
발송톤수 Sending	도착톤수 Arriving	화물수입 Revenues	
-	564	-	2001
-	-	-	정 왕 역
-	564	-	오이도역

Registration of Tourist Service Establishments

Unit : number

관광객이용시설업 Tourist entertainment facilities						국제회의 용역업	관광편의 시설업	연 별
전문휴양 Special recreation services	종 휴양장 Resort complexs	관 광 유람선 Tourist cruises	관 광 음식점업 Tourist restaurants	국인전용음식점 Traditional restuarants for foreigeners only	외국인전용관광 기념품 판매업 Traditional restuar ants for foreigners	Professional convention organizers	Tourist convenience facilities	
-	-	-	-	-	-	-	-	1997
-	-	-	-	-	-	-	-	1998
-	-	-	2	-	-	-	-	1999
-	-	-	2	-	-	-	-	2000
-	-	-	-	-	-	-	3	2001

7. 우 편 시 설

단위 : 개

연 별	우 체 국 수 Number of post office							직원수	집배원수
	계 Total	일반국 General post office	분 국 Branch post office	별정국 Special post office	군우국 Military post office	분 실 Detached post office	우편취급소 Postal agency	No. of staffs	No. of postmen
1997	8	4	-	-	-	-	4	69	39
1998	9	4	-	-	-	-	5	69	51
1999	10	5	-	-	-	-	5	96	51
2000	12	6	-	-	-	-	6	83	22
2001	12	6	-	-	-	-	6	80	50

자료: 시흥우체국

8. 우편물 취급

단위 : 천통

연 별	국 내 Domestic							
	총계 Total		일반 General mail		특수 Special mail		소 포 Parcel	
	접 수 Receipt	배 달 Delivery	접 수 Receipt	배 달 Delivery	접 수 Receipt	배 달 Delivery	접 수 Receipt	배 달 Delivery
1997	4,067	12,486	3,492	11,740	481	693	94	53
1998	6,092	13,432	5,389	12,675	538	715	165	42
1999	15,523	15,817	14,642	14,706	664	1,040	217	71
2000	7,660	22,458	6,789	21,152	807	1,220	64	86
2001	8,775	25,859	7,625	24,199	1,026	1,498	124	162

자료: 시흥우체국

Postal Service Facilities

Unit : each

우 체 통 Post box			사서함	수 송 장 비			우표류	연 별
계 Total	갑 Standing	을 Hanging	시설수 Post box	자동차 Motor vehicle	이륜차 Motor cycle	자전거 Bicycle	판매소 Stamp sale agency	
72	54	18	-	6	26	1	102	1997
66	66	-	50	7	36	-	116	1998
71	71	-	-	7	49	-	116	1999
87	87	-	-	9	49	-	117	2000
86	86	-	50	9	63	-	133	2001

Handling of Postal Matters

Unit : 1,000 letters

국 제 International								연 별
총 계 Total		일 반 General mail		특 수 Special mail		소 포 Parcel		
접 수 Receipt	배 달 Delivery	접 수 Receipt	배 달 Delivery	접 수 Receipt	배 달 Delivery	접 수 Receipt	배 달 Delivery	
34	68	29	56	2	10	3	2	1997
35	79	26	74	5	4	4	1	1998
29	72	16	64	9	6	4	2	1999
65	52	48	38	12	8	5	6	2000
57	1,014	34	998	16	12	7	4	2001

9. 우편요금수입

단위 : 천원

연 별	계 Total		일반 General mail	
	국 내 Domestic	국 제 International	국 내 Domestic	국 제 International
1997	1,474,026	120,632	640,949	14,130
1998	2,140,968	236,484	1,012,210	13,998
1999	2,787,818	332,896	1,267,921	8,895
2000	2,829,536	459,496	1,521,657	23,713
2001	3,275,600	634,731	1,523,331	27,909

자료: 시흥우체국

10. 국내전보취급

단위 : 건

연 별	계 Total	발 신 Sent		
			유 료 Fee-charging	무 료 Free of charge
1997	46,153	2,522	2,522	-
1998	40,623	108	108	-
1999	38,809	3	3	-
2000	27,547	1	-	1
2001	46,030	-	-	-

자료: 시흥전화국

Receipts from Postal Charges

Unit : 1,000 won

특수 Special mail		소포 Parcel		연별
국내 Domestic	국제 International	국내 Domestic	국제 International	
576,711	32,773	256,366	73,729	1997
688,527	103,291	440,231	119,195	1998
934,741	210,237	585,156	113,764	1999
1,113,143	301,267	194,736	134,516	2000
1,377,146	443,157	375,123	163,665	2001

Handling of Domestic Telegrams

Unit : case

착신 Received	유료 Fee-charging	무료 Free of charge	연별
43,631	43,631	1	1997
40,515	40,510	5	1998
38,806	38,804	2	1999
27,546	27,546	-	2000
46,030	46,030	-	2001

11. 전화시설 및 가입자수

단위 : 회선, 명, 대

연별 전화국별	전화국수 No. of telephone offices	시설수 Number of facilities	가입자수	
			계 Total	업무용 Business
1997	2	116,264	91,445	27,051
1998	7	496,228	448,200	115,232
1999	2	125,164	115,929	29,879
2000	2	139,974	126,662	33,630
2001	2	151,662	135,760	37,337
시흥	1	79,428	69,849	14,386
시화	1	72,234	65,911	22,951

자료 : 시흥,시화전화국

Telephone Facilities and Subscribers

Unit : line, person, number

Subscribers		공 중 전 화	연 별 전화국별
주 택 용 Residential	사 업 용 Self-usage	Public telephones	
64,394	-	1,153	1997
330,892	2,076	7,429	1998
85,373	677	2,123	1999
92,554	478	2,200	2000
97,842	581	2,095	2001
55,123	340	1,011	시흥
42,719	241	1,084	시화

12. 행정전산장비보유(2-1)

단위 : 대, 회선

연 별	주전산기 (조) Main frame computer					
	계 Total	행정전산망용 Administrative computer network system				일반업무용 General business
		소 계 Sub-total	주 민 Residential	자 동 차 Automobile	부 동 산 Real estate	
1997	660	-	-	-	-	-
1998	1	-	-	-	-	1
1999	1	-	-	-	-	1
2000	3	-	-	-	-	3
2001	17	-	-	-	-	17

자료 : 정보통신과

12. 행정전산장비보유(2-2)

단위 : 대, 회선

연 별	통신장비 (대) Communications equipment						
	합 계 Total	변복조장치 (MODEM)	이터베이 장치 (DSU)	통신망 관리 장비 (NMS)	망다중화 장비 (MUX)	패킷 장비 (Packet Eq.)	망연결 장치 (Router)
1997	102	59	21	1	1	6	12
1998	50	9	34	-	-	-	5
1999	51	9	34	-	-	-	5
2000	80	9	34	1	1	-	32
2001	62	-	2	1	18	-	40

자료 : 정보통신과

Administrative Communication Facilities

Unit : each, line

개 인 용 컴 퓨 터 (PC) (대) Personal computer							연 별
계	행정전산망용 Administrative net				일반업무용	교육용	
	소 계	주 민	자동차	부동산	General		
Total	sub-total	Residential	Automobile	Real estate	business	Education	
474	82	76	2	4	347	45	1997
576	71	65	2	4	460	45	1998
795	90	78	5	7	660	45	1999
905	92	76	10	6	720	93	2000
1,085	97	68	6	23	878	110	2001

Administrative Communication Facilities(Cont'd)

Unit : each, line

		온 라 인 통 신 회 신 On-line communication circult					연 별
초고속 교환기 (ATM)	채널분배 장치 (CSU)	합 계 Total	전 용 Exclusive	구 내 Local	DNS	ATM	
6	12	84	16	56	12	-	1997
-	5	266	24	230	12	-	1998
-	5	266	24	230	12	-	1999
1	2	853	33	807	12	1	2000
1	-	943	21	907	14	1	2001

XII. 보건 및 사회보장

보건 및 사회보장

1. 의료기관 270
2. 의료기관종사 의료인력 272
3. 보건소인력 272
4. 보건지소 및 진료소인력 274
5. 부정의료인 단속실적 276
6. 부정의료기관 단속실적 276
7. 의약품등 제조업소 및 판매업소 278
8. 식품위생 관계업소 278
9. 공중위생 관계업소 280
10. 예방접종 282
11. 법정전염병 발생 및 사망 284
12. 한센병 보건소등록 286
13. 결핵환자 보건소등록 288
14. 가족계획 사업실적 290
15. 모자보건 사업실적 290
16. 건강보험 적용인구 292
17. 국민연금 가입자 292
18. 국가보훈대상자 294
19. 국가보훈대상자 취업 296
20. 국가보훈대상자 자녀취학 296
21. 사회복지시설 298
22. 노인정(경로당) 300
23. 국민기초생활보장수급자 302
24. 여성상담실시 304
25. 소년소녀가장세대 306
26. 아동복지시설수용 308
27. 장애인 등록현황 308
28. 묘지 및 납골시설 310
29. 방문간호사업실적 312
30. 보육시설 312
31. 가정의례업소 314

XII. 보건 및 사회보장

1. 의 료 기 관

단위 : 개

연별 / 동별	합계 Total		종합병원 General hospitals		병원 Hospitals		특수병원 Sanitarys hospitals		의원 Clinics		치과병(의)원 Dental clinics	
	병원수 Number	병상수 Beds	병원수 Number	병상수 Beds	병원수 Number	병상수 Beds	병원수 Number	병상수 Beds	병원수 Number	병상수 Beds	병원수 Number	병상수 Beds
1997	127	576	-	-	2	131	-	-	72	442	34	-
1998	157	844	-	-	3	283	-	-	86	558	45	-
1999	177	965	2	288	2	62	-	-	94	612	48	-
2000	190	1,232	2	281	3	201	-	-	105	747	48	-
2001	216	1,265	2	288	3	220	-	-	123	754	53	
대 야	22	297	1	143	-	-	-	-	12	151	2	-
신 천	46	237	-	-	1	62	-	-	29	175	8	-
신 현	1	-	-	-	-	-	-	-	-	-	1	-
은 행	14	14	-	-	-	-	-	-	8	14	5	-
매 화	6	-	-	-	-	-	-	-	2	-	2	-
목 감	7	15	-	-	-	-	-	-	4	15	2	-
군 자	15	61	-	-	-	-	-	-	9	61	4	-
정 왕1	41	283	-	-	1	79	-	-	24	204	10	-
정 왕2	42	265	1	145	-	-	-	-	23	120	13	-
과 림	-	-	-	-	-	-	-	-	-	-	-	-
연 성	22	93	-	-	1	79	-	-	12	14	6	-

자료 : 보건소

Health and Social Security

Number of Medical Institutions

Unit : number

한방병(의)원 Oriental M C		부 속 의 원 Attached clinics		조 산 소 Midwife clinics		보 건 의료원 Health clinics	보건소 Health centers	보건 지소 Health subcenters	보 건 진료소 Primary H C.C	연 별 동 별
병원수 Number	병상수 Beds	병원수 Number	병상수 Beds	병원수 Number	병상수 Beds					
18	–	–	–	1	3	–	1	–	5	1997
22	–	–	–	1	3	–	1	–	5	1998
29	–	–	–	1	3	–	1	–	5	1999
31	–	–	–	1	3	–	1	–	5	2000
34	–	–	–	**1**	**3**	–	**1**	–	**5**	**2001**
6	–	–	–	1	3	–	1	–	–	대 야
8	–	–	–	–	–	–	–	–	–	신 천
–	–	–	–	–	–	–	–	–	1	신 현
1	–	–	–	–	–	–	–	–	–	은 행
2	–	–	–	–	–	–	–	–	–	매 화
1	–	–	–	–	–	–	–	–	–	목 감
2	–	–	–	–	–	–	–	–	1	군 자
6	–	–	–	–	–	–	–	–	1	정 왕1
5	–	–	–	–	–	–	–	–	–	정 왕2
–	–	–	–	–	–	–	–	–	1	과 림
3	–	–	–	–	–	–	–	–	1	연 성

2. 의료기관종사 의료인력

단위 : 명

연 별	합 계 Total	의 사 Physicians 1)		치과의사 Dentists	한 의 사 Oriental medical doctors	조 산 사 Midwives
		상근의사 Full-time	비상근의사 Part-time			
1997	569	97	4	35	19	-
1998	749	132	-	55	24	1
1999	930	148	2	69	31	6
2000	1,086	161	4	65	35	5
2001	1,300	230	-	77	40	1

자료 : 보건소

주 : 1)의료종사자만 포함 2) 개인약국의 약사는 미포함

3. 보건소 인력(2-1)

단위 : 명

연 별	합계 Total	면허·자격종별 by License / Qualification				
		소 계 Sub total	의사 Physicians	치과의사 Dentists	한의사 Oriental M.D	조산사 Midwives
1997	40	17	2	-	-	-
1998	38	11	2	-	-	-
1999	40	14	2	-	-	-
2000	29	12	1	-	-	-
2001	29	12	1	-	-	-

자료 : 보건소

Number of Medical Personnels Employed in Medical Institutions

Unit : person

간 호 사 Nurses	간호조무사 Nurse aids	의료기사 Medical technicians	의무기록사 Medical record technicians	약 사 2) Pharmacists	연 별
107	215	85	3	2	1997
197	242	89	3	6	1998
185	331	148	5	5	1999
215	415	176	6	4	2000
234	503	204	7	4	2001

Numner of Staffs in Health Centers

Unit : person

면허·자격종별 permission.capcity					연 별
간호사 Nurses	약사 Pharmacists	임상병리사 Clinic pathology technicians	방사선사 Radiological technicians	물리치료사 Physical therapy technicians	
10	1	2	1	1	1997
5	1	1	1	1	1998
7	1	1	1	1	1999
8	-	1	1	1	2000
7	1	1	1	1	2001

3. 보건소 인력(2-2)

단위 : 명

연 별	면허·자격종별 permission.capcity						
	치과위생사 Dental hygienics technicians	영양사 Nutrition technicians	간호조무사 Nurse aids	의무기록사 Medical R.T	위생사 Medical corpsmen	정신보건요원 Medical and H.S	정보처리기사 Data processing technicians
1997	-	-	-	-	-	-	-
1998	-	-	-	-	-	-	-
1999	-	-	-	-	-	1	-
2000	-	-	-	-	-	-	-
2001	-	-	-	-	-	-	-

자료 : 보건소

4. 보건지소 및 진료소 인력

단위 : 명

연 별	합계	보 건 지 소						
		면허·자격종별 by License / Qualification						
		소 계	의 사	치과의사	간호사	치과위생사	간호조무	약 사
	Total	Sub total	Physidians	Dentists	Nurses	Dental hygienist	Nurse aids	Pharmacists
1997	5	-	-	-	-	-	-	-
1998	5	-	-	-	-	-	-	-
1999	5	-	-	-	-	-	-	-
2000	5	-	-	-	-	-	-	-
2001	5	-	-	-	-	-	-	-

자료 : 보건소

Numner of Staffs in Health Centers(Cont'd)

Unit : person

응급구조사 Emergency R.S	면허자격종별외 Others 소 계 Sub-total	보건직 Public health workers	행정직 Admini strative workers	기 타 Others	연 별
-	23	16	1	6	1997
-	27	15	1	11	1998
-	26	16	1	9	1999
-	17	7	1	9	2000
-	17	7	1	9	2001

Number of Staffs in Health Subcenters and Primary Health Care Centers

Unit : person

Health Sub-center Qualification 임상병리사 Clinic pathology technicians	방사선사 Radiological technicins	면허.자격종별외 Others 계 Sub total	보건직 Public health workers	행정직 Admini strative workers	기 타 Others	보건진료소 Primary health 보건진료원 Primary health care center's practitioners	연 별
-	-	-	-	-	-	5	1997
-	-	-	-	-	-	5	1998
-	-	-	-	-	-	5	1999
-	-	-	-	-	-	5	2000
-	-	-	-	-	-	5	2001

5. 부정의료인 단속실적

단위 : 명

연 별	위 반 건 수 No. of violation Detected						
	계 Total	면허대여 Licence lending	성감별행위 Distingushing fetal gender	무자격자에게 의료행위사주 A.U.P to P	면허 이외 의료행위 M.C.W.L	품위손상 Unethical behaviors	허위진단발급 Issuance of F.D.S
1997	-	-	해	당	없	음	-
1998	-	-	해	당	없	음	-
1999	1	-	해	당	없	음	-
2000	2	-	-	-	-	1	-
2001	1	-	-	-	-	-	-

자료 : 보건소

6. 부정의료기관 단속실적

단위 : 건

연 별	위 반 건 수 Number of violations detected						
	계 Total	무면허의료행위 Medical practicing without licence	광고위반 Illegal advertising	환자유인 Illegal A.of patients	준수사항미이행 Regulation non-compliance	표방위반 Falsely P. specialist	시설위반 Inadequate facilities
1997	8	-	-	-	7	-	1
1998	4	-	1	-	-	-	1
1999	6	1	1	-	4	-	-
2000	1	-	-	-	-	-	-
2001	10	-	-	-	4	-	1

자료 : 보건소

Regulation for Illegal Medical Practices

Unit : person

처 리 건 수 No. of Action Taken								연 별
진료거부 Refusal of M.T	기 타 Other	계 Total	면허취소 Licence revoked	자격정지 Licence suspended	경 고 Warning	고 발 Prosecution	기 타 Other	
-	-	-	-	-	-	-	-	1997
-	-	-	-	-	-	-	-	1998
-	1	1	-	-	1	-	-	1999
-	1	2	-	1	-	-	1	2000
-	1	1	-	-	1	-	-	2001

Regulation for Illegal Medical Practices

Unit : case

처 리 건 수 Number of actions taken								연 별
정원위반 Overcrowd conditions	기 타 Other	계 Total	가취소 또는 폐 License revoked	업무정지 Practice suspended	시정지시 Rectification ordered	고 발 Prosecution	기 타 Other	
-	-	8	-	-	7	-	1	1997
-	2	4	-	1	2	-	1	1998
-	-	6	1	-	5	-	-	1999
-	1	1	-	-	1	-	-	2000
-	5	10	-	1	5	-	4	2001

7. 의약품등 제조업소 및 판매업소

단위 : 개소

연 별	제 조 업 소 Number of manufactures						
	계 Total	의 약 품 Drugs	의약품외품 Non-drug products	소분의약품 Compoundin drugs	의료용구 Medical-instruments	위생용품 Sanitary materials	화 장 품 Cosmetics
1997	28	15	3	1	6	3	-
1998	36	18	5	-	7	3	3
1999	33	17	1	-	9	2	4
2000	28	14	3	-	8	1	2
2001	47	19	3	-	22	1	2

자료 : 보건소

8. 식 품 위 생 관 계 업 소(2-1)

단위 : 개소

연 별	합 계 A+B=C+D Grand total	식 품 접 객 업				
		소 계 (A) Total	휴게음식점 Resting restaurant			
			계 Total	다 방 Cafes	제과점 Bakeries	기타 Others
1997	2,936	2,094	272	112	64	96
1998	3,216	2,575	329	156	71	102
1999	3,837	3,109	397	184	83	130
2000	4,329	3,480	421	187	87	147
2001	5,656	4,125	487	194	119	174

자료: 위생과

Manufactures and Stores of Pharmaceutical Goods ets.

Unit : establishment

판 매 업 소 Number of dealers							연 별
계 Total	약 국 Pharmacies	도매상 Whole salers	약업자 Druggists	한약업사 Oriental medicine dealers	매 약 상 Dealers of Restricted drugs	의료용구 Medical instruments	
74	65	1	1	5	-	2	1997
83	71	1	1	4	-	6	1998
89	73	1	1	3	-	11	1999
104	84	2	1	3	-	14	2000
124	93	3	1	3	-	24	2001

Number of Licensed Food Premises by Business Type

Unit : establishment

Food Premises			(B)	연 별
일반음식점 General restaurants	단란주점 Public bar karaokes	유흥주점 Amusement restaurants	집단급식소 Food suppliers for group	
1,753	44	25	92	1997
2,175	38	33	99	1998
2,617	32	63	117	1999
2,924	28	107	119	2000
3,450	18	170	133	2001

8. 식 품 위 생 관 계 업 소(2-2)

단위 : 개소

연 별	식품제조업 및 가공업 Food manufacturing and processing businesses				
	소 계 (C) Total	식품제조가공업 Food manufacturing and processing	식품첨가물 Food additives	식품소분업 Food sub-divisions	즉석판매제조가공업 Improvised foods
1997	244	31	6	1	206
1998	276	43	-	2	231
1999	350	57	-	10	283
2000	423	68	-	22	333
2001	621	82	-	43	496

주 : 1)식육판매업,식육부산물 전문판매업, 유통전문판매업, 기타식품판매업 등
2)식품조사처리업, 용기류제조업 포함

9. 공중위생관계업소(2-1)

단위 : 개소

연 별	합 계 Grand Total	숙 박 업 Hotel businesses						이·미용업
		계 Total	호 텔 Hotel		콘도미니엄 Condominium	여 관 Lodging house	여인숙 Inn	계 Total
			일 반 General	관 광 Tourism				
1997	669	45	1	-	-	43	1	393
1998	867	73	-	1	-	71	1	478
1999	768	76	-	1	-	74	1	496
2000	909	83	-	1	-	81	1	609
2001	962	93	-	1	-	91	1	639

자료: 위생과

Number of Licensed Food Premises by Business Type(Cont'd)

Unit : establishment

판매 · 운반 · 기타업 Food sales. transportation,others				연 별
소 계 (D) Total	식품판매업 1) Food sales	식품운반업 Food trans-portation	기 타 2) Other	
506	483	-	23	1997
266	246	-	20	1998
261	239	-	22	1999
307	283	-	24	2000
777	741	-	36	2001

Number of Licensed Sanitary Premises by Business Type

Unit : establishment

Barber and beauty shops		일반목욕탕업 General bath houses				특수목욕탕업 Special bath houses				연 별
이용업 Barber shop	미용업 Beauty shop	계 Total	공동탕 Public bath	가족탕 Family bath	한증막 Steam bath	계 Total	사우나 Sauna bath	증기탕 Steam Bath	복 합 Mixed	
122	271	22	21	-	1	-	-	-	-	1997
144	334	25	23	-	2	1	1	-	-	1998
148	348	30	28	-	2	2	1	1	-	1999
175	434	39	37	-	2	-	-	-	-	2000
184	455	38	38	-	-	-	-	-	-	2001

9. 공중위생관계업소(2-2)

단위 : 개소

연 별	유 기 장 업 Recreation facilities			
	계 Total	컴퓨터게임장 Computer game	종합유원시설 Amusement park	기타유기장 Other
1997	55	55	-	-
1998	128	128	-	-
1999	-	-	-	-
2000	-	-	-	-
2001	-	-	-	-

자료: 위생과

10. 예 방 접 종

단위 : 명

연 별	백일해,디프테리아 파상풍 (PDT)	디프테리아. 파상풍 (DT)	소 아 마 비 (Polio)	유행성이하선염 홍역,풍진 (MMR)	풍진
1997	11,240	2,510	13,191	2,889	648
1998	18,435	25,499	15,401	5,674	1,080
1999	16,391	46,477	13,037	6,174	1,135
2000	15,036	-	12,353	16,264	1,018
2001	14,342	-	11,646	11,344	-

자료 : 보건소

주 : 1) 기타는 렙토스피라증과 유행성출혈열 등의 합계임.

Number of Licensed Sanitary Premises by Business Type(Cont'd)

Unit : establishment

위생관련업 Sanitation businesses				위생용품제조업 Sanitary M.M.			연 별
계 Total	세 탁 업 Laundry	위생관리용역 Sanitary service	위생처리업 Sanitary cleaning	계 Total	세척제제조업 Soap detergent	기타위생용품 Others	
146	136	6	4	8	7	1	1997
153	143	6	4	9	7	2	1998
154	141	9	4	10	8	2	1999
168	152	12	4	10	8	2	2000
184	171	10	3	8	8	-	2001

Vaccinatons against Major Communicable Diseases

Unit : person

일 본 뇌 염 Japanese encephalitis	장 티 푸 스 Typhoid fever	B 형 간 염 Hepatitis B	결핵 (보건소분) B.C.G.	인플루엔자	기 타 1) Other	연 별
23,380	2,678	20,221	3,004	-	2,770	1997
24,834	3,067	15,789	3,732	-	1,707	1998
33,118	4,708	15,813	1,092	-	337	1999
25,200	2,259	11,733	3,105	48,119	199	2000
23,709	1,855	12,683	2,725	36,072	111	2001

11. 법정전염병발생 및 사망(3-1)

단위 :건, 명

연 별	1 군 전 염 병							
	합계 Total		콜레라 Cholera		페스트 Plague		장티프스 Thphoid fever	
	발생Incident	사망Death	발생Incident	사망Death	발생Incident	사망Death	발생Incident	사망Death
1997	1	-	-	-	-	-	1	-
1998	1	-	-	-	-	-	1	-
1999	1	-	-	-	-	-	1	-
2000	2	-	-	-	-	-	2	-
2001	4	-	-	-	-	-	2	-

자료 : 보건소

11. 법정전염병발생 및 사망(3-2)

연별	제2군전염병									
	합계 Total		디프테리아 Diphtheria		백일해 Pertussis		파상풍 Tetanus		홍역 Measles	
	발생Incident	사망Death	발생Incident	사망Death	발생Incident	사망Death	발생Incident	사망Death	발생Incident	사망Death
1997	-	-	-	-	-	-	-	-	1	-
1998	-	-	-	-	-	-	-	-	-	-
1999	-	-	-	-	-	-	-	-	-	-
2000	-	-	-	-	-	-	-	-	133	-
2001	168	-	-	-	-	-	-	-	163	-

자료: 보건소

Incidents of Communicable Diseases and Deaths

Communicable diseases, Class I						연 별
파라티푸스 Paratyphoid fever		세균성이질 Shigellosis		장출혈성대장균감염증 Enterohemorrhagic E.coli		
발생Incident	사망Death	발생Incident	사망Death	발생Incident	사망Death	
-	-	-	-	-	-	1997
-	-	-	-	-	-	1998
-	-	-	-	-	-	1999
-	-	-	-	-	-	2000
-	-	2	-	-	-	2001

Incidents of Communicable Diseases and Deaths(Cont'd)

Communicable diseases, Class II								연별
유행성이하선염 Mumps		풍진 Rubella		폴리오 Poliomelitis		일본뇌염 Japanese encephalitis		
발생Incident	사망Death	발생Incident	사망Death	발생Incident	사망Death	발생Incident	사망Death	
16	-	-	-	-	-	-	-	1997
26	-	-	-	-	-	-	-	1998
30	-	-	-	-	-	-	-	1999
19	-	-	-	-	-	-	-	2000
4	-	1	-	-	-	-	-	2001

11. 법정전염병발생 및 사망(3-3)

연별	제3군 전염병											
	합계 Total		말라리아 Malaria		결핵 Tuberculosis		한센병 Leprosy		성병 Venereal disease		성홍열 Scarlet Fever	
	발생Incident	사망Death	발생Incident	사망Death	발생Incident	사망Death	발생Incident	사망Death	발생Incident	사망Death	발생Incident	사망Death
1997	-	-	-	-	-	-	-	-	-	-	-	-
1998	10	-	10	-	-	-	-	-	-	-	-	-
1999	16	-	16	-	-	-	-	-	-	-	-	-
2000	9	-	9	-	-	-	-	-	-	-	-	-
2001	122	2	9	-	61	2	-	-	44	-	1	-

자료: 보건소

12. 한센병 보건소등록

단위 : 명

연 별	연 말 현 재 Registrants(year-end)			신환자수 New patients	사망자 Deaths
		남 Male	여 Female		
1997	1	1	-	-	-
1998	2	1	1	-	-
1999	2	1	1	-	-
2000	2	1	1	-	-
2001	2	1	1	-	-

자료 : 보건소

Incidents of Communicable Diseases and Deaths(Cont'd)

Communicable diseases, Class III								제4군전염병및 지정전염병 Communicable diseases, Class IV & designated diseases		연별
수막구균성 수막염 Meningococcal meningiti		레지오넬라증 Legionellosis		비브리오 패혈증 Vibrio vulnificus sepsis		기타 Others				
발생Incident	사망Death	발생Incident	사망Death	발생Incident	사망Death	발생Incident	사망Death	발생Incident	사망Death	
-	-	-	-	-	-	-	-	-	-	1997
-	-	-	-	-	-	-	-	-	-	1998
-	-	-	-	-	-	-	-	-	-	1999
-	-	-	-	-	-	-	-	-	-	2000
-	-	-	-	-	-	7	-	-	-	2001

Registered Leprosy Patients at Health Centers

Unit : Person

거주형태별 By type of residence					관리구분별 By type of control			연 별
재가 Domicile	양성 Positive	정착촌 Settlement village	양성 Positive	수용 Leprosarium	요치료 Chemo-therapy	요관찰 Surveillance	요보호 Care	
1	-	-	-	-	1	-	-	1997
2	-	-	-	-	2	-	-	1998
2	-	-	-	-	2	-	-	1999
2	-	-	-	-	2	-	-	2000
2	-	-	-	-	-	2	-	2001

13. 결핵환자보건소등록(2-1)

단위 : 명

연 별	연말현재 등록 결핵환자수 No. of T.B. patients registered at year-end				증 가 Increase	
	합 계 Grand-total	양 성 Positive	음 성 Negative	요관찰 Suspect	계 Total	신환자 New-registration
1997	143	27	20	96	239	77
1998	139	20	46	73	204	83
1999	90	20	20	50	161	67
2000	125	15	44	66	188	70
2001	100	19	36	45	152	61

자료: 보건소

13. 결핵환자보건소등록(2-2)

단위 : 명

연 별	감 소 Decrease					
	계 Total	완 치 Completed treatment	완 료 (판정불가) Completed	실 패 Failure	중 단 Defaulted	전 출 Move-out
1997	222	80	-	-	2	20
1998	208	86	-	1	2	10
1999	210	106	-	1	2	12
2000	153	82	-	-	3	13
2001	177	80	1	1	10	12

자료: 보건소

Registered Tuberculosis Patients at Health Centers

Unit : person

증 가 Increase							연 별
재발자 Relapse	초치료실패자 Treatment after failure	중단후재등록 Treat ment after default	전 입 Move-in	만성배균자 Chronic	요관찰 Suspect	기 타 Others	
10	-	2	10	-	105	-	1997
12	-	5	21	-	80	-	1998
15	-	3	25	-	38	1	1999
20	-	6	25	-	66	-	2000
24	-	5	14	-	46	2	2001

Registered Tuberculosis Patients at Health Centers(Cont'd)

Unit : person

감 소 Decrease				연 별
사 망 Died	진단변경 Change of diagnosis	요 관 찰 Suspect	기 타 Others	
2	8	75	-	1997
2	4	103	-	1998
2	1	73	1	1999
3	1	50	-	2000
2	3	67	1	2001

14. 가 족 계 획 사 업 실 적

단위 : 명

연 별	합 계 Total	불 임 시 술 Sterilizations		
		계 Sub-total	정 관 Vasectomy	난 관 Tubal ligation
1997	151	31	30	1
1998	215	55	55	-
1999	131	40	40	-
2000	189	59	59	-
2001	162	61	61	-

자료 : 보건소

15. 모 자 보 건 사 업 실 적

단위 : 명

연 별	모 자 보 건 관 리(신규등록) Matermal and child health care program	
	임산부 등록관리 Registered pregnant women	영유아 등록관리 Registered infants/children
1997	270	1,304
1998	444	1,298
1999	439	2,086
2000	499	2,622
2001	259	2,686

자료 : 보건소

주 : 건강진단사업 임산부 수는 1인이 합병증인 경우 1명으로 산정

Family Planning Activities

Unit : Person

자궁내장치시술 Intra uterine device	콘 돔 (월평균공급인원) Condoms Monthly average S.P	먹는피임약 (월평균공급인원) Oral pills	월경조절술 Menstural regulation	연 별
68	43	7	2	1997
141	10	9	-	1998
88	2	1	-	1999
66	64	-	-	2000
40	61	-	-	2001

Maternal and Child Health Care Activities

Unit : person

건강진단사업 Health examination activities		연 별
임 산 부 Pregnant women	영 유 아 Infants/children	
37	41	1997
80	87	1998
80	88	1999
80	88	2000
119	143	2001

16. 건강보험 적용인구

단위 :개소,명

연 별	합 계 Total			직장의료보험 Medical insurance for employees			
	적용인구 Covered persons			사업장수	적용인구 Covered persons		
	계 Total	가입자 Insured	피부양자 Dependents	Workplace	계 Total	가입자 Insured	피부양자 Dependents
1997	192,548	66,325	72,035	1,648	85,334	31,146	54,188
1998	141,129	44,835	96,294	-	-	-	-
1999	145,528	48,201	97,327	-	-	-	-
2000	170,389	161,195	9,194	-	-	-	-
2001	178,489	169,606	8,883	-	-	-	-

주 : 1) 군인 포함

자료 : 의료보험연합회 경기지부, 국민의료보험관리공단 각 지사

17. 국 민 연 금 가 입 자

단위 : 개소,명

연 별	총 가 입 자 수 Total insurants	사업장가입자 Insurants in workplaces	
		사 업 장 Workplaces	가 입 자 Insurants
1997	36,409	1,560	35,410
1998	34,158	1,594	32,564
1999	74,533	2,041	41,580
2000	87,963	2,421	47,637
2001	121,113	3,045	51,721

자료: 국민연금관리공단 안산지사

Beneficiares of Health Insurance

Unit : person, number

지 역 Self-employeds		공무원,사립학교 교직원 1) Government employees and private school teachers			연 별
적용인구 Covered persons		적용인구 Covered persons			
가입자 Insured	세대수 Dependents	계 Total	가입자 Insured	피부양자 Dependents	
32,617	66,697	7,900	2,562	5,338	1997
41,774	89,700	9,655	3,061	6,594	1998
44,735	90,023	10,770	3,466	7,304	1999
157,035	53,228	13,354	4,160	9,194	2000
165,235	59,514	13,254	4,371	8,883	2001

Number of National Pension Insurants

Unit : number, person

임의가입자 Voluntarily insured persons	지역가입자 Insured persons in the local area	임의계속가입자 Voluntarily and continuously insured persons	연 별
144	774	81	1997
115	682	74	1998
166	32,612	175	1999
178	39,823	325	2000
151	68,728	513	2001

18. 국 가 보 훈 대 상 자(2-1)

단위 : 명

연별 동별	합계 Grand Total	국가유공자			
		계 Total	애국지사 Patriots	전상,공상군경 Disabled veterans & Servicemen injured while on duty	무공보국수훈자 Recipients of military merit and order or national security merit
1997	339	174	-	81	89
1998	411	218	-	104	109
1999	464	245	-	124	116
2000	596	330	-	178	145
2001	690	398	-	213	178

18. 국 가 보 훈 대 상 자(2-2)

단위 : 명

연별	유족					
	계 Total	애국유족 Bereaved families of patriots	무공보국 수훈유족	재일학도의용군 tudent volunteer in japan wh participated in the korean war	4. 19 유족 Bereaved families f the April 19 S.	순직공상공무원유족 Families of civil S.D or disabled while on duty
1997	156	4	-	-	2	13
1998	184	6	-	1	1	13
1999	210	5	-	1	1	13
2000	222	10	-	1	1	17
2001	289	11	46	1	-	18

Number of Patriots and Veterans

Unit : person

Patriots and veterans				연 별 동 별
재일학도의용군 Student voluneer in japan who participated in the korean war	4.19 상이 Disabled in the April 19 student uprising	공상공무원 Disabled civil servants	국가사회발전특별공로상이 Special recognition by the government	
-	1	3	-	1997
-	1	4	-	1998
-	1	4	-	1999
-	1	6	-	2000
-	1	6	-	2001

Number of Patriots and Veterans(Cont'd)

Unit : person

Bereaved famity				기 타 대 상 자 Others				연 별
전몰, 전상, 공상 군경유족				계	월남귀순자	반공포로 상이	전역하사관	
미 망 인 Widows	자 녀 Minor chidren	부 모 Parents	기타 Other	Total	North koreans who defected to the south	Injured prisoners of war held by communists	Veterans	
51	27	45	14	9	-	1	8	1997
64	33	49	17	9	-	1	8	1998
75	37	53	25	9	-	1	8	1999
81	53	59	-	44	-	2	42	2000
89	67	57	-	3	-	3	-	2001

19. 국가보훈대상자 취업

단위 : 명

연 별	합 계 Grand Total			국가유공자 Patriots and Veterans		
	계 Total	남 Male	여 Female	계 Total	남 Male	여 Female
1997	104	92	12	9	9	-
1998	160	143	17	11	11	-
1999	168	151	17	12	12	-
2000	157	142	15	15	15	-
2001	180	162	18	21	21	-

20. 국가보훈대상자 자녀취학

단위 : 명

연 별	합 계 Grand total				국가유공자 Patriots and Veterans			
	계 Total	중학교 Middle school	고 교 High school	대 학 College and Uni.	계 Total	중학교 Middle school	고 교 High school	대 학 College and Uni.
1997	53	9	7	37	-	-	-	-
1998	55	13	19	23	-	-	-	-
1999	62	10	30	22	1	-	-	1
2000	86	14	19	53	3	-	-	3
2001	75	17	28	30	3	-	-	3

Employment of Patriots & Veterans, and Bereaved Families

Unit : person

유 족 Bereaved families			기 타 대 상 자 Other			연 별
계 Total	남 Male	여 Female	계 Total	남 Male	여 Female	
52	41	11	43	42	1	1997
89	74	15	60	58	2	1998
93	79	14	63	60	3	1999
79	72	7	63	55	8	2000
91	85	6	68	56	12	2001

Educational Benefits for Patriots & Veterans, and Their Families

Unit : person

배 우 자 Spouses				자 녀 Children				연 별
계 Total	중학교 Middle school	고 교 High school	대 학 College and Uni.	계 Total	중학교 Middle school	고 교 High school	대 학 College and Uni.	
-	-	-	-	53	9	7	37	1997
-	-	-	-	55	10	30	23	1998
-	-	-	-	61	10	30	21	1999
-	-	-	-	83	14	19	50	2000
-	-	-	-	72	17	28	27	2001

21. 사 회 복 지 시 설(2-1)

단위 : 개소, 명

연 별	합 계 Total		아 동 복 지 시 설 Children	
	시 설 수 Facilities	수 용 인 원 Inmates	시 설 수 Facilities	수용인원 Inmates
1997	1	45	1	45
1998	1	57	1	57
1999	2	68	1	59
2000	2	81	1	58
2001	2	80	1	56

자료 : 사회복지과

21. 사 회 복 지 시 설(2-2)

단위 : 개소, 명

연 별	여 성 복 지 시 설 Women		정신질환자 요양시설 Psychiatric patients	
	시 설 수 Facilities	수 용 인 원 Inmates	시 설 수 Facilities	수용인원 Inmates
1997	-	-	-	-
1998	-	-	-	-
1999	-	-	-	-
2000	-	-	-	-
2001	-	-	-	-

Social Welfare Institutions and Inmates

Unit : number, person

노인복지시설 Aged		장애인복지시설 Disabled		연별
시설수 Facilities	수용인원 Inmates	시설수 Facilities	수용인원 Inmates	
-	-	-	-	1997
-	-	-	-	1998
1	9	-	-	1999
1	23	-	-	2000
1	24	-	-	2001

Social Welfare Institutions and Inmates(Cont'd)

Unit : number, person

부랑인시설 Homeless		기타 1) Other		연별
시설수 Facilities	수용인원 Inmates	시설수 Facilities	수용인원 Inmates	
-	-	-	-	1997
-	-	-	-	1998
-	-	-	-	1999
-	-	-	-	2000
-	-	-	-	2001

22. 노 인 정(경 로 당)

단위 : 개소, 명

연 별	합 계 Total	
	개 소 Number	이 용 인 원 Users
1997	108	4,000
1998	127	4,058
1999	171	4,325
2000	184	4,725
2001	195	4,052

자료 : 사회복지과

Elderly Community Halls

Unit : number, person

사 립 Private		공 립(도,시군) Public		연 별
개 소 Number	이 용 인 원 Users	개 소 Number	이 용 인 원 Users	
30	112	78	3,888	1997
85	3,942	42	116	1998
49	1,245	122	3,080	1999
157	3,688	27	1,037	2000
32	835	163	3,217	2001

23. 국 민 기 초 생 활 보 장 수 급 자

단위 :가구수, 명

연 별 동 별	합 계 Total		일반수급자 General benefits		시설수급자 Institutional benefits		특 례 수 급 자 Special benefits			
	가구 House holds	인원 Persons	가구 House holds	인원 Persons	시설수 Facilities	인 원 Persons	계 Total		수급권자 재산금액 기준(1)	
							가구	인원	가구	인원
1997	-	-	-	-	1	43	-	-	-	-
1998	-	-	-	-	1	57	-	-	-	-
1999	-	-	-	-	1	58	-	-	-	-
2000	2,123	4,702	2,099	4,582	1	58	24	62	7	15
2001	2,134	4,405	2,075	4,256	1	58	59	91	11	39
대 야	357	728	350	716	-	-	7	12	2	6
신 천	616	1,257	586	1,213	-	-	30	44	3	15
신 현	87	190	84	184	-	-	3	6	2	5
은 행	197	419	194	413	-	-	3	6	1	4
매 화	115	234	113	232	-	-	2	2	-	-
목 감	121	231	120	230	-	-	1	1	-	-
군 자	139	324	137	262	1	58	2	4	1	3
정왕1	249	504	240	490	-	-	9	14	2	6
정왕2	147	290	145	288	-	-	2	2	-	-
과 림	47	92	47	92	-	-	-	-	-	-
연 성	59	136	59	136	-	-	-	-	-	-

자료 : 사회복지과

주 : 1) 가구는 시설보호의 시설수 제외. 2) 인원은 시설보호의 대상자 포함

Basic Livelihood Security Receipients

Unit : number, person

특례수급자 Special benefits										연별 동별
부양의무자 재산기준(2)		의료 Medical aid		교육 Educational aid		자활 Selfsupport aid		기타 Others		
가구	인원	가구	인원	가구	인원	가구	인원	가구	인원	
-	-	-	-	-	-	-	-	-	-	1997
-	-	-	-	-	-	-	-	-	-	1998
-	-	-	-	-	-	-	-	-	-	1999
8	17	3	4	2	12	4	14	-	-	2000
1	1	26	26	11	14	10	11	-	-	2001
-	-	3	3	1	2	1	1	-	-	대야
1	1	14	14	5	6	7	8	-	-	신천
-	-	1	1	-	-	-	-	-	-	신현
-	-	-	-	1	1	1	1	-	-	은행
-	-	1	1	1	1	-	-	-	-	매화
-	-	1	1	-	-	-	-	-	-	목감
-	-	1	1	-	-	-	-	-	-	군자
-	-	4	4	2	3	1	1	-	-	정왕1
-	-	1	1	1	1	-	-	-	-	정왕2
-	-	-	-	-	-	-	-	-	-	과림
-	-	-	-	-	-	-	-	-	-	연성

24. 여성상담실시

단위 : 개소, 명

연 별	상담소수 Number of Counseling centers			상 담 원	상담자수	
	계 Total	가정복지상담소 Women's Consultation Center	간이여성복지상담소 Temporary women's counseling center	No. of counselors	No. of counselees	선도귀가 Back to home
1997	1	1	-	1	1,194	-
1998	1	1	-	1	302	15
1999	1	1	-	2	1,062	25
2000	1	1	-	4	634	78
2001	1	1	-	2	849	92

자료 : 사회복지과

Counseling Activities for Women

Unit : number, person

상 담 자 조 치 결 과 Follow-up measures						연 별
시설입소 Admission to welfare facilities	생계보조 Livelihood assistance	직업알선 Job placement	치료의뢰 Referal for medical treatment	교육 및 조언 Counseling and training	기 타 Others	
-	206	2	-	986	-	1997
-	200	4	-	83	-	1998
-	-	-	-	956	-	1999
20	-	-	14	522	-	2000
38	-	-	14	705	-	2001

25. 소년소녀가장세대

단위: 명

연별 동별	합계 Total	세대주 Householder	주거형태 type of residence					
			자가 owened	전세 annual rent	월세 monthly rent	친지댁 relative's	영구임대 permanent rental house	기타 other
1997	42	31	-	-	-	-	-	-
1998	41	31	1	1	4	24	-	-
1999	33	28	4	-	1	23	-	-
2000	29	24	1	1	3	15	-	4
2001	11	8	2	-	2	-	4	-
대 야	1	1	-	-	-	-	1	-
신 천	4	3	2	-	1	-	-	-
신 현	-	-	-	-	-	-	-	-
은 행	-	-	-	-	-	-	-	-
매 화	-	-	-	-	-	-	-	-
목 감	-	-	-	-	-	-	-	-
군 자	2	1	-	-	-	-	1	-
정 왕1	3	2	-	-	1	-	1	-
정 왕2	-	-	-	-	-	-	-	-
과 림	1	1	-	-	-	-	1	-
연 성	-	-	-	-	-	-	-	-

자료 : 사회복지과

The State of Households Headed by Child

Unit: person

세대원 Household members	재 학 별 School Attendance					연 별 동 별
	미취학 Pre school	초등학교 Elementary school	중학교 Middle school	고등학교 High school	기 타 (미재학등) other	
11	-	14	19	9	-	1997
10	-	8	18	15	-	1998
5	-	6	11	15	1	1999
5	-	7	8	14	-	2000
3	-	3	4	4	-	2001
-	-	-	-	1	-	대 야
1	-	1	1	2	-	신 천
-	-	-	-	-	-	신 현
-	-	-	-	-	-	은 행
-	-	-	-	-	-	매 화
-	-	-	-	-	-	목 감
1	-	-	1	1	-	군 자
1	-	1	2	-	-	정 왕1
-	-	-	-	-	-	정 왕2
-	-	1	-	-	-	과 림
-	-	-	-	-	-	연 성

26. 아 동 복 지 시 설 수 용

단위 : 개소, 명

연 별	합 계 Total				양 육 시 설 Child bringing up institutions				자립지원시설 Self independence	
	시설수 No.of facilities	입소자 Admi-tted	퇴소자 Disch-arged	연말현재수용자 No. of inmates as of year-end	시설수 No.of facilities	입소자 Admi-tted	퇴소자 Disch-arged	연말현재수용자 No. of inmates as of year-end	시설수 No of facilities	입소자 Admi-tted
1997	1	8	7	45	1	8	7	45	-	-
1998	1	19	7	57	1	19	7	57	-	-
1999	1	18	17	59	1	18	17	59	-	-
2000	1	11	12	58	1	11	12	58	-	-
2001	1	8	6	56	1	-	-	56	-	-
송암동산	1	8	6	56	1	-	-	56	-	-

자료 : 사회복지과

27. 장애인 등록현황

단위: 명

연 별	장 애 유 형							
	합계 Total	지체 Crippling condition	뇌병변 Brain disorder	시각 Visually disabled	청각 Auditorily disabled	언어 Lingually disabled	정신지체 Mental retardation	발달 (자폐증) Autism
1998	2,523	1,936	-	164	205		218	-
1999	4,222	3,102	-	274	539		307	-
2000	5,866	4,114	157	513	504		321	15
2001	7,367	4,978	350	684	650		379	17

자료 : 사회복지과

Children Welfare Institutions

Unit : number, person

자립지원시설 assistance institutions		보호치료시설 Child care treatment institutions				기 타 Other				연 별
퇴소자 Disch-arged	연말현재수용자 No of inmates as of year-end	시설수 No.of facilities	입소자 Admi-tted	퇴소자 Disch-arged	연말현재수용자 No. of inmates as of year-end	시설수 No.of facilities	입소자 Admiss-ions	퇴소자 Dis-charhes	연말현재수용자 No. of inmates as of year-end	
-	-	-	-	-	-	-	-	-	-	1997
-	-	-	-	-	-	-	-	-	-	1998
-	-	-	-	-	-	-	-	-	-	1999
-	-	-	-	-	-	-	-	-	-	2000
-	-	-	-	-	-	-	-	-	-	2001
-	-	-	-	-	-	-	-	-	-	송암동산

Registered Disabled Persons

Unit : person

By type of the disabled			장 애 등 급 By grade of the disabled						연 별
정신 Mental illness	신장 Kidney failure	심장 Heart failure	1급 Ist Grade	2급 2nd Grade	3급 3rd Grade	4급 4th Grade	5급 5th Grade	6급 6th Grade	
-	-	-	214	417	650	494	440	308	1998
-	-	-	380	607	984	767	822	662	1999
106	113	23	445	923	1,264	909	1,150	1,175	2000
126	152	31	548	1,122	1,543	1,094	1,405	1,655	2001

28. 묘지 및 납골시설

단위 : 개소, 천 ㎡

연별 동별	매장 Cemeteries											
	계 Total				공설묘지 Public cemeteries				사설묘지 Private cemeteries			
	개소 Sites	면적 Area		분묘설가능기 Grave placed	개소수 Sites	면적 Area		분묘설치 Grave placed	개소수 Sites	면적 Area		분묘설치가능기수 Grave placed
		총면적 Gross	점유면적 Occupied			총면적 Gross	점유면적 Occupied			총면적 Gross	점유면적 Occupied	
1997	271	1,210	352	1,596	11	166	65	1,596	260	1,044	287	-
1998	271	1,210	352	1,596	11	166	65	1,596	260	1,044	287	-
1999	2	35	16	1,318	2	35	16	1,318	-	-	-	-
2000	2	33	16	2,010	2	33	16	2,010	-	-	-	-
2001	**2**	**68**	**30**	**2,900**	**2**	**68**	**30**	**2,900**	-	-	-	-
대 야	-	-	-	-	-	-	-	-	-	-	-	-
신 천	-	-	-	-	-	-	-	-	-	-	-	-
신 현	-	-	-	-	-	-	-	-	-	-	-	-
은 행	-	-	-	-	-	-	-	-	-	-	-	-
매 화	-	-	-	-	-	-	-	-	-	-	-	-
목 감	-	-	-	-	-	-	-	-	-	-	-	-
군 자	1	16	3	550	1	16	3	550	-	-	-	-
정 왕1	1	52	27	2,350	1	52	27	2,350	-	-	-	-
정 왕2	-	-	-	-	-	-	-	-	-	-	-	-
과 림	-	-	-	-	-	-	-	-	-	-	-	-
연 성	-	-	-	-	-	-	-	-	-	-	-	-

자료 : 사회복지과

참고) 군자동의 묘지위치는 안산시 선부동임

Cemeteries, Crematorium and Charnel houses

화장장 Crematorium						납골당 Charnel houses									연별 동별
계 Total		공설 Public		사설 Private		개소수 Sites			총봉안능력(기) Total capacity			납골기수 Deposited			
개소수 Sites	화로수 Brazier	개소수 Sites	화로수 Brazier	개소수 Sites	화로수 Brazier	소계 Total	공설 Public	사설 Private	소계 Total	공설 Public	사설 Private	소계 Total	공설 Public	사설 Private	
-	-	-	-	-	-	1	-	1	25,004	-	25,004	-	-	-	1997
-	-	-	-	-	-	1	-	1	-	-	-	-	-	-	1998
-	-	-	-	-	-	-	-	-	-	-	-	-	-	-	1999
-	-	-	-	-	-	-	-	-	-	-	-	-	-	-	2000
-	-	-	-	-	-	-	-	-	-	-	-	-	-	-	2001
-	-	-	-	-	-	-	-	-	-	-	-	-	-	-	대야
-	-	-	-	-	-	-	-	-	-	-	-	-	-	-	신천
-	-	-	-	-	-	-	-	-	-	-	-	-	-	-	신현
-	-	-	-	-	-	-	-	-	-	-	-	-	-	-	은행
-	-	-	-	-	-	-	-	-	-	-	-	-	-	-	매화
-	-	-	-	-	-	-	-	-	-	-	-	-	-	-	목감
-	-	-	-	-	-	-	-	-	-	-	-	-	-	-	군자
-	-	-	-	-	-	-	-	-	-	-	-	-	-	-	정왕1
-	-	-	-	-	-	-	-	-	-	-	-	-	-	-	정왕2
-	-	-	-	-	-	-	-	-	-	-	-	-	-	-	과림
-	-	-	-	-	-	-	-	-	-	-	-	-	-	-	연성

29. 방문간호사업실적

단위 : 가구수,명,건수

연 별	등록관리 Administration & Registration		방 문 간 호 서 비 스			
	가 구 Households	가구원 Household members	합 계 Total	사정 및 대상자 발견 Survey of new cases & inspection	검 사 Medical examination	투 약/ 투약관리 Medication
2000	362	765	50,458	11,110	7,974	4,231
2001	1,862	4,397	56,750	12,394	4,446	7,353

30. 보 육 시 설

단위 : 개소, 명

연 별	보육시설수 Day care centers							
	합계 Total	국공립 Public	민 간 Private				직장 Workshop	가정 Home
			소계 Sub-total	개인 Individual	단체 Organization	법인 Corporation		
2000	293	8	140	133	3	4	-	145
2001	270	8	140	133	-	7	-	122

Home Visiting Health Service

Unit : person, case

Home visiting health service			의뢰및연계처리 Refferrals & Requests	가족건강 기록부 작성 Family healthrecord	연 별
처 치 Treatment	환자 및 증상관리 Patient management & symptom control	교육및상담 Education & Conuseling			
4,584	8,869	13,690	677	2,446	2000
8,581	12,879	11,097	843	360	2001

Day Care Centers for Children

Unit : number,person

보 육 아 동 수 Accommodated chilkren								연별
합계 Total	국공립 Public	민 간 Private				직장 Workshop	가정 Home	
		소계 Sub-total	개인 Individual	단체 Organization	법인 Corporation			
7,720	517	5,141	4,613	120	408	-	2,062	2000
7,194	532	5,335	4,795	-	540	-	1,327	2001

31. 가 정 의 례 업 소

Number of Family Ritual Businesses

단위 : 개소 Unit : place

연 별 동 별	결 혼 예 식 장 Wedding halls	결 혼 상 담 소 Marriage counsellars	장 례 식 장 Funeral service halls
1997	2	-	1
1998	3	-	2
1999	2	-	2
2000	2	-	3
2001	3		4
대 야	1	-	1
신 천	2	-	-
신 현	-	-	-
은 행	-	-	-
매 화	-	-	-
목 감	-	-	-
군 자	-	-	-
정 왕1,2	-	-	2
과 림	-	-	-
연 성	-	-	1

자료 : 사회복지과

XIII. 환 경

환 경

1. 환경오염물질 배출시설 ... 318
2. 환경오염배출시설 단속 및 행정조치 318
3. 쓰레기수거 320
4. 분뇨수거 322
5. 하수처리장 및 처리실적 326
6. 대기오염 328

XIII. 환 경

1. 환경오염물질 배출시설

단위 : 개소

연 별	대 기 (가스·먼지·매연 및 악취) Air pollution					
	계 Total	1종 Class 1	2종 Class 2	3종 Class 3	4종 Class 4	5종 Class 5
1997	58	-	-	2	9	47
1998	57	-	-	2	8	47
1999	56	-	-	2	8	46
2000	66	-	-	2	5	59
2001	68	-	-	1	6	61

자료 : 환경보호과

2. 환경오염배출시설단속 및 행정조치

단위 : 개소, 건

연 별	배출업소 Number of establishment	단속업소 Number of inspection	위반업소 Number of violation	행정처분내역	
				경 고 Warning	개선명령 Order to improve and repair
1997	233	561	25	2	14
1998	284	355	18	2	12
1999	290	401	33	3	7
2000	346	590	35	3	12
2001	380	546	15	2	3

자료 : 환경보호과

Environment

Environmental Pollution Facility

Unit : Places

수 질 (폐수) Water pollution						소음 및 진동 Noise and vibration	연 별
계 Total	1종 Class 1	2종 Class 2	3종 Class 3	4종 Class 4	5종 Class 5		
92		-	-	4	88	83	1997
146	-	_	_	6	140	81	1998
150	-	_	1	4	145	84	1999
198	-	-	1	1	196	82	2000
229	-	-	-	1	228	83	2001

Environmental Pollution Facility & Administrative Control

Unit : Places, Cases

Control					고발(병행)	연 별
조업정지 Temporary suspension	이전명령 사용금지 Transfer	허가취소 Licence withdrawn	폐쇄명령 Closing	기 타 Others	Accusation	
-	_	-	9	_	9	1997
-	-	-	4	-	5	1998
1	-	-	19	-	24	1999
1	4	-	14	1	18	2000
-	-	-	8	2	6	2001

3. 쓰레기 수거(3-1)

단위 : 명, 톤, 대

연 별	행정구역(A) Administration area		청소구역(B) Waste-collected area	
	면 적 Area	인 구 Population	면 적 Area	인 구 Population
1997	130.40	224,103	130.40	224,103
1998	131.07	255,549	131.07	255,549
1999	131.1	296,161	131.1	296,161
2000	131.46	322,457	131.46	322,457
2001	132.62	342,351	132.62	342,351

자료 : 청소과

3. 쓰레기 수거(3-2)

단위 : 명, 톤, 대

연 별	수거처리											
	계 Total	매립 Landfil	소각 incineration	재활용 Recyclin	해양투기 Dumping at sea	기타 Other	폐기물					
							생활폐기물 Domestic wastes					
							발생량	매립	소각	재활용	발생량	매립
1997	47.3	-	1.2	46.1	-	-	-	-	-	-	-	-
1998	50.7	-	0.5	50.2	-	-	-	-	-	-	-	-
1999	64.3	-	0.5	63.8	-	-	-	-	-	-	-	-
2000	1,035.7	195.8	326.4	496.8	16.5	0.2	202.4	100.4	16.7	85.3	531.1	51.6
2001	1,087.3	205.3	369.3	493.4	18.9	0.3	221.1	108	20.3	92.8	609.3	59.1

Waste Collection and Disposal

Unit : Person, Ton, Each

수거지인구율 (B/A) Population ratio in the waste-collected area	배출량 (C)(톤/일) Amount of discharged waste	처리량 (D)(톤/일) Amount of waste disposal	수거율 (D/C) (%) Disposal ratio	연별
100	152	152	100	1997
100	155.0	155.0	100	1998
100	181.9	181.9	100	1999
100	1,035.7	1,035.7	100	2000
100	1,087.3	1,087.3	100	2001

Waste Collection and Disposal(Cont'd)

Unit : Person, Ton, Each

By type of waste disposal												연별
Wastes												
사업장 배출시설계 폐기 Industrial wastes			건설 폐기물 Construction wastes				지정 폐기물 Specified wastes					
소각	재활용	해양투기	발생량	매립	소각	재활용	발생량	매립	소각	재활용	기타	
-	-	-	-	-	-	-	-	-	-	-	-	1997
-	-	-	-	-	-	-	-	-	-	-	-	1998
-	-	-	-	-	-	-	-	-	-	-	-	1999
288.1	174.9	16.5	289.5	39.2	19.8	230.5	12.7	4.6	1.8	6 1	0.2	2000
330.7	200.6	18.9	243.9	33.1	16.7	194.1	13	5.1	1.6	5.9	0.3	2001

3. 쓰레기 수거(3-3)

단위 : 명, 톤, 대

연 별	지방자치단체 Local gov.				대행업체	
	인 원	장 비 Equipment			인 원	장 비
		차 량	손수레	중장비		차 량
	Workers	Motorcars	Handcars	eavy equipmen	Workers	Motorcars
1997	100	19	88	-	124	56
1998	150	23	79	1	110	50
1999	132	39	79	1	128	54
2000	132	37	86	3	106	61
2001	132	37	86	3	106	61

4. 분뇨발생량 및 처리현황(3-1)

연 별	행 정 구 역		분뇨발생(수거지)인구			
			세대수	인구 Population		
	세 대	인 구		합계(A)	수세식(B)	수거식
	Household	Population	No.of House hold	Total	Flush toilet	Squat toilet
1997	73,392	224,103	73,392	224,103	223,038	1,065
1998	81,091	255,549	81,091	255,549	243,899	11,650
1999	94,179	296,161	94,179	289,100	278,100	11,000
2000	103,224	322,457	103,224	322,457	315,367	7,090
2001	112,000	342,351	103,224	318,000	311,000	7,000

자료 : 청소과

Waste Collection and Disposal(Cont'd)

Unit : Person, Ton, Each

Service company		자가처리업소 self-managed workplace				연 별
Equipment		인 원	장 비 Equipment			
손수레 Handcars	중장비 Heavy equipment	Workers	차 량 Motorcars	손수레 Handcars	중장비 Heavy equipment	
-	-	-	-	-	-	1997
-	-	-	-	-	-	1998
-	-	-	-	-	-	1999
-	-	-	-	-	-	2000
-	-	-	-	-	-	2001

Night Soil Discharge and Treatment

분뇨발생(수거지)인구 Population of Night Soil Discharge(Collection)								수세화율 (B/A) Flushing rate of toilet	연별
하수처리구역내 iner area of sewage treatment				하수처리구역외 Outer area of sewage treatment					
세대 House holds	인구			세대 House holds	인구				
	소계 Subtotal	수세식 Flush toilet	수거식 Squat toilet		소계 Subtotal	수세식 Flush toilet	수거식 Squat toilet		
-	-	-	-	-	-	-	-	99	1997
-	-	-	-	-	-	-	-	95	1998
-	-	-	-	-	-	-	-	96	1999
-	-	-	-	-	-	-	-	98	2000
63,516	201,000	201,000	-	39,708	117,000	110,000	7,000	98	2001

4. 분뇨발생량 및 처리현황(3-2)

연별	분뇨발생량(㎥/일) Amount generation (㎥/day)			처리대상량 (㎥/일) Target treatment volumn (㎥/day)		
	계 Total	수세식 Flush toilet	수거식 Squat toilet	계 (C) Total	수거분뇨 Night soil Collected	정화조 오니 Sludge from septic tank
1997	392	130	262	130	-	130
1998	253	13	240	253	90	163
1999	289	11	278	289	139	150
2000	318	7	311	318	155	163
2001	318	7	311	162	7	155

자료:청소과

4. 분뇨발생량 및 처리현황(3-3)

연별	재활용 Recycling			처리율(%) Treatment rate		
	계 Total	수거분뇨 Night soil Collected	정화조오니 Sludge from septic tank	계 (D/C) Total	수거분뇨 Night soil Collected	정화조 Sludge from septic tank
1997	-	-	-	100	100	100
1998	-	-	-	100	100	100
1999	-	-	-	100	100	100
2000	-	-	-	100	100	100
2001	-	-	-	100	100	100

자료: 청소과

Night Soil Discharge and Treatment(Cont'd)

처리량 (㎥/일) Treatment amount(㎥/day)									연별
계 Total			분뇨처리시설 Night soil treatment facility			해양배출 Ocean disposal			
계(0) Total	수거분뇨 Night soil Collected	정화조오니 Sludge from septic tank	계 Total	수거분뇨 Night soil Collected	정화조오니 Sludge from septic tank	계 Total	수거분뇨 Night soil Collected	정화조오니 Sludge from septic tank	
130	130	-	-	-	-	-	-	-	1997
253	163	90	-	-	-	-	-	-	1998
289	150	139	-	-	-	-	-	-	1999
318	163	155	-	-	-	-	-	-	2000
162	7	155	162	7	155	-	-	-	2001

Night Soil Discharge and Treatment(Cont'd)

분뇨수거 및 운반업체 Companu of night soil collection & delivery							분뇨처리시설 Night soil treatment facility		연 별
업체수 No.of company	시설(차량) 현황(대수) Facility(Vehicles)					종사인원 No.of worker	시설수 No.of facility	시설용량 (㎥/일) Capacity	
	계	3톤이하	4.5톤이	8톤이하	기타				
1	19	-	18	1	-	41	1	80	1997
1	19	-	14	5	-	52	1	80	1998
1	16	-	2	14	-	51	1	80	1999
1	17	-	9	8	-	41	1	130	2000
1	1	-	1	-	-	2	1	130	2001

5. 하수처리장 및 처리실적(2-1)

연 별	처 리 방 법 Mehod of treatneot	사 업 기 간	사업비 (백만원) (Million won)	처리장 부지면적(㎡)
1997	표준활성화오니법	-	-	-
1998	표준활성화오니법	90. 11-95. 12	77,880	233,720
1999	표준활성화오니법	90-95	61,100	223,720
2000	표준활성화오니법	90-95	61,100	223,720
2001	표준활성화오니법	90-95	54,903	223,700

자료 : 환경사업소

5. 하수처리장 및 처리실적(2-2)

연 별	처리량 (톤/일)			
		물리적	생물학적	고 도
1997	-	-	-	-
1998	98.2	-	98.2	-
1999	157.5	-	157.5	-
2000	171.8	-	171.8	-
2001	193.0	-	193.0	-

자료 : 환경사업소

Performance of Sewerage Treatment Plants

시설용량 (천톤/일)	처리방법			연 별
	물리적	생물학적	고 도	
-	-	-	-	1997
176.0	-	176.0	-	1998
157.5	-	157.5	-	1999
176.0	-	176.0	-	2000
176.0	-	176.0	-	2001

Performance of Sewerage Treatment Plants(Cont'd)

처리수질(BOD)		오니발생(천톤) Amount of sludge(1000ton)	처리비용(천만원) Treatment cost (million won)	연 별
유 입 Inflow	방 류 Discharge			
-	-	-	-	1997
71.2	22	14,526	4,588	1998
112.2	27.7	19,429	679	1999
130.6	15.8	29,888	3,231	2000
184.8	13.7	40,670	4,400	2001

6. 대 기 오 염

연 별	아황산가스 SO2	일산화탄소 CO	이산화질소 NO2
1997	0.009	1.0	0.036
1998	0.0077	0.975	0.024
1999	0.01	2.9	0.039
2000	0.001	1.33	0.024
2001	0.008	1.1	0.0042

자료 : 환경보호과

주 : 대기오염 측정은 정왕동 지역임

Air Pollution

총먼지 TSP	오 존 O3	산 성 비 PH	연 별
111	0.011	-	1997
87.3	0.01	-	1998
108	0.011	-	1999
87.1	0.021	-	2000
79	0.016	-	2001

XIV. 교육 및 문화

교육 및 문화

1. 학교 총 개황 334
2. 유치원 336
3. 초등학교 338
4. 중학교(국·공립) 340
5. 중학교(사립) 342
6. 일반계 고등학교(국·공립) 344
7. 실업계 고등학교(국·공립) 346
8. 실업계 고등학교(사립) 346
9. 대학교(사립) 348
10. 대학원(사립) 348
11. 적령아동 취학 350
12. 사설학원 350
13. 문화재 352
14. 종교단체 352
15. 예술단 354
16. 문화공간 358
17. 체육시설 360
18. 청소년 수련시설 362
19. 언론매체 362
20. 출판사 및 인쇄소 등록 364

XIV. 교육 및 문화

1. 학교총개황

단위 : 개소, 명

연별 교육과정별	학교수 Schools	학급및 학과수 Number of Classes & departments	보통 교실수 Number of Classrooms	학생수 Students		
				계 Total	남 Male	여 Female
98-04-01	78	1,142	1,217	50,003	26,982	23,021
99-04-01	78	1,192	1,355	52,492	28,777	23,715
00-04-01	86	1,423	1,571	62,034	34,155	27,889
01-04-01	90	1,592	1,667	70,968	40,210	30,758
02-04-01	94	1,748	1,789	77,166	44,357	32,809
유치원	41	108	118	3,269	1,747	1,522
초등학교	26	1,005	1,031	42,968	22,402	20,566
중학교 (국공립)	12	312	347	13,178	6,704	6,474
중학교 (사립)	1	3	3	35	19	16
일반고등학교(국공립)	6	174	196	5,885	3,274	2,611
실업고등학교(국공립)	2	70	57	2,278	1,856	422
실업고등학교(사립)	2	28	37	988	735	253
대학교(사립)	2	32	-	8,419	7,476	943
대학원(사립)	2	16	-	146	144	2

자료 : 경기교육통계연보

Education And Culture

Summary of School

Unit : number, Person

교 직 원 수 Teachers and education workers							교원1인당 학생수 Number of students per teacher	연별 교육과정별
계 Total	교원수 Teachers			사무직원수 Clerical staffs				
	계 Total	남 Male	여 Female	계 Total	남 Male	여 Female		
1,884	1,596	624	972	248	154	94	31	98-04-01
2,002	1,730	677	1,053	272	173	99	30	99-04-01
2,355	2,084	766	1,318	271	155	116	30	00-04-01
2,614	2,312	835	1,477	302	190	112	31	01-04-01
2,942	**2,614**	**996**	**1,618**	**328**	**209**	119	30	02-04-01
187	144	2	142	43	22	21	23	유 치 원
1,317	1,199	350	849	118	63	55	36	초 등 학 교
597	550	160	390	47	32	15	24	중학교(국공립)
11	8	6	2	3	2	1	4	중학교(사 립)
427	401	204	197	26	19	7	15	일반고등학교(국공립)
147	131	108	23	16	13	3	17	실업고등학교(국공립)
60	53	47	6	7	6	1	19	실업고등학교(사립)
188	120	111	9	68	52	16	70	대 학 교(사립)
8	8	8	-	-	-	-	18	대 학 원(사립)

2. 유 치 원

단위 : 개, 명

연 별	원 수 Number of Kinder-garten	학급수 Class	원아수 Students			교원수 Teachers			사무직원수 Clerical staffs		
			계 Total	남 Male	여 Female	계 Total	남 Male	여 Female	계 Total	남 Male	여 Female
98-04-01	34	79	2,282	1,188	1,094	98	1	97	45	21	24
99-04-01	35	79	2,489	1,275	1,214	93	-	93	27	10	17
00-04-01	38	87	2,867	1,486	1,381	117	1	116	21	9	12
01-04-01	39	100	3,093	1,623	1,470	135	1	134	28	8	20
02-04-01	41	108	3,269	1,747	1,522	144	2	142	43	22	21
공 립 계	20	27	712	361	351	27	-	27	-	-	-
사 립 계	21	81	2,557	1,386	1,171	117	2	115	43	22	21

자료 : 경기교육통계연보

Kindergartens

Unit : Each, Person

재취원자수 Child re-admitted			수료자수 Child completed			보통교실	연 별
계 Total	남 Male	여 Female	계 Total	남 Male	여 Female	Class-rooms	
490	272	218	1,765	923	842	77	98-04-01
453	239	214	1,817	916	901	82	99-04-01
646	365	281	1,959	1,023	936	95	00-04-01
778	400	378	2,229	1,144	1,085	113	01-04-01
938	**473**	**465**	**2,622**	**1,366**	**1,256**	**118**	02-04-01
25	14	11	682	337	345	29	공 립 계
913	459	454	1,940	1,029	911	89	사 립 계

3. 초 등 학 교

단위 : 명, ㎡, 개

연 별 학교별	학 교 수 Schools			학급수	학 생 수 Students			교 원 수 Teachers	
	계	주간	야간		계	남	여	계	여
	Total	Day time	Evening	Class	Total	Male	Female	Total	Female
98-04-01	22	22	-	614	26,383	13,546	12,837	727	504
99-04-01	23	23	-	722	31,513	16,301	15,212	857	605
00-04-01	25	25	-	863	37,567	19,460	18,107	1,016	740
01-04-01	25	25	-	942	40,962	21,226	19,736	1,082	789
02-04-01	26	26	-	1,005	42,968	22,402	20,566	1,199	849
계수	1	1	-	6	70	38	32	9	3
군서	1	1	-	23	891	462	429	29	22
군자	1	1	-	57	2,794	1,426	1,368	65	36
냉정	1	1	-	52	2,257	1,187	1,070	65	43
대야	1	1	-	38	1,534	801	733	45	34
도창	1	1	-	42	1,774	917	857	50	35
목감	1	1	-	32	1,302	650	652	41	33
서촌	1	1	-	38	1,528	741	787	44	29
서해	1	1	-	60	2,712	1,437	1,275	71	49
소래	1	1	-	54	2,322	1,256	1,066	63	51
송운	1	1	-	58	2,594	1,399	1,195	68	52
시화	1	1	-	20	722	395	327	27	20
신일	1	1	-	64	2,985	1,561	1,424	76	53
은행	1	1	-	47	1,936	1,008	928	57	44
시흥	1	1	-	33	1,412	726	686	40	30
연성	1	1	-	24	938	492	446	29	22
옥터	1	1	-	7	152	90	62	10	5
은계	1	1	-	46	2,005	1,048	957	57	40
장곡	1	1	-	44	1,902	945	957	52	33
정왕	1	1	-	52	2,349	1,234	1,115	58	48
포리	1	1	-	23	919	488	431	28	23
함현	1	1	-	34	1,401	729	672	40	27
신천	1	1	-	51	2,288	1,218	1,070	58	34
하중	1	1	-	27	1,133	583	550	34	24
진말	1	1	-	42	1,781	917	864	48	35
금모래	1	1	-	31	1,267	654	613	35	24

자료 : 경기교육통계연보

주 : 1) 교지는 대지와 체육장의 합계임. 2) 건물은 보통.특별교실, 관리실, 기타의 합계임

Elementary School

Unit : Person, ㎡, Each

사무직원수 Clerical stffs		졸업자현황 Graduation		입학자현황		교지면적 1)	건물면적 2)	보통교실	연 별
		졸업자수	진학자수						
계 Total	여 Female	Graduates	Entrants hi-her schoolin	입학정원 Applicants	입학자 Entrants	School Site areas	Building areas	class-rooms	학교별
101	39	2,697	2,696	-	-	257,928	105,642	600	98-04-01
108	44	3,396	3,394	-	6,400	282,851	143,712	792	99-04-01
119	74	3,942	3,941	-	-	292,000	171,459	905	00-04-01
120	54	4,664	4,664	-	-	300,520	179,433	948	01-04-01
118	55	5,283	5,281	-	-	308,522	195,993	1,031	02-04-01
3	-	11	11	-	-	-	-	6	계수
3	1	87	86	-	-	-	-	23	군서
5	3	286	286	-	-	-	-	58	군자
5	2	288	288	-	-	-	-	52	냉정
5	2	269	268	-	-	-	-	38	대야
6	3	210	210	-	-	-	-	43	도창
5	3	177	177	-	-	-	-	32	목감
5	3	155	155	-	-	-	-	38	서촌
5	3	389	389	-	-	-	-	60	서해
5	3	384	384	-	-	-	-	55	소래
5	3	298	298	-	-	-	-	58	송운
3	1	107	107	-	-	-	-	19	시화
5	3	446	446	-	-	-	-	64	신일
5	3	354	354	-	-	-	-	48	은행
5	2	141	141	-	-	-	-	33	시흥
3	1	37	37	-	-	-	-	25	연성
3	1	16	16	-	-	-	-	7	옥터
5	2	249	249	-	-	-	-	48	은계
5	2	174	174	-	-	-	-	44	장곡
5	2	319	319	-	-	-	-	52	정왕
4	1	117	117	-	-	-	-	23	포리
5	3	174	174	-	-	-	-	35	함현
5	3	267	267	-	-	-	-	51	신천
5	3	152	152	-	-	-	-	45	하중
5	2	176	176	-	-	-	-	38	진말
3	-	-	-	-	-	-	-	36	금모래

4. 중 학 교(국·공립)

단위 : 명, ㎡, 개

연 별 학교별	학 교 수 Schools			학급수	학 생 수 Students			교 원 수 Teachers	
	계 Total	주간 Day time	야간 Evening	Class	계 Total	남 Male	여 Female	계 Total	여 Female
98-04-01	9	9	-	155	7,136	3,581	3,555	275	4
99-04-01	9	9	-	186	8,638	4,330	4,308	324	218
00-04-01	11	11	-	239	10,466	5,354	5,112	412	290
01-04-01	12	12	-	272	11,917	5,978	5,939	478	357
02-04-01	12	12	-	312	13,178	6,704	6,474	550	390
군자중	1	1	-	19	779	415	364	34	22
대흥중	1	1	-	40	1,650	845	805	72	54
서해중	1	1	-	26	1,120	578	542	47	32
소래중	1	1	-	42	1,821	919	902	71	54
송운중	1	1	-	29	1,242	633	609	50	32
은행중	1	1	-	36	1,531	780	751	66	49
시흥중	1	1	-	23	1,011	507	504	41	29
신천중	1	1	-	25	994	502	492	43	30
정왕중	1	1	-	25	1,107	571	536	44	34
함현중	1	1	-	14	580	295	285	25	15
장곡중	1	1	-	20	858	416	442	34	24
연성중	1	1	-	13	485	243	242	23	15

자료 : 경기교육통계연보

주 : 1) 교지는 대지와 체육장의 합계임. 2) 건물은 보통.특별교실, 관리실. 기타의 합계임

Middle School(PUBLIC)

Unit : Person, ㎡, Each

사무직원수 Clerical stffs		졸업자현황 Graduation		입학자현황		교지면적 1	물면적 2	보통교실	연 별
계 Total	여 Female	졸업자수 Graduates	진학자수 Entrants higher schooling	입학정원 Applicants	입학자 Entrants	School Site areas	Building areas	class-rooms	학교별
40	12	1,823	1,818	2,661	2,654	131,094	46,260	183	98-04-01
41	17	2,291	2,282	3,329	3,329	121,381	52,905	219	99-04-01
42	13	2,417	2,413	4,546	4,498	147,736	67,458	284	00-04-01
47	16	2,978	2,978	4,426	4,426	168,006	73,008	308	01-04-01
47	**15**	**3,416**	**3,415**	**4,925**	**4,915**	**155,373**	**84,313**	**347**	**02-04-01**
4	1	210	209	278	278	-	-	19	군자중
4	2	580	580	584	584	-	-	40	대흥중
4	1	280	280	470	470	-	-	26	서해중
4	-	568	568	552	552	-	-	42	소래중
4	2	331	331	432	432	-	-	36	송운중
4	2	589	589	522	522	-	-	36	은행동
4	1	230	230	442	442	-	-	23	시흥중
3	-	-	-	526	516	-	-	31	신천중
4	2	301	301	391	391	-	-	25	정왕중
4	1	141	141	202	202	-	-	18	함현중
4	2	120	120	340	340	-	-	26	장곡중
4	1	66	66	186	186	-	-	25	연성중

5. 중 학 교(사립)

단위 : 명, ㎡, 개

연 별 학교별	학 교 수 Schools			학급수	학 생 수 Students			교 원 수 Teachers	
	계 Total	주간 Day time	야간 Evening	Class	계 Total	남 Male	여 Female	계 Total	여 Female
99-04-01	1	1	-	3	57	29	28	10	2
00-04-01	1	1	-	3	64	34	30	10	2
01-04-01	1	1	-	3	55	30	25	10	2
02-04-01	1	1	-	3	35	19	16	8	2
성택중	1	1	-	3	35	19	16	8	2

자료 : 경기교육통계연보

주 : 1) 교지는 대지와 체육장의 합계임. 2) 건물은 보통.특별교실, 관리실. 기타의 합계임

Middle School(PRIVATE)

Unit : Person, ㎡, Each

사무직원수 Clerical stffs		졸업자현황 Graduation		입학자현황		교지면적 1)	건물면적 2)	보통교실	연 별
		졸업자수	진학자수						
계 Total	여 Female	Graduates	Entrants hi-gher schooling	입학정원 Applicants	입학자 Enrants	School Site areas	Buildng areas	class-rooms	학교별
4	1	-	-	27	27	-	1,472	3	99-04-01
4	1	17	17	80	22	-	-	-	00-04-01
3	1	15	15	80	10	-	1	3	01-04-01
3	1	25	25	80	7	-	1,472	3	02-04-01
3	1	25	25	80	7	-	1,472	3	성택중

6. 일반계고등학교(국·공립)

단위 : 명, ㎡, 개

연 별 학교별	학 교 수 Schools			학급수	학 생 수 Students			교 원 수 Teachers	
	계 Total	주간 Day time	야간 Evening	Class	계 Total	남 Male	여 Female	계 Total	여 Female
99-04-01	4	4	-	92	4,119	2,361	1,758	190	82
00-04-01	5	5	-	113	4,662	2,655	2,007	240	101
01-04-01	5	5	-	121	4,727	2,836	1,891	258	121
02-04-01	6	6	-	174	5,885	3,274	2,611	401	197
은행고	1	1	-	34	1,173	689	484	71	39
서해고	1	1	-	35	1,190	589	601	76	31
정왕고	1	1	-	28	962	557	405	60	21
함현고	1	1	-	28	928	579	349	58	21
장곡고	1	1	-	20	633	374	259	46	30
소래고	1	1	-	29	999	486	513	90	55

자료 : 경기교육통계연보

주 : 1) 교지는 대지와 체육장의 합계임. 2) 건물은 보통.특별교실, 관리실. 기타의 합계임

General High School(PUBLIC)

Unit : Person, ㎡, Each

사무직원수 Clerical stffs		졸업자현황 Graduation		입학자현황		교지면적 1)	건물면적 2)	보통교실	연 별
		졸업자수	진학자수						
계 Total	여 Female	Graduates	Entrants hi-gher schooling	입학정원 Applicants	입학자 Entrants	School Site areas	Buildıng areas	class-rooms	학교별
19	5	-	-	1,512	1,519	52,460	32,269	107	99-04-01
20	4	1,039	835	1,760	1,618	54,635	40,859	138	00-04-01
21	6	1,485	1,141	1,804	1,759	68,055	42,059	132	01-04-01
26	7	1,509	1,176	2,380	2,353	84,681	56,430	196	02-04-01
5	1	465	319	420	421	-	-	36	은행고
5	2	415	371	420	417	-	-	38	서해고
4	1	323	231	350	348	-	-	28	정왕고
4	1	306	255	350	346	-	-	28	함현고
3	1	-	-	315	302	-	-	24	장곡고
5	1	-	-	525	519	-	-	42	소래고

7. 실업계고등학교(국·공립)

단위 : 명, ㎡, 개

연별 / 학교별	학교수 Schools			학급수	학생수 Students			교원수 Teachers	
	계 Total	주간 Day time	야간 Evening	Class	계 Total	남 Male	여 Female	계 Total	여 Female
99-04-01	2	2	-	41	1,729	1,575	154	95	14
00-04-01	3	3	-	85	3,337	2,386	951	189	62
01-04-01	3	3	-	87	3,277	2,372	905	191	62
02-04-01	2	2	-	70	2,278	1,856	422	131	23
군자공업고	1	1	-	31	1,007	897	110	70	13
시화공업고	1	1	-	26	853	793	60	61	10
소래공업고	-	-	-	13	418	166	252	-	-

자료 : 경기교육통계연보

주 : 1) 교지는 대지와 체육장의 합계임. 2) 건물은 보통.특별교실, 관리실. 기타의 합계임

8. 실업계고등학교(사립)

단위 : 명, ㎡, 개

연별 / 학교별	학교수 Schools			학급수	학생수 Students			교원수 Teachers	
	계 Total	주간 Day time	야간 Evening	Class	계 Total	남 Male	여 Female	계 Total	여 Female
01-04-01	2	2	-	29	1,062	841	221	51	5
02-04-01	2	2	-	28	988	735	253	53	6
한인고등학교	1	1	-	18	580	500	80	42	2
성택조리과학고	1	1	-	10	408	235	173	11	4

자료 : 경기교육통계연보

주 : 1) 교지는 대지와 체육장의 합계임. 2) 건물은 보통.특별교실, 관리실. 기타의 합계임

Vocational High School(PUBLIC)

Unit : Person, ㎡, Each

사무직원수 Clerical stffs		졸업자현황 Graduation		입학자현황		교지면적 1)	건물면적 2)	보통교실	연 별
		졸업자수	진학자수						
계 Total	여 Female	Graduates	Entrants higher schooling	입학정원 Applicants	입학자 Entrants	School Site areas	Building areas	class-rooms	학교별
16	5	412	497	1,218	711	43,963	35,766	52	99-04-01
20	4	994	637	1,160	1,139	46,173	30,935	88	00-04-01
20	3	1,054	645	1,189	1,178	46,000	35,000	88	01-04-01
16	3	1,047	614	665	665	36,860	25,653	57	02-04-01
10	1	303	131	350	350	-	-	31	군자공업고
6	2	264	74	315	315	-	-	26	시화공업고
-	-	480	409	-	-	-	-	-	소래고등고

Vocational High School(PRIVATE)

Unit : Person, ㎡, Each

사무직원수 Clerical stffs		졸업자현황 Graduation		입학자현황		교지면적1)	건물면적2)	보통교실	연 별
		졸업자수	진학자수						
계 Total	여 Female	Graduates	Entrants higher schooling	입학정원 Applicants	입학자 Entrants	School Site areas	Building areas	class-rooms	학교별
7	2	122	91	530	351	51,091	8,011	38	01-04-01
7	1	402	170	335	438	40,774	9,868	37	02-04-01
5	1	321	133	175	275	-	-	27	한인고등학교
2	-	81	37	160	163	-	-	10	성택조리과학고

9. 대학교(사립)

단위 : 명, ㎡, 개

연 별 학교별	학교수 Schools	학과수 Classes	학생수 Students			교원수 Teachers		사무직원수 Clerical stffs	
			계 Total	남 Male	여 Female	계 Total	여 Female	계 Total	여 Female
99-04-01	1	12	1,448	1,368	80	41	1	25	3
00-04-01	1	7	2,126	1,988	138	53	3	39	7
01-04-01	2	38	5,875	5,304	571	107	7	56	10
02-04-01	2	39	8,419	7,476	943	120	9	68	16
한국산업기술대학	1	16	4,187	3,796	391	62	6	41	10
경기공업대학	1	23	4,232	3,680	552	58	3	27	6

자료 : 경기교육통계연보

주 : 1) 교지는 대지와 체육장의 합계임. 2) 건물은 보통.특별교실, 관리실, 기타의 합계임

10. 대 학 원

단위 : 개, 명

연 별 학교별	대학원수 Schools	학과수 Programs		입학정원 Students		학생수 Students			
						석사과정 MD course		박사과정 DD course	
		석사 MD course	박사 DD course	석사 MD course	박사 DD course	계 Total	여 Female	계 Total	여 Female
01-04-01	1	8	-	60	-	60	-	-	-
02-04-01	2	13	3	120	10	136	2	10	-
한국산업기술대학원	2	13	3	120	10	136	2	10	-

자료 : 경기교육통계연보

College & University(PRIVATE)

Unit : Person, ㎡, Each

졸업자현황 Graduation		입학자현황 Entrance		교지면적 1)	건물면적 2)	보통교실	연 별 학교별
졸업자수 Graduates	진학자수 Entrants higher schooling	입학정원 Applicants	입학자 Entrants	School Site areas	Building areas	class-rooms	
-	-	750	804	74,050	32,950	29	99-04-01
-	-	4,068	779	74,050	26,950	26	00-04-01
307	3	23,074	2,223	120,280	50,748	37	01-04-01
578	**78**	**25,672**	**3,364**	**154,392**	**55,000**	-	**02-04-01**
204	21	14,348	1,468	74,050	36,000	-	한국산업기술대학
374	57	11,324	1,896	80,342	19,000	-	경기공업대학

GRADUATE SCHOOLS

Unit : number, person

교원수 Teachers		사무직원수 Clerical staffs		졸업자현황 Granted		입학자현황 Entrance				연 별 학교별
						석사과정 MD course		박사과정 DD course		
계 Total	여 Female	계 Total	여 Female	석사과장 MD course	박사과장 DD course	지원자 Applicants	입학자 Entrants	지원자 Applicants	입학자 Entrants	
-	-	-	-	-	-	73	60	-	-	01-04-01
8	-	-	-	-	-	114	87	17	10	02-04-01
8	-	-	-	-	-	114	87	17	10	한국산업기술대학원

11. 적령아동 취학

단위 : 명, %

연 별	취학대상자 Right age children for education		
	계 Total	적령아동 Children of the right age	유예 및 과령아 Overage Children
98-04-01	6,080	6,007	73
99-04-01	6,400	6,182	218
00-04-01	7,388	7,213	175
01-04-01	7,785	7,430	355
02-04-01	7,945	7,620	325

자료 : 경기교육통계연보

12. 사 설 학 원

단위 : 명

연 별	학원수 No. of institution					수강자수 Attendant	
	계 Total	문리계 Liberal arts & science	기술계 Technique	예능계 Art	경영실무 Management & Business	계 Total	여 Female
98-04-01	355	46	20	193	96	13,705	6,932
99-04-01	495	138	75	575	226	70,014	36,568
00-04-01	381	50	25	245	61	8,878	4,419
01-04-01	439	84	52	255	48	22,381	12,323
02-04-01	493	145	38	266	44	46,583	23,117

자료: 안산교육청 ( )는 실험 실습실수

Children of the Right Age for Education

Unit : Person, %

취 학 자 Children of enrollment				취 학 률 Ratio of enrollment	연 별
계 Total	국 립 National	공 립 Public	사 립 Private		
5,875	_	5,875	_	96.6	98-04-01
6,400	-	6,400	-	100.0	99-04-01
7,229	-	7,229	-	97.8	00-04-01
7,555	-	7,555	-	97.0	01-04-01
7,637	-	7,637	-	96.1	02-04-01

Private Training Institution

Unit : Person

이수자수 Finished		강사수 Instructor		직원수 Clerical staffs		강의실수 Lecture room	실험 실습실수 Laboratories	사무실수 Offices	연 별
계 Total	여 Female	계 Total	여 Female	계 Total	여 Female				
27,823	14,075	677	474	553	308	998(26)	-	-	98-04-01
152,797	75,087	1,742	1,222	1,107	528	2,892	294	2,123	99-04-01
42,501	23,378	411	233	314	126	1,392	18	347	00-04-01
56,647	28,034	1,837	1,087	1,656	1,148	1,028	452	642	01-04-01
46,214	22,966	870	648	433	170	1,295	483	285	02-04-01

13. 문 화 재

단위 : 개

연 별	총 계 Grand Total	국가지정문화재 National cultural property						
		계 Total	국보 National Treasure	보물 Treasure	사적및명승 Historycal spot	사적 Historic site	천연기념물 National memorial	중요민속자료 Folklore materials
1997	3	-	-	-	-	-	-	-
1998	3	-	-	-	-	-	-	-
1999	4	1	-	-	-	1	-	-
2000	4	1	-	-	-	1	-	-
2001	5	2	-	1	-	1	-	-

자료: 문화체육담당관실

14. 종 교 단 체

단위 : 개소, 명

연 별	기독교 Christianity		천주교 Catholicism		불교 Buddhism		유교 Confucism	
	교 당 Sanctuary	교직자 Clergy	교 당 Sanctuary	교직자 Clergy	교 당 Sanctuary	교직자 Clergy	교 당 Sanctuary	교직자 Clergy
1997	225	329	8	19	15	15	-	-
1998	250	329	10	19	15	15	-	-
1999	410	410	10	19	15	15	-	-
2000	429	429	10	16	21	32	-	-
2001	450	450	10	10	23	23	-	-

자료: 문화체육담당관실

Cultural Properties

Unit : Each

중요무형문화재 Intangible cultural property	지방지정문화재 Local cultural property					문화재 자료 Others	연별
	계 Total	유형문화재 Tangible cultural property	기념물 Monuments	민속자료 Folklore materials	무형문화재 Intangible cultural property		
-	3	-	3	-	-	-	1997
-	3	-	3	-	-	-	1998
-	3	-	3	-	-	-	1999
-	3	-	3	-	-	-	2000
-	3	-	3	-	-	-	2001

Religious Bodies

Unit : Place, Person

천도교 Chondogyo		원불교 Won Buddhism		대종교 Daejonggyo		기타종교 Others		연 별
교 당 Sanctuary	교직자 Clergy	교 당 Sanctuary	교직자 Clergy	교 당 Sanctuary	교직자 Clergy	교 당 Sanctuary	교직자 Clergy	
-	-	-	-	-	-	-	-	1997
-	-	-	-	-	-	-	-	1998
-	-	-	-	-	-	-	-	1999
-	-	-	-	-	-	-	-	2000
-	-	-	-	-	-	-	-	2001

15. 예 술 단(2-1)

단위 : 명

연 별	소년소녀합창단 Boys & girls singing togeth				연 극 단 Drama association			
	창단일 Date of organization	단 원 Troops			창단일 Date of organization	단 원 Troops		
		계 Total	상 임 Permanent	비상임 Temporary		계 Total	상 임 Permanent	비상임 Temporary
1998	98-12-24	40	-	40	-	-	-	-
1999	98-12-05	50	-	50	87	50	5	45
2000	98-12-05	43	-	43	-	-	-	-
2001	98-12-05	43	-	43	-	-	-	-
시흥시청소년교향악단	-	-	-	-	-	-	-	-
시흥시시립어머니합창단	-	-	-	-	-	-	-	-
시흥시소년소녀합창단	98-12-05	43	-	43	-	-	-	-
아카데미소년소녀합창단	-	-	-	-	-	-	-	-
시흥시어린이청소년무용단	-	-	-	-	-	-	-	-
꼭두쇠	-	-	-	-	-	-	-	-

자료: 문화체육담당관실

Artist Troops(Cont'd)

Unit : Person

예술단				가무단				연 별
창단일 Date of organization	단 원 Troops 계 Total	상 임 Permanent	비상임 Temporary	창단일 Date of organization	단 원 Troops 계 Total	상 임 Permanent	비상임 Temporary	
-	-	-	-	96-02-09	48	2	46	1998
99	15	-	15	96-02-09	42	2	40	1999
-	-	-	-	-	-	-	-	2000
-	-	-	-	-	-	-	-	2001
-	-	-	-	-	-	-	-	시흥시청소년교향악단
-	-	-	-	-	-	-	-	시흥시립어머니합창단
-	-	-	-	-	-	-	-	시흥시소년소녀합창단
-	-	-	-	-	-	-	-	아카데미 소년소녀합창단
-	-	-	-	-	-	-	-	시흥시어린이청소년무용단
-	-	-	-	-	-	-	-	꼭두쇠

15. 예 술 단(2-2)

단위 : 명

연 별	교향악단 Municipal symphony orchestra				국악단 Municipal symphony orchestra			
	창단일 Date of organization	단 원 Troops			창단일 Date of organization	단 원 Troops		
		계 Total	상 임 Permanent	비상임 Temporary		계 Total	상 임 Permanent	비상임 Temporary
1998	98-12-24	110	_	110	-	-	-	-
1999	98-12-05	50	_	50	99-02-10	28	-	28
2000	-	-	-	-	-	-	-	-
2001	-	-	-	-	-	-	-	-
시흥시청소년교향악단	-	-	-	-	-	-	-	-
시흥시시립어머니합창단	-	-	-	-	-	-	-	-
시흥시소년소녀합창단	-	-	-	-	-	-	-	-
아카데미소년소녀합창단	-	-	-	-	-	-	-	-
극단" 닷옴"	-	-	-	-	-	-	-	-

자료: 문화체육담당관실

주 : 민간예술단 포함

Artist Troops

Unit : Person

무 용 단 A corps of ballet				합 창 단 Singing together troops				연 별
창단일 Date of organization	단 원 Troops 계 Total	상 임 Permanent	비상임 Temporary	창단일 Date of organization	단 원 Troops 계 Total	상 임 Permanent	비상임 Temporary	
-	-	-	-	-	-	-	-	1998
-	-	-	-	-	-	-	-	1999
-	-	-	-	96-04-01	42	2	40	2000
-	-	-	-	96-04-01	36	2	34	2001
-	-	-	-	-	-	-	-	시흥시청소년교향악단
-	-	-	-	96-04-01	36	2	34	시흥시시립어머니합창단
-	-	-	-	-	-	-	-	시흥시소년소녀합창단
-	-	-	-	-	-	-	-	아카데미소년소녀합창단
-	-	-	-	-	-	-	-	극단" 닷옴"

16. 문 화 공 간

단위 : 개소

연별 / 시설별	공연시설 Act Facility				전시실 Exhibition facility	
	종합공연장 Composite	일반공연장 General	소공연장 Small cinemas	영화관 Theatre	미술관 Art gallery	화랑 Picture gallery
1997	-	-	-	1	1	1
1998	-	-	-	1	1	1
1999	-	-	-	1	1	-
2000	-	-	-	-	1	-
2001	-	-	-	-	1	-
시흥영화관	-	-	-	-	-	-
소전미술관	-	-	-	-	1	-
종합복지회관	-	-	-	-	-	-
화랑	-	-	-	-	-	-
시흥문화원	-	-	-	-	-	-

자료: 문화체육담당관실

Cultural Space

Unit : Place

역문화복지시설 Local area cultural welfare facili			기 타 시 설 Other			연 별
시군민회관	복지회관	청소년회관	문 화 원	국 악 원	전수회관	
City Gun civil hall	Welfare	Juvinile hall	Cultural office	National classical music institute	Special hall	시설별
-	1	-	1	-	-	1997
-	1	-	1	-	-	1998
-	1	-	1	-	-	1999
-	2	-	1	-	-	2000
-	2	-	1	-	-	2001
-	-	-	-	-	-	시흥영화관
-	-	-	-	-	-	소전미술관
-	2	-	-	-	-	종합복지회관
-	-	-	-	-	-	화 랑
-	-	-	1	-	-	시흥문화원

17. 체 육 시 설(2-1)

단위 : 개소, ㎡

연 별	경기장			
	실내체육관 Gymnasium		종합경기장 Compley	
	개 소 Place	연면적 Area	개 소 Place	경기장면적 Area
1997	1	1,044	-	-
1998	1	1,044	-	-
1999	1	1,044	-	-
2000	1	1,044	-	-
2001	1	1,044	-	-

자료: 문화체육담당관실

17. 체 육 시 설(2-2)

단위 : 개소

연 별	등록체육시설 Registared sports facilities										신고체육시설	
	골프장 Golf	스키장 Ski	요트장 Yacht	조정장 Rowing	카누장 Canoe	빙상장 Skating	경륜장 Cycling	자동차 경주장 Car racing	승마장 Horse-racing	종 합 체육시설 Complex	수영 Pool	체육도장 Gymna-sium
1997	-	-	-	-	-	-	-	-	-	-	-	39
1998	-	-	-	-	-	-	-	-	-	-	-	58
1999	-	-	-	-	-	-	-	-	-	-	1	66
2000	-	-	-	-	-	-	-	-	-	-	1	88
2001	-	-	-	-	-	-	-	-	-	-	1	94

자료: 문화체육담당관실

PUBLIC SPORTS FACILITIES

Unit : number, ㎡

Athletic fields						연 별
테니스장 tennis courts		수영장 Pool		사격장 Field shooting		
개 소 place	면 적 Area	개 소 Place	연면적 Area	개 소 Place	연면적 Area	
-	-	-	-	-	-	1997
-	-	-	-	-	-	1998
-	-	-	-	-	-	1999
-	-	-	-	-	-	2000
-	-	-	-	-	-	2001

Public Sports Facilities(Cont'd)

Unit : Place

Reported sports facilities									연 별
볼링장 Bowling	정구장 (테니스장) Tennis court	골 프 연습장 Golf	체력단련장 Physical training ground	에어로빅장 Aerobic Gym. ground	당구장 Billiards	썰매장 Area for sledding	무도장 Ball room	무도학원 Ballroom Dancing school	
3	-	2	11	18	112	-	-	-	1997
3	-	3	14	18	132	-	-	-	1998
2	-	4	14	18	148	-	-	-	1999
2	-	4	26	20	143	-	-	9	2000
2	-	7	39	30	139	-	-	7	2001

18. 청소년 수련시설

단위 : 개소, ㎡

연 별 시 설 별	합 계 Total		수 련 원 Training		수 련 관 Training center		수 련 실 Training room	
	개 소 Place	면 적 Area	개 소 Place	면 적 Area	개 소 Place	면 적 Area	개 소 Place	면 적 Area
1999	1	248	-	-	-	-	1	248
2000	1	248	-	-	-	-	1	248
2001	1	248	-	-	-	-	1	248
신흥청소년수련시설	1	248	-	-	-	-	1	248

자료: 문화체육담당관실

19. 언 론 매 체

단위 : 개소

연 별 매체별	방 송 사 Broadcasting station			신문사 Newspaper Publishing Company	
	계 Total	T.V Television	라 디 오 Radio	계 Total	일 간 Daily
1997	-	-	-	2	-
1998	-	-	-	6	-
1999	-	-	-	5	-
2000	-	-	-	7	-
2001	-	-	-	9	-
언론매체	-	-	-	9	-

자료: 문화체육담당관실

주) 신문사의 경우는 지역신문임

Juvenile Tuvenile Training Facilities

Unit : Each, ㎡

수 련 마 을 Training Village		수 련 의 집 House of training		야 영 장 Camp		유스호스텔 Youth hostel		연 별 시 설 별
개 소 Place	면 적 Area	개 소 Place	면 적 Area	개 소 Place	면 적 Area	개 소 Place	면 적 Area	
-	-	-	-	-	-	-	-	1999
-	-	-	-	-	-	-	-	2000
-	-	-	-	-	-	-	-	2001
-	-	-	-	-	-	-	-	신흥청소년수련시설

Press Media

Unit : Place

	기 타 Others				
주 간 Weekly	계 Total	중계유선 Relay	음악유선 Music Wire	기타유선 Other Wire	연 별 매체별
2	5	3	2		1997
6	5	3	2	-	1998
5	5	-	-	-	1999
7	4	2	2	-	2000
9	3	2	1	-	2001
9	3	2	1	-	언론매체

20. 출판사 및 인쇄소 등록

단위: 개, 명

연별 / 동별	서적출판업		신문 및 정기 간행물발행업		기록매체출판업		기타출판업	
	사업체수	종사자수	사업체수	종사자수	사업체수	종사자수	사업체수	종사자수
2001	2	36	5	19	-	-	1	5
대 야	-	-	-	-	-	-	-	-
신 천	-	-	-	-	-	-	-	-
신 현	-	-	-	-	-	-	-	-
은 행	-	-	-	-	-	-	-	-
매 화	-	-	-	-	-	-	-	-
목 감	-	-	-	-	-	-	-	-
군 자	-	-	-	-	-	-	-	-
정 왕1	-	-	-	-	-	-	-	-
정 왕2	-	-	-	-	-	-	-	-
과 림	-	-	-	-	-	-	-	-
연 성	-	-	-	-	-	-	-	-

자료 : 정보통신담당관실

Publishing, Printing and Reproduction of Recorded Media Companies

상업인쇄업		인쇄관련서비스업		기록매체복제업		연별 동별
사업체수	종사자수	사업체수	종사자수	사업체수	종사자수	
73	260	18	229	-	-	2001
-	-	-	-	-	-	대 야
-	-	-	-	-	-	신 천
-	-	-	-	-	-	신 현
-	-	-	-	-	-	은 행
-	-	-	-	-	-	매 화
-	-	-	-	-	-	목 감
-	-	-	-	-	-	군 자
-	-	-	-	-	-	정 왕1
-	-	-	-	-	-	정 왕2
-	-	-	-	-	-	과 림
-	-	-	-	-	-	연 성

XV. 재　　정

재 정

1. 국세징수 370

2. 지방세부담 372

3. 지방세징수 372

4. 예산결산총괄 374

5. 일반회계 세입결산 376

6. 일반회계 세출결산 378

7. 특별회계 예산결산 380

8. 시공유재산 384

XV. 재 정

1. 국 세 징 수(2-1)

단위 : 백만원

연 별	합 계	내 국 세			
		계	직 접 세		
			소 계	소 득 세	법 인 세
	Grand Total	Total	Total	Income Taxes	Corporation Taxes
1997	498,374	480,845	265,953	159,669	100,527
1998	237,528	226,383	224,918	139,439	74,070
1999	203,455	196,040	183,454	94,042	79,476
2000	339,692	331,153	375,031	151,719	213,865
2001	506,670	498,182	461,518	189,176	265,165

1. 국 세 징 수(2-2)

단위 : 백만원

연 별	내 국 세 Internal taxes				
	간 접 세 Indirect taxes				
	소 계	부가가치세	특별소비세	주 세	증권거래세
	Total	Value Added Taxes	Special excise Taxes	Liquor Taxes	Securities exchange taxes
1997	198,698	156,429	39,819	2,050	312
1998	-14,393	-30,928	14,056	2,136	219
1999	-2,017	-16,933	13,182	1,195	539
2000	-73,069	-76,953	2,522	296	1,066
2001	7,074	2,948	2,716	340	1,070

청(안산세무서 관할지역 자료)

PUBLIC FINANCE

COLLECTION OF NATIONAL TAXES

Unit : Million won

Internal Taxes				
Direct Taxes				
상 속 세 (증여세포함) Inheritance Taxes	자산재평가세 Revaluation Taxes	토지초과이득세 Excessive increased value of land taxes	부당이득세 Excess profits taxes	연 별
5,173	578	6	-	1997
5,489	5,809	111	-	1998
1,903	8,033	-	-	1999
3,055	6,392	-	-	2000
4,267	2,910	-	-	2001

COLLECTION OF NATIONAL TAXES

Unit : Million won

인 지 세 Stamp Taxes	과년도수입 Revenues of previous year	방 위 세 Defense Taxes	교 육 세 Education Taxes	농어촌특별세 Farming and fishing villages special taxes	연 별
264	15,930	47	-	5,372	1997
130	15,728	10	4,918	6,217	1998
115	14,488	19	4,224	3,172	1999
41	29,150	8	1,126	7,405	2000
52	29,538	10	1,109	7,369	2001

2. 지 방 세 부 담

단위 : 천원

연 별	지 방 세 Local Tax		
	계 Total	직 접 세 direct taxes	간 접 세 indirect taxes
1997	154,508,645	144,559,363	9,949,282
1998	113,777,959	102,438,187	11,339,772
1999	144,139,624	131,757,722	12,381,902
2000	154,537,556	137,667,234	16,870,322
2001	197,212,957	177,252,422	19,960,535

자료 : 세무과

3. 지 방 세 징 수(2-1)

단위 : 천원

연별	합 계 Total			보 통 세			
	계 Total	도세 provincial taxes	시세 city taxes	시·도 세 Metropolitan Si, Do taxes			
				취득세 Acquisition Tax	등록세 Registration Tax	면허세 Licence Tax	레저세 Leisure Tax
1997	154,508,645	-	-	50,405,604	56,351,376	801,971	-
1998	113,777,959	66,029,042	47,748,917	26,930,665	34,507,323	1,010,815	-
1999	144,139,624	92,711,722	51,427,902	33,326,971	53,266,554	1,105,302	-
2000	154,537,556	89,727,729	64,809,827	32,271,493	51,817,768	1,283,980	-
2001	197,212,957	120,524,432	76,688,525	33,244,438	56,945,547	304,875	-

자료 : 세무과

BURDEN OF LOCAL TAX

Unit : 1000won

인 구 (외국인 제외) Population (exclude foreigner)	1인당부담액(원) Tax per a person(won)	세 대 (외국인세대 제외) households(excluding foreigner's households)	세대당 부담액(원) tax burden per household(won)	연 별
221,420	697,808	70,709	2,185,134	1997
253,329	449,131	81,091	1,403,090	1998
293,272	491,488	94,179	1,530,486	1999
318,083	485,840	103,224	1,497,109	2000
337,402	584,504	112,000	1,760,830	2001

Collection of Local Taxes

Unit : 1000 won

Ordinary Taxes								
시 · 군 세 Si, Gun taxes								
주민세 Resident Tax	재산세 Property Tax	자동차세 Vehicle Tax	주행세 Motor fuel	종합토지세 Total land Tax	농업소득 Agricul Tax	담배소비세 Tobacco Consumption Tax	도축세 Butchery Tax	연 별
7,616,385	2,367,576	9,739,989	-	5,155,765	3,186	9,949,282	-	1997
7,975,907	3,749,964	12,303,708	-	4,606,316	4,835	11,339,772	-	1998
8,468,882	4,133,593	12,298,756	-	4,874,314	3,805	12,381,902	-	1999
12,655,011	4,934,841	14,242,056	1,548,068	5,556,233	6,026	15,322,254	-	2000
17,249,330	5,997,015	14,262,489	2,924,368	6,755,548	3,439	17,036,167	-	2001

3. 지 방 세 징 수(2-2)

단위 : 천원

연 별	목 적 세 Objective Taxes			
	시·도 세 Metropolitan Si, Do taxes			시·군 세
	지 역 개 발 세 region development taxes	공 동 시 설 세 public five facilities taxes	지방교육세 Local education	사 업 소 세 Business frm
1997	329	1,689,906	-	2,251,921
1998	3,265	2,328,106	-	2,048,067
1999	2,246	2,468,860	-	2,174,069
2000	25	2,783,373	-	2,506,787
2001	2,972	3,471,233	24,386,782	2,724,940

자료 : 세무과

4. 예산결산총괄

단위 : 천원

연 별	예 산 현 액 Budget			세 입 Revenues		
	계 Total	일 반 General	특 별 Special	계 Total	일 반 General	특 별 Special
1997	440,850,315	167,902,303	272,948,012	366,782,990	170,468,568	196,314,422
1998	575,843,623	182,333,967	393,509,656	488,099,934	198,608,880	289,491,054
1999	467,894,283	198,574,662	269,319,621	392,397,572	216,617,256	175,780,316
2000	392,316,841	247,765,064	144,551,777	383,589,199	243,410,511	140,178,688
2001	414,595,627	245,350,295	169,245,332	399,144,737	251,497,267	147,647,470

자료 : 회계과

Collection of Local Taxes(Cont'd)

Unit : 1000 won

Objective tax / Si, gun taxes	과년도수입 Revenue of previous year		연별
도시계획세 City planning	도세 provincial taxes	시세 city taxes	
3,527,593	-	-	1997
4,356,975	1,248,868	1,363,373	1998
4,708,406	2,541,789	2,384,148	1999
5,406,420	1,571,090	2,632,131	2000
6,187,333	2,168,585	3,547,896	2001

SUMMARY OF BUDGET AND SETTLEMENT

unit : 1,000won

세출 Expenditures			잉여 Balance			연별
계 Total	일반 General	특별 Special	계 Total	일반 General	특별 Special	
194,960,039	106,284,833	88,675,206	171,822,951	64,183,735	107,639,216	1997
381,886,225	126,990,930	254,895,295	106,213,709	71,617,949	34,595,760	1998
271,574,676	123,875,680	147,698,996	120,822,896	92,741,576	28,081,320	1999
283,898,682	174,069,503	109,829,179	99,690,517	69,341,008	30,349,509	2000
233,539,210	153,466,624	80,072,586	165,605,527	98,030,643	67,574,884	2001

5. 일반회계 세입결산

단위 : 백만원

연 별 과목별	예 산 현 액 Budget	
	금 액 Amount	구 성 비(%) Composition
1997	167,902	-
1998	182,334	1.0%
1999	198,575	100
2000	191,793	100
2001	245,350	100
지방세	74,540	30.4
세외수입	87,079	35.5
지방교부세	7,627	3.1
지방양여금	9,728	4.0
보조금	40,348	16.4
조정교부금	26,028	10.6
지방채	-	-

자료 : 회계과

SETTLED REVENUES OF GENERAL ACCOUNT

unit : 1,000,000won

결 산 액	Amounts	예 산 대	
금 액 Amount	구 성 비 (%) Composition	결산비율(%) Actual ratio to Budget	연 별 과목별
170,469	-	1.0%	1997
198,609	1.0%	109.0	1998
216,617	1	109	1999
243,410	100	126.9	2000
251,497	100	102.5	2001
76,688	30.5%	102.9	지방세
92,262	36.7%	105.9	세외수입
8,240	3.3%	108.0	지방교부세
14,995	5.9%	154.1	지방양여금
34,385	13.7%	85.2	보조금
24,927	9.9%	95.8	조정교부금
-	-	-	지방채

6.일반회계 세출결산

단위 : 백만원

연 별 과목별	예 산 현 액 Budget	
	금 액 Amounts	구 성 비(%) Composition
1997	167,902	-
1998	182,334	100
1999	198,575	100
2000	191,793	100
2001	245,350	100
일반행정비	54,121	22.1
사회개발비	98,354	40.1
경제개발비	82,510	33.6
민방위비	686	0.3
지원및기타경비	9,679	3.9

자료 : 회계과

EXPENDITURE SETTLEMENT OF GENERAL ACCOUNT

unit : 1,000,000won

결 산 Actual		예 산 대	
금 액 Amounts	구성비(%) Composition	결산비율(%) Actual ratio to Budget	연 별 과목별
-	100.0	63.3	1997
126,991	100	69.6	1998
123,876	100	62.4	1999
174,069	100	90.8	2000
153,466	100	90.8	2001
42,848	27.9%	79.2	일반행정비
61,954	40.4%	63.0	사회개발비
39,015	25.4%	47.3	경제개발비
556	0.4%	81.1	민방위비
9,093	5.9%	93.9	지원및기타경비

7. 특별회계 예산결산(특성)

단위 : 천원

연 별	총 계 Total				기타특별회계	
	회계수 Nunber	예산현액 (A+D) Budget	세 입 (B+E) Revenue	세 출 (C+F) Expenditure	회계수 Nunber	예산현액 (A) Budget
1997	-	272,948,012	196,314,422	88,675,205	-	32,281,197
1998	13	393,509,341	289,491,010	254,895,271	-	34,349,341
1999	13	269,319,621	175,780,316	147,698,996	11	46,983,669
2000	13	144,551,777	140,178,688	109,829,179	11	43,134,879
2001	13	169,245,332	147,647,470	80,072,586	11	63,661,473

자료 : 회계과

BUDGET SETTLEMEMENT OF SPECIAL ACCOUNTS

Unit : 1,000won

Other special Account		공기업 특별회계 Public enterprise special Account				연 별
세 입 (B) Revenue	세 출 (C) Expenditure	회계수 Nunber	예산현액 (D) Budget	세 입 (E) Revenue	세 출 (F) Expenditure	
21,650,837	9,382,542	-	240,666,815	174,663,585	79,292,663	1997
24,241,010	9,917,271	-	359,160,000	265,250,000	244,978,000	1998
19,457,187	9,902,605	2	222,335,952	156,323,129	137,796,391	1999
22,257,522	10,723,890	2	101,416,898	117,921,166	99,105,289	2000
68,836,598	14,758,292	2	105,583,859	78,810,872	65,314,294	2001

7-1. 특별회계 예산결산

단위 : 천원

연 별	회계수 Number	예산현액 Budget
2001	13	169,245,332
주택사업	1	685,323
주민소득	1	134,200
의료보호	1	7,199,476
주 차 장	1	946,533
경영수익	1	2,910,344
영세민생활	1	302,000
신천1지구	1	2,745,720
신천2지구	1	12,231,462
거모지구	1	11,865,343
정왕1지구	1	11,333,813
정왕2지구	1	13,307,259
공영개발	1	73,734,044
상 수 도	1	31,849,815

자료 : 회계과

BUDGET SETTLEMEMENT OF SPECIAL ACCOUNTS

세 입 Revenue	세 출 Expenditure	연 별
147,647,470	80,072,586	2001
710,714	488,187	주택사업
142,060	-	주민소득
7,204,562	7,082,888	의료보호
1,385,394	423,631	주 차 장
2,894,705	-	경영수익
546,602	32,630	영세민생활
2,546,931	196,115	신천1지구
12,159,533	1,185,935	신천2지구
12,145,949	1,588,646	거모지구
11,648,076	1,313,334	정왕1지구
17,452,072	2,446,926	정왕2지구
47,054,518	37,471,884	공영개발
31,756,354	27,842,410	상 수 도

8. 시 공유재산(2-1)

단위 : 천㎡, 천원

연 별	총평가액	토 지 Land			건 물 Buildings		
	Total	필 지 a lot	면 적 Area	평 가 액 Value	동 Building	면 적 Area	평 가 액 Value
1997	104,020,408	4,005	2,452	68,658,842	34	36	34,877,035
1998	116,475,842	4,468	2,637	79,744,276	55	39	36,247,035
1999	121,448,785	4,598	2,695	84,717,219	55	39	36,247,035
2000	137,108,703	4,745	2,902	100,377,137	55	39	36,247,035
2001	142,883,950	4,853	3,030	105,703,950	56	39	36,695,469

자료 : 회계과

8. 시 공유재산(2-2)

단위 : 천㎡, 천원

연 별	입 목·죽 Forest and bamboo groves			공 작 물 Construction		무체재산 Imstangible property	
	주수(천주) quantity	면적(㎡) Area	평가액 Value	점 Each	평가액 Value	수량(건) Case	평가액 Value
1997	12	1,207	283,676	1	145,000	109	27,250
1998	12	1,207	283,676	1	145,000	109	27,250
1999	12	1,207	283,676	1	145,000	109	27,250
2000	12	1,207	283,676	1	145,000	109	27,250
2001	12	1,207	283,676	1	145,000	109	27,250

자료 : 회계과

MUNICIPAL PROPERTY OF CITIES & COUNTIES

Unit : 1,000㎡, 1,000won

선박 Vessels			항공기 Airplanes		연별
척수 Quantity	톤수 Tons	평가액 Value	대 Each	평가액 Value	
-	-	-	-	-	1997
-	-	-	-	-	1998
-	-	-	-	-	1999
-	-	-	-	-	2000
-	-	-	-	-	2001

MUNICIPAL PROPERTY OF CITIES & COUNTIES(Cont'd)

Unit : 1,000㎡, 1,000won

유가증권 Stocks and bands		용익물권 Real rights		기타 Others		연별
수량(건) Case	평가액 Value	수량(건) Case	평가액 Value	수량(건) Case	평가액 Value	
5,721	28,605	-	-	-	-	1997
5,721	28,605	-	-	-	-	1998
5,721	28,605	-	-	-	-	1999
5,721	28,605	-	-	-	-	2000
5,721	28,605	-	-	-	-	2001

XVI. 공공행정 및 사법

공공행정 및 사법

1. 시공무원 총괄 390
2. 시본청공무원 390
3. 시의회 사무과 및 사업소 공무원 392
4. 동 공무원 394
5. 소방 공무원 394
6. 퇴직사유별 공무원 396
7. 공무원훈련자 398
8. 관내관공서 및 주요기관 400
9. 민원서류처리 404
10. 범죄발생 및 검거 404
11. 연령별 피의자 406
12. 학력별 피의자 406
13. 소년범죄 408
14. 외국인 범죄 408
15. 화재발생 410
16. 원인별 화재발생 410
17. 장소별 화재발생 412
18. 소방장비 412
19. 소방대상물 현황 414
20. 소방구급 및 구조활동 416
21. 위험물제조소 설치현황 418
22. 재난사고 발생 및 피해현황 420
23. 자동차 단속 및 처리 422
24. 풍수해 발생 424

XVI. 공공행정 및 사법

1. 시 공무원 총괄

단위 : 명

연 별	공 무 원										
	합 계 Total	정무직 (선거직) Political	별정직 Specific	특정직 (소방직) Fire-Fighters	일 반 직 계 Total	1급 1st grade	2급 2nd grade	3급 3rd grade	4급 4th grade	5급 5th grade	6급 6th grade
1997	689(1)	1	21	-	491(1)	-	-	-	9(1)	37	105
1998	620	1	19	-	464	-	-	1	5	36	95
1999	597	1	13	-	460	-	-	1	5	33	97
2000	626	1	10	-	485	-	-	1	5	38	106
2001	659	1	11	-	509	-	-	1	6	36	110

자료 : 총무과

2. 시 본청공무원(2-1)

단위 : 명

연 별	총계 total	국 가 공 무 원										
		합계 Total	정무직 (선거직) Political	별정직 Specific	특정직 (소방직) Fire-Fighters	일 반 직 계 Total	1급 1st grade	2급 2nd grade	3급 3rd grade	4급 4th grade	5급 5th grade	6급 6th grade
1997	430	1	-	-	-	-	-	-	-	1	-	-
1998	438	-	-	-	-	-	-	-	-	-	-	-
1999	433	13	1	12	-	350	-	-	1	5	20	89
2000	-	-	-	-	-	-	-	-	-	-	-	-
2001	-	-	-	-	-	-	-	-	-	-	-	-

PUBLIC ADMINISTRATION & JUSTICE

TOTAL GOVERNMENT EMPLOYEES OF CITY

Unit : Person

government employees										
General government employees							기능직	고용직	전문직	연 별
7급 7th grade	8급 8th grade	9급 9th grade	연구관 Research officer	연구사 Researcher	지도관 Guide officer	지도사 Guider	Technical	other employees	Professinal	
137	122	62	-	-	1	18	172	4	-	1997
138	117	58	-	-	1	13	136	-	-	1998
141	111	58	-	-	1	13	123	-	-	1999
149	115	57	-	-	1	13	130	-	-	2000
156	116	71	-	-	1	12	138	-	-	2001

Government employees of city

Unit : Person

national government employees									전문직	연 별
General government employees							기능직	고용직		
7급 7th grade	8급 8th grade	9급 9th grade	연구관 Research officer	연구사 Researcher	지도관 Guide officer	지도사 Guider	Technical	other employee	Professinal	
-	-	-	-	-	-	-	-	-	-	1997
-	-	-	-	-	-	-	-	-	-	1998
103	79	39	-	-	1	13	72	-	-	1999
-	-	-	-	-	-	-	-	-	-	2000
-	-	-	-	-	-	-	-	-	-	2001

2. 시 본청공무원(2-2)

단위 : 명

연 별	지 방 공 무 원										
	합 계	정무직 (선거직)	별정직	특정직 (소방직)	일 반 직						
					계	1급	2급	3급	4급	5급	6급
	Total	Political	Specific	Fire-Fighters	Total	1st grade	2nd grade	3rd grade	4th grade	5th grade	6th grade
1997	429	2	23	-	325	-	-	-	12	44	166
1998	438	1	13	-	344	-	-	1	5	21	88
1999	433	1	12	-	350	-	-	1	5	20	88
2000	441	1	9	-	359	-	-	1	5	23	88
2001	467	1	11	-	377	-	-	1	6	21	91

자료 : 총무과

3. 시의회사무과 및 사업소 공무원

단위 : 명

연 별	지 방 공 무 원									
	합 계	정무직	별정직	소방직	일 반 직					
					소 계	1급	2급	3급	4급	5급
	Total	Political	Specific	Fire-fighters	Total	1st grade	2nd grade	3rd grade	4th grade	5th grade
1997	118	-	6	-	56	-	-	-	4	10
1998	73	-	1	-	26	-	-	-	-	4
1999	69	-	1	-	27	-	-	-	-	4
2000	88	-	1	-	40	-	-	-	-	4
2001	81	-	-	-	33	-	-	-	-	4

자료 : 총무과

Government employees of city(Cont'd)

Unit Person

Local government employees									전문직	연 별
General government employees							기능직	고용직		
7급 7th grade	8급 8th grade	9급 9th grade	연구관 Research officer	연구사 Researcher	지도관 Guide officer	지도사 Guider	Technical	other employees	Professinal	
182	71	33	-	-	1	18	170	8	-	1997
104	81	30	-	-	1	13	80	-	-	1998
103	79	39	-	-	1	13	72	-	-	1999
106	84	38	-	-	1	13	72	-	-	2000
119	91	35	-	-	1	12	78	-	-	2001

GOVERNMENT EMPLOYEES OF CITY ASSEMBLY & BRANCH OFFICES

Unit Person

Local government employees										연 별
General government employees								기능직	고용직	전문직	
6급 6th grade	7급 7th grade	8급 8th grade	9급 9th grade	연구관 Researc officer	연구사 Researcher	지도관 Guide officer	지도사 Guider	Technician	Other Employees	Professional	
23	37	17	2	-	-	-	-	59	-	-	1997
7	9	5	1	-	-	-	-	46	-	-	1998
7	9	6	1	-	-	-	-	41	-	-	1999
9	12	10	5	-	-	-	-	47	-	-	2000
9	9	6	5	-	-	-	-	48	-	-	2001

4. 동 공무원

단위 : 명

연 별	합 계 Grand Total	일 반 직			
		계 Total	5급 5th grade	6급 6th grade	7급 7th grade
1997	272	210	19	19	52
1998	109	93	10	-	25
1999	95	85	11	1	29
2000	97	86	11	9	31
2001	111	99	11	10	28

자료 : 총무과

5. 소 방 공 무 원

단위: 명

연 별	합계	소 방 직 Firefigters					
		소방감 Deputy Fire marshal	소방정 Fire chief	소방령 Assistant fire chief	소방경 Fire Captain	소방위 Fire Lieutenant	소방장 Fire Sergeant
1998	87	-	1	-	2	10	9
1999	87	-	1	-	2	10	9
2000	93	-	1	-	2	11	11
2001	100	-	1	-	2	12	12

자료 : 시흥소방서

GOVERNMENT EMPLOYEES OF DONG

Unit : Person

General government employees		별정직	기능직	고용직	연 별
8급 8th grade	9급 9th grade	Specific	Technician	Other Employees	
66	54	12	50	-	1997
31	27	6	10	-	1998
26	18	-	10	-	1999
21	14	-	11	-	2000
19	31	-	12	-	2001

Fire-Fighting Officials

		기능직	전문직	의 용 소 방 원			연 별
소방교 Senior Fire fighter	소방사 Fire fighter	Technicians	Profe-ssionals	계 Total	남 Male	여 Female	
29	34	2	-	130	80	50	1998
31	33	1	-	180	130	50	1999
31	36	1	-	130	80	50	2000
33	39	1	-	150	100	50	2001

6. 퇴직사유별 공무원

단위 : 명

연 별 사유별	합 계 Total	정무직 Political	별정직 Specific	소방직 Fire-fighters	일 반 직							
					계 Total	1급 1st grade	2급 2nd grade	3급 3rd grade	4급 4th grade	5급 5th grade	6급 6th grade	7급 7th grade
1997	12	-	2	-	4	-	-	-	2	2	-	1
1998	21	-	-	-	18	-	-	-	2	2	8	3
1999	26	-	1	-	16	-	-	-	6	2	4	1
2000	31	-	-	-	23	-	-	1	3	6	2	4
2001	23	-	2	-	15	-	-	-	-	4	1	2
의원면직	9	-	1	-	6	-	-	-	-	-	-	1
직권면직	1	-	1	-	-	-	-	-	-	-	-	-
당연퇴직	4	-	-	-	4	-	-	-	-	1	1	-
명예퇴직	4	-	-	-	4	-	-	-	-	3	-	-
사 망	1	-	-	-	1	-	-	-	-	-	-	1
징계퇴직	-	-	-	-	-	-	-	-	-	-	-	-
기 타	4	-	-	-	-	-	-	-	-	-	-	-

자료 : 총무과

RETIRED GOVERNMENT EMPLOYEES BY CAUSE

Unit : Person

General government employees						기능직	고용직	전문직	
8급 8th grade	9급 9th grade	연구관 Research	연구사 Researcher	지도관 Guide officer	지도사 Guider	Techni- cal	Temporary	Pro- fessional	연 별 사유별
-	2	-	-	-	-	14	-	-	1997
1	1	-	-	-	1	3	-	-	1998
-	2	-	-	-	1	9	-	-	1999
5	-	-	-	-	2	3	5	-	2000
6	-	-	-	1	1	5	-	1	2001
4	-	-	-	-	1	1	-	1	의원면직
-	-	-	-	-	-	-	-	-	직권면직
2	-	-	-	-	-	-	-	-	당연퇴직
-	-	-	-	1	-	-	-	-	명예퇴직
-	-	-	-	-	-	-	-	-	사 망
-	-	-	-	-	-	-	-	-	징계퇴직
-	-	-	-	-	-	4	-	-	기 타

7. 공무원 훈련자

단위 : 명

연별 과정별	합계 Total	행정 Adm.	농업 Agri-cultur	건축 Arch-itecture	토목 Civil Engin-eering	보건 Health	약우	임업 Fore-stry	수의 Veteri-nary	축산 Live-stock
1997	173	86	-	2	9	5	-	5	-	1
1998	177	81	1	12	17	8	-	2	-	-
1999	227	103	1	15	22	10	1	3	-	1
2000	241	100	13	5	11	11	1	12	-	-
2001	**233**	**105**	**3**	**2**	**12**	**4**	**-**	**8**	**-**	**-**
기본교육	20	7	-	-	1	-	-	-	-	-
전문교육	128	57	1	2	8	2	-	3	-	-
기타교육	85	41	2	-	3	2	-	5	-	-

자료 : 총무과

EMPLOYEE TRAINING

Unit : Person

전 기 Elec-tricity	지 적 Land Survey	기 계 Machi-nery	간 호 Nurse	화 공 Che-mical	세 무 Tax	전 산 E D.P.S	환 경 Envir-onment	기 타 Others	연 별 과 정 별
-	3	2	4	4	12	-	-	40	1997
2	4	5	12	5	12	5	2	9	1998
3	4	6	15	5	15	6	2	15	1999
3	4	9	5	4	14	1	7	41	2000
2	2	6	15	1	2	10	2	59	2001
-	-	-	-	-	-	-	-	12	기본교육
2	1	4	10	1	2	6	1	28	전문교육
-	1	2	5	-	-	4	1	19	기타교육

8. 관내관공서 및 주요기관(2-1)

단위 : 개소

연별 동별	총계 Grand Total	지방행정관서 Local administrative								경찰청 Police office
		시 Si	읍면동 Eub. myeon dong	직속기관Direct agencies		출장소 Branch offic		사업소 Agency		
				도 Province	시군 Si-Gun	도 Province	시군 Si-Gun	도 Province	시군 Si-Gun	
1997	35	1	10	-	1	-	-	-	4	-
1998	39	1	10	-	1	-	-	-	4	-
1999	42	1	11	-	1	-	-	-	2	-
2000	46	1	11	-	1	-	-	-	4	-
2001	48	1	11	-	2	-	-	-	4	-
대야	8	-	1	-	1	-	-	-	2	-
신천	4	-	1	-	-	-	-	-	-	-
신현	1	-	1	-	-	-	-	-	-	-
은행	5	-	1	-	-	-	-	-	-	-
매화	3	-	1	-	-	-	-	-	-	-
목감	2	-	1	-	-	-	-	-	-	-
군자	3	-	1	-	-	-	-	-	-	-
정왕1	7	-	1	-	-	-	-	-	-	-
정왕2	6	-	1	-	-	-	-	-	1	-
과림	1	-	1	-	-	-	-	-	-	-
연성	8	1	1	-	1	-	-	-	1	-

자료 : 총무과

Number of Government & Public Offices, and Major Agencies

Unit : Place

경찰소방관서 Police and fire-fighting stations					법원 검찰관서 Court & Prosecutions administration				
경찰서 Police station	지파출소 Police branch	소방본부 Fire head-quarters	소방서 fire station	소방파출소 Fire station branch	법원(지원) Court branch	등기소 Registry	검찰(지청) Prosecution branch	교도소 Prison	연 별 동 별
-	3	-	1	3	-	-	-	-	1997
-	7	-	1	3	-	-	-	-	1998
-	7	-	1	3	-	1	-	-	1999
1	7	-	1	3	-	1	-	-	2000
1	7	-	1	3	-	1	-	-	2001
-	1	-	-	-	-	-	-	-	대 야
-	1	-	-	-	-	-	-	-	신 천
-	-	-	-	-	-	-	-	-	신 현
-	1	-	-	1	-	-	-	-	은 행
-	1	-	-	-	-	-	-	-	매 화
-	-	-	-	-	-	-	-	-	목 감
-	1	-	-	-	-	-	-	-	군 자
-	1	-	1	2	-	-	-	-	정 왕1
-	1	-	-	-	-	-	-	-	정 왕2
-	-	-	-	-	-	-	-	-	과 림
1	-	-	-	-	-	1	-	-	연 성

8. 관내관공서 및 주요기관(2-2)

단위 : 개소

연별 동별	보훈청 Patriot & veteran office	교육청 Educational office	우체국 관 서 Post office	세무서 Tax office	농수산물 검 사 소 A.P I.O	기타중앙 직속기관 Others	전화국 Telephone Office	방송사 Broad-casting] station	전매관서
1997	-	-	8	-	-	-	2	-	-
1998	-	-	9	-	-	-	1	-	-
1999	-	-	10	-	-	-	2	-	-
2000	-	-	12	1	-	-	2	-	-
2001	-	-	12	1	-	-	1	-	1
대 야	-	-	1	-	-	-	-	-	-
신 천	-	-	-	1	-	-	1	-	-
신 현	-	-	-	-	-	-	-	-	-
은 행	-	-	2	-	-	-	-	-	-
매 화	-	-	1	-	-	-	-	-	-
옥 감	-	-	1	-	-	-	-	-	-
군 자	-	-	1	-	-	-	-	-	-
정 왕1	-	-	1	-	-	-	-	-	1
정 왕2	-	-	3	-	-	-	-	-	-
과 림	-	-	-	-	-	-	-	-	-
연 성	-	-	2	-	-	-	-	-	-

자료 : 자치행정과

Number of Government & Public Office & Major Agencies(Cont'd)

Unit : Place

신문사 Newspaper company	협동조합 Cooperation Association							연별 동별
	농업 Agriculture	원예 Gardening	축산 Livestock	수산업 Fishery	농지개량 Agricultural land Improvement	산림 Forestry	기타 Others	
-	1	-	-	-	1	-	-	1997
-	1	-	-	-	1	-	-	1998
-	1	-	-	-	-	-	-	1999
-	1	-	-	-	-	-	-	2000
-	1	-	-	-	1	-	-	2001
-	1	-	-	-	1	-	-	대야
-	-	-	-	-	-	-	-	신천
-	-	-	-	-	-	-	-	신현
-	-	-	-	-	-	-	-	은행
-	-	-	-	-	-	-	-	매화
-	-	-	-	-	-	-	-	목감
-	-	-	-	-	-	-	-	군자
-	-	-	-	-	-	-	-	정왕1
-	-	-	-	-	-	-	-	정왕2
-	-	-	-	-	-	-	-	과림
-	-	-	-	-	-	-	-	연성

9. 민원서류처리

단위 : 건

연 별	계 Total	인가 허가 Permission, Authorization	특허 면허 Patent,License	승인 지정 Approval, Assignment
1997	704,194	5,450	-	-
1998	809,319	4,940	-	-
1999	888,583	8,314	-	-
2000	1,037,464	8,851	-	-
2001	1,529,555	7,840	493	3,763

자료: 시민과

10. 범죄발생 및 검거

단위 : 건

연 별	계 Total		강 력 범 Heinous offenses		절 도 범 Thefts		폭 력 범 Violent offenses	
	발 생 Occurrences	검 거 Arrests	발 생 Occurrences	검 거 Arrests	발 생 Occurrences	검 거 Arrests	발 생 Occurrences	검 거 Arrests
1997	31,477	25,367	288	209	2,061	622	3,754	3,425
1998	34,918	29,839	318	244	2,320	880	4,325	4,008
1999	31,751	28,034	305	258	1,943	788	5,007	4,715
2000	7,935	6,441	58	43	1,223	393	1,430	1,303
2001	12,241	10,164	98	108	1,536	426	2,104	1,886

자료 : 시흥경찰서

Handling of Civil Request Documents

Unit : Case

신고등록 Statement. registration	시험검사 Examination(test)	확인증명/교부 Confirmation issue	기 타 Others	연 별
12,346	-	684,888	7,466	1997
10,239	-	785,030	7,630	1998
11,288	-	858,537	9,056	1999
17,068	-	998,470	11,567	2000
17,027	247	1,487,883	12,302	2001

CRIMINAL OFFENSES AND ARRESTED

Unit : Case

지 능 범 White Collar offenses		기 타 형 사 범 Other criminal offenses		특 별 법 범 Special offenses		연 별
발 생 Occurrences	검 거 Arrests	발 생 Occurrences	검 거 Arrests	발 생 Occurrences	검 거 Arrests	
4,460	3,489	998	847	19,916	16,775	1997
5,039	4,303	1,028	850	21,888	19,554	1998
5,335	4,327	1,134	1,055	18,017	16,936	1999
774	573	294	255	4,156	3,874	2000
1,169	879	349	326	6,985	6,539	2001

11. 연령별 피의자

단위 : 명

연 별	합 계 Total	14세미만 under 14 years old	14~19세 14~19	20~25세 20~25	26~30세 26~30	31~35세 31~35
1997	42,560	166	3,567	4,403	6,953	8,052
1998	35,551	36	2,377	3,534	5,445	6,708
1999	35,063	19	1,986	3,250	5,069	6,156
2000	7,848	3	482	593	1,036	1,435
2001	12,206	8	572	1,034	1,546	1,959

자료 : 시흥경찰서

주 : 1) '95이전까지는 61세 이상임.

12. 학력별 피의자

단위 : 명

연 별	계 Total	대학(교) College and university			고등학교 High school		
		졸 업 Graduated	중 퇴 Drop-out	재 학 Presently in school	졸 업 Graduated	중 퇴 Drop-out	재 학 Presently in school
1997	42,560	2,560	439	250	24,353	1,250	740
1998	35,551	1,345	250	146	5,924	645	273
1999	35,063	2,005	317	210	8,914	863	343
2000	7,848	940	154	84	3,573	401	137
2001	12,206	1,536	261	161	5,530	622	169

자료 : 시흥경찰서

SUSPECTS BY AGE BACKGROUND

Unit : Person

36～40세 36～40	41～50세 41～50	51～60세 51～60	61～70세[1)] 61～70	71세이상 Over 71 Years old	미 상 Age Unknown	연 별
8,521	7,916	2,301	559	109	13	1997
7,567	7,428	1,927	440	64	25	1998
7,498	8,065	2,347	556	105	12	1999
1,633	1,939	541	152	31	3	2000
2,520	3,265	955	259	62	26	2001

SUSPECTS BY EDUCATION BACKGROUND

Unit : Person

중학교 Middle school			초등학교 Elementary school			불취학	기 타	연 별
졸 업 Graduation	중 퇴 Drop-out	재 학 Being in school	졸 업 Graduation	중 퇴 Drop-out	재 학 Being in school	No schooling	Others	
3,132	1,033	360	2,560	409	26	369	5,076	1997
1,726	516	214	1,480	196	1	187	22,648	1998
2,298	604	160	1,793	270	4	270	17,012	1999
921	323	55	686	130	2	108	334	2000
1,450	390	61	1,117	196	8	164	541	2001

13. 소 년 범 죄

단위 : 건

연 별	총 계 Total	강 력 범 Heinous offenses	절 도 범 Thefts	폭 력 범 Violent offenses
1997	2,619	122	506	992
1998	2,413	74	678	835
1999	2,005	75	548	769
2000	485	4	136	185
2001	580	10	121	239

자료 : 시흥경찰서

14. 외 국 인 범 죄

단위 : 건, 명

연 별	계 Total	폭 력 범 Violent offenses	업무상과실치사상범 Careless offenses	경 범 Minor offenses
1997	352	1	-	-
1998	108	10	-	-
1999	63	10	-	-
2000	19	9	-	-
2001	2	-	-	-

자료 : 시흥경찰서

JUVENILE DELINQUENCY

Unit : Case

지 능 범 White Collar offenses	마 약 범 Narcotic offences	특 별 범 Special offenses	기 타 Others	연 별
49	-	906	44	1997
54	-	754	18	1998
46	47	496	24	1999
9	-	147	4	2000
21	-	188	1	2001

CRIMINAL OFFENSES BY FOREIGNERS

Unit : Case, person

기타형사범 Other criminal offenses	경 제 사 범 Economic offenses	마 약 사 범 Narcotic offenses	정 보 사 범 Intelligence offenses	기 타 Others	연 별
12	-	-	-	339	1997
6	-	-	-	91	1998
17	-	-	-	36	1999
-	-	-	-	10	2000
1	-	1	-	-	2001

15. 화 재 발 생

단위 : 건, 천원, 명

연 별	발 생 Number of case			소 실 Burnt			
	계 Total	실 화 Accident	방 화 Arson	기 타 Others	동 수 No. of building	이재가구수 No. of household	면 적(㎡) Area
1997	257	217	24	16	183	1	14,366
1998	234	123	23	88	119	-	11,903
1999	260	179	23	58	165	10	14,276
2000	289	166	12	111	149	-	5,767
2001	296	172	5	119	212	4	16,614

자료 : 시흥소방서

16. 원인별 화재발생

단위 : 건

연 별	계 Total	전 기 Electricity	유 류 Oils	가 스 Gas	화공약품 Chemical	난 로 Store	아궁이 Kitchen furnace
1997	257	68	1	3	-	10	-
1998	234	60	3	5	-	3	1
1999	260	97	1	6	-	8	3
2000	289	117	-	3	-	2	-
2001	296	98	-	-	-	4	-

자료 : 시흥소방서

FIRE INCIDENTS

Unit Case, Thousand, Person

피 해 액 Property			인명피해 Casualties			이재민수	구조인원	연 별
계 Total	부동산 Immovable	동 산 Movable	계 Total	사 망 Death	화 상	No. of misfortune	No. of relived	
778,410	216,940	561,470	6	-	6	3	-	1997
1,143,850	375,890	767,960	12	2	10	-	-	1998
1,184,030	363,745	820,285	29	1	28	33	10	1999
1,322,010	423,790	898,220	27	10	17	-	-	2000
2,061,650	596,080	1,465,570	10	3	7	8	13	2001

FIRE INCIDENTS BY CAUSE

Unit . Case

담 배 Smoking	성냥,양초 Match, candle	불 티 Sparks	불장난 Playing with fire	방 화 Arson	기 타 Others	연 별
27	-	21	11	24	92	1997
21	-	18	12	23	88	1998
31	-	21	12	23	58	1999
24	1	23	2	12	105	2000
40	-	23	7	5	119	2001

17. 장소별 화재발생

단위 : 건

연 별	계 Total	주 택 Housing	사업장 Place of business	점 포 Shop	학 교 School	공 장 Factory	창 고 Warehouse
1997	137	23	1	9	1	100	3
1998	234	27	-	2	2	66	3
1999	260	24	8	8	3	85	4
2000	289	15	1	-	1	91	3
2001	296	31	2	-	2	86	7

자료:시흥소방서

18. 소 방 장 비(2-1)

단위 : 대

연별	특 수 소 방 차											
	합 계 Total	고 가 차 Extension ladder						굴 절 차 Folding ladder vehicles					
		소계	53M	46M	44M	33M	32M	소계	61.5M	27M	25M	18.5M	16M
1997	20	-	-	-	-	-	-	1	1	-	-	-	-
1998	21	-	-	-	-	-	-	1	-	1	-	-	-
1999	23	1	1	-	-	-	-	1	-	-	-	1	-
2000	23	1	1	-	-	-	-	1	-	1	-	-	-
2001	23	1	1	-	-	-	-	1	-	1	-	-	-

자료:시흥소방서

FIRE INCIDENTS BY PLACE

Unit : Case

병 원 Hospital	시 장 Market	아 파 트 Apartment	호텔,여관 Hotel & inn	음 식 점 Restaurant	차 량 Vehicle	기 타 Others	연 별
-	-	7	-	3	39	71	1997
-	-	13	1	8	46	66	1998
-	-	13	1	12	44	58	1999
-	-	11	-	3	69	95	2000
-	-	1	1	4	66	96	2001

FIRE EQUIPMENT

Unit : Each

방 수 탑 차 Drainage truck			화 학 차 Chemical truck					배연차	구 조 공작차	굴 절 파괴차	연 별
소계	23M	16M	소계	내폭 antiknock	고성능 high effectiveness	중 Heavy	경 Light	Exhaust truck	rescue vehicles		
-	-	-	1	-	-	1	-	-	1	-	1997
-	-	-	2	-	1	1	-	-	1	-	1998
-	-	-	2	-	1	-	1	-	1	-	1999
-	-	-	2	-	1	-	1	-	1	-	2000
-	-	-	2	-	1	-	1	-	1	-	2001

18. 소 방 장 비(2-2)

단위 : 대

연 별	특수소방차		소 방 차 fire cars			물탱크차
	굴삭기 excavator	조명차 light wagon	펌프차 Pumper			
			대형 Large	중형 Middle	소형 Small	Water tank tr
1997	-	-	4	-	1	3
1998	-	-	3	2	-	3
1999	-	-	3	2	-	3
2000	-	-	3	2	-	3
2001	-	-	3	2	-	3

자료:시흥소방서

19. 소방대상물 현황(2-1)

단위 : 개소

연 별	합 계 total	근 린 생활시설 occupation institution	위락시설 comfort institution	관람집회및 운 동 시 설 sight-seeing & motion institution	판매시설 sale institution	숙박시설 lodging institution	노유자 시 설 adult child institution
1997	2,416	518	-	4	3	41	16
1998	2,556	559	-	5	5	70	19
1999	2,713	607	-	5	7	74	25
2000	2,864	636	-	5	9	83	27
2001	3,075	711	1	5	8	81	29

자료 : 시흥소방서

FIRE EQUIPMENT(Cont'd)

Unit : Each

기타차 other cars							행정차 Admnistrative car			소방 헬기 fire helicopters	연 별
구급차 Ambulabnce			지휘차 Command car	순찰차 Patrol car	구난차	진단차 Inspection car	승용차 Passenger car	승합차 Bus	화물차 Truck		
소계	A형	B형									
4	2	2	1	1	-	1	1	-	2	-	1997
4	2	2	1	1	-	1	1	-	1	-	1998
4	2	2	1	1	-	1	1	1	1	-	1999
4	2	2	1	1	-	1	1	-	1	-	2000
4	2	2	1	1	1	1	1	-	1	-	2001

FIRE OBJECT PRESENT CONDITIONS

unit : place

의료시설 medical institution	아파트및 기숙사 apt & dormitory	업무시설 business institution	통 신 촬영시설 correspondence institution	교 육 연구시설 education institution	공 장 foctory	창고시설 institution	연 별
7	145	36	4	39	1,254	7	1997
9	164	41	4	50	1,273	9	1998
11	178	48	4	54	1,305	9	1999
13	181	54	4	55	1,384	9	2000
14	187	53	4	56	1,484	10	2001

19. 소방대상물 현황(2-2)

단위 : 개소

연 별	전시시설 Exhibition	종교시설 religion institution	운수용자동차 관련시설 transport car institution	위생등 관련시설 preservation of health institutio	교정시설 reform institution
1997	-	26	8	1	-
1998	-	29	10	1	-
1999	-	47	10	1	-
2000	1	49	14	1	-
2001	1	53	18	1	-

자료 : 시흥소방서

20. 소방구급 및 구조활동(2-1)

단위 : 대

연 별	119 구급활동(명)						
	신고건수 Number of Reports	이송건수 Reason for Patient Transport	구급환자 유형별				
			계 Total	만성질환 Chronic Disease	급성질환 Acute Disease	임산부 Pregnancy	사고부상 Wounded
1997	3,131	2,293	2,447	442	605	30	654
1998	4,199	250	3,011	473	833	60	801
1999	5,155	3,491	3,638	673	1,081	52	956
2000	6,044	3,959	4,081	708	1,351	47	1,134
2001	6,174	4,282	4,413	618	1,682	67	1,287

자료 : 시흥소방서

주 : 1. 미처리는 출동했으나 이미 자력구조 등으로 119 구조대의 활동이 불필요했던 경우

FIRE OBJECT PRESENT CONDITIONS(Cont'd)

unit : place

위험물저장 및처리시설 danger institution	지하가 around	문화재 cultural assets	복합건축물 compound building	기타 Others	연별
165	-	-	136	6	1997
149	5	-	163	1	1998
146	-	-	176	5	1999
154	-	-	180	5	2000
152	-	-	202	5	2001

ACTIVITIES OF FIRE DEPARTMENT

Unit : Each

119 First aid Treatment and Transport									
Number of Transported Patients					이송병원별 hospital sending				
약물중독 Poisoned	화상환자 Burned	교통사고 Traffic accident	가스중독 gas poisoning	기타 others	계 Total	의원 dispensary	일반병원 generally hospital	종합병원 assembly hospital	연별
79	14	482	6	135	2,447	1,659	773	15	1997
114	23	516	9	182	3,011	727	1,843	441	1998
102	41	492	-	251	3,637	554	1,647	1,436	1999
78	29	507	7	220	4,081	418	964	2,699	2000
64	21	438	5	231	4,413	314	866	3,233	2001

20. 소방구급 및 구조활동(2-2)

단위 : 대

연 별	119 구조대 활동실적						
	출동 건수 Number of cases	구조(처리건수) Number of cases rescued				구조인원 (명) 부상 Rescued person	미처리 (자체처리, 허위 등) Non-action
		계 Total	인명 구조 Rescue	안전조치 Safety action	기타 Other		
1997	371	201	170	-	31	265	289
1998	801	303	249	-	54	395	498
1999	1,082	389	289	-	100	544	693
2000	1,301	449	203	-	246	305	852
2001	998	563	293	7	263	440	435

자료 :시흥소방서

주 : 1. 미처리는 출동했으나 이미 자력구조 등으로 119 구조대의 활동이 불필요했던 경우

21. 위험물 제조소 설치현황

단위 : 개소

연 별	총 계 whole sum	제조소 factory	주요취급소 chief management office			판매취급소 sale management office		
			소 계 total	영 업 business	자 가 self	소 계 total	석유류 kerosene	특수위험물 danger object
1997	523	35	70	67	3	38	37	1
1998	49	-	2	2	-	-	-	-
1999	56	1	-	-	-	4	4	-
2000	635	38	78	74	4	32	31	1
2001	648	38	80	76	4	31	30	1

자료 : 시흥소방서

ACTIVITIES OF FIRE DEPARTEMENT(Cont'd)

Unit : Each

119 Rescue Treatment and Transport									연 별
Number of rescue employees									
사 고 별 cause branch									
계 Total	화재 Fire	교통 Traffic	수난 accident	기계 Machinery	승강기 Elevator	산악 Mountain	갇힘 Confine ment	기타 Others	
265	1	101	-	39	-	2	-	122	1997
395	2	122	17	10	-	2	-	175	1998
544	10	236	13	9	-	5	-	221	1999
305	18	111	7	71	-	2	-	93	2000
440	34	119	9	17	105	5	76	75	2001

DANGER OBJECT FACTORY PRESENT CONDITIONS

unit : place

일 반 취 급 소 generally management office			저장취급소 store-age management office	이동탱크 move tank	이동판매 취급소 move sale management office	기 타 others	연 별
소 계 total	난 방 stove	산 업 possessing					
342	158	184	6	53	32	-	1997
47	10	5	3	7	22	-	1998
16	3	13	5	8	22	-	1999
345	158	187	8	45	89	-	2000
343	145	198	11	43	102	-	2001

22. 재난사고 발생 및 피해현황(2-1)

단위 : 건, 명, 백만원

연 별	합 계 Total		화 재 Fire incident		산 불 Forest fire		붕 괴 Collapse		폭 발 Explosion	
	건 Cases	인 원 persons	건 Cases	인 원 persons	건 Cases	인 원 persons	건 Cases	인 원 persons	건 Cases	인 원 persons
1997	297	79	257	6	6	-	-	-	2	2
1998	275	120	235	16	-	-	-	-	-	-
1999	277	112	264	29	-	-	-	-	1	-
2000	1,923	737	289	27	1	-	-	-	1	19
2001	1,860	3,080	296	10	-	-	-	-	-	-

자료 : 건설과

주 : 행정기관 재난상황실에 접수된 신고중 재산피해 100만원 이상, 또는 1주이상 치료를

22. 재난사고 발생 및 피해현황(2-2)

단위 : 명

연 별	인 적 피 해 Casualties				
	인 명 피 해 Number of casualties			이재민 발생 Refugee	
	계 total	사 망 death	부 상 injury	세대수 house-keeping	인원 number
1997	76	15	61	-	-
1998	37	13	24	-	-
1999	119	9	110	-	-
2000	737	56	681	-	-
2001	3,080	66	3,014	4	12

자료 : 건설과

Calamities and Damage

Unit : case,person, million won

도로교통 Motor vehicle accident		환경오염 Environmental pollution		유·도선 Barge		해 난 Marine accident		기 타 other		연 별
건 Cases	인 원 persons	건 Cases	인 원 persons	건 Cases	인 원 persons	건 Cases	인 원 persons	건 Cases	인 원 persons	
23	62	-	-	-	-	-	-	9	9	1997
24	83	-	-	-	-	-	-	16	21	1998
12	83	-	-	-	-	-	-	-	-	1999
1,624	680	-	-	-	-	-	-	8	11	2000
1,564	3,070	-	-	-	-	-	-	-	-	2001

요하는 사고만 정리 수록하였으므로 실제 사고와 다를 수 있음

Calamities and Damage(Cont'd)

Unit : Person

재 산 피 해 Damaged property			연 별
계 total	부 동 산 Immovable	동 산 movable	
-	-	-	1997
1,174	780	394	1998
1,191	370	821	1999
8,818	504	8,314	2000
3,649	596	3,053	2001

23. 자동차단속 및 처리(2-1)

단위 : 건

연별 경찰서별	등록자동차 Number of Registered Vehicles	건수 Case	위반사항 속도 Speeding	추월 Illegal passing	회전 Illegal Turns	음주운전 Driving under the influence	무면허 Driving without a license
1997	2021914	145,549	20,849	92	7,898	7,341	1,949
1999	291,569	163,202	31,128	6	1,609	3,691	1,211
2000	95,447	26,345	10,955	5	337	1,143	564
2001	**109,010**	**74,136**	**44,821**	**1**	**375**	**2,824**	**762**
시흥경찰서	109,010	74,136	44,821	1	375	2,824	762

자료 : 경기지방경찰청

23. 자동차단속 및 처리(2-2)

단위 : 건

연별 경찰서별	차종별 Types of vehicles 버스 Buses	승용차 Passenger cars	화물차 Trucks	특수차 Special cars	기타 Others	용도별 관용 Government	자가용 Private
1997	23,388	88,812	8,484	191	49,162		38,364
1998	32,033	56,545	24,092	5,014	27,865	-	82,408
1999	31,602	93,600	20,373	547	17,080	-	112,929
2000	4,169	11,934	4,496	-	5,746	-	19,501
2001	**10,897**	**46,270**	**12,521**	**-**	**4,448**	**-**	**68,400**
시흥경찰서	10,897	46,270	12,521	-	4,448	-	68,400

자료 : 경기지방경찰청

INSPECTION AND HANDLING OF VEHICLES

Unit : Case

Violation								연 별 경찰서별
차선위반 Centerline illegality	신호위반 Violation of traffic signal	정원초과 Toomany passengers	주정차 No. parking	불법영업 Illegal business	적재초과 Freight overweight	정비불 Incompl-lete	기 타 Others	
5,924	14,460	-	-	-	1,651	-	90,751	1997
2,170	16,275	6	394	-	2,313	-	104,399	1999
97	4,949	5	151	-	110	-	8,029	2000
59	10,125	-	410	-	53	-	14,706	2001
59	10,125	-	410	-	53	-	14,706	시흥경찰서

INSPECTION AND HANDLING OF VEHICLES(Cont'd)

Unit · Case

By use		처 리 상 황 Transaction					연 별 경찰서별
영 업 용 Commercial	기 타 Others	입 건 Prosecution	즉 심 Simple judgement	훈 방 Admonition & release	통고처분 Notice	기 타 Others	
93,540	38,133	3,168	1,590	-	113,064	37,905	1997
61,580	1,561	9,290	14,381	-	121,878	-	1998
50,224	49	4,902	24,067	-	88,746	45,487	1999
3,540	3,304	1,711	-	-	13,679	10,955	2000
5,406	330	3,958	-	-	25,367	44,821	2001
5,406	330	3,958	-	-	25,367	44,821	시흥경찰서

24. 풍 수 해 발 생

단위 : 명, ha, 천원

연 별	사망 및 실종 Death & Missing	이 재 민 Person suffered	침 수 면 적 Flooded Area	피 해 액 계 Total
1997	-	-	173.5	406,914
1998	-	-	20.4	36,758
1999	-	-	284.41	516,814
2000	1	4	-	213,610
2001	-	-	186	1,510,919

자료 : 건설과

DAMAGES FROM STORMS AND FLOODS

Unit : Person, ha, Thousand won

Value of damage					연 별
건 물 Building	선 박 Shipping	농 경 지 Farming Area	공공시설 Public facility	기 타 Others	
201,750	-	108,493	69,240	27,431	1997
3,600	-	4,272	20,254	8,632	1998
-	-	2,264	436,068	78,482	1999
-	19,834	-	183,580	10,196	2000
-	-	11,760	1,170,499	328,660	2001

XⅦ. 경 기 통 계

경 기 통 계

1. 행정구역 430

2. 인구추이 432

3. 시·군별 세대 및 인구(주민등록) 434

4. 경지면적 436

5. 상수도 438

6. 시·군별 자동차 등록 440

7. 지방세 부담 442

8. 시·군 공무원 444

9. 도내 총생산 총괄 446

10. 경제활동별 도내총생산(경상가격) 448

11. 경제활동별 도내총생산(불변가격) 450

12. 관내 관공서 및 주요기관 452

13. 개발제한구역 456

1. 행 정 구 역

단위 : ㎢, %, 개

연별 / 시군별	면적 [1]		시·군 Si and Gun			읍·면·동 Eup, Myeon and Dong			
			시		군	읍	면 [2]	동 Dong	
		구성비		비자치구 Gu				행정	법정
	Area	Composition	Si	(Nonautonomous)	Gun	Eup	Myeon	Adm.	Legal
1996	10,183.79	100	21	13	10	23	130 (3)	332	438 (1)
1997	10,190.30	100	21	13	10	23	130 (3)	332	438 (1)
1998	10,190.06	100	23	13	8	22	129 (3)	331	468 (1)
1999	10,189.24	100	23	13	8	22	129 (3)	333	476 (1)
2000	10,189.10	100	23	13	8	24	127 (3)	334	468 (1)
2001	10,190.87	100.0	25	13	6	27	121 (3)	344	490 (1)
남 부	5,895.29	57.8	19	11	2	11	78	273	391 (1)
수 원 시	121.10	1.2	1	3	-	-	-	37	56
성 남 시	141.83	1.4	1	3	-	-	-	44	44
부 천 시	53.44	0.5	1	3	-	-	-	35	24
안 양 시	58.52	0.6	1	2	-	-	-	31	7
안 산 시	145.92	1.4	1	-	-	-	-	22	30
용 인 시	591.52	5.8	1	-	-	2	7	10	10
평 택 시	452.19	4.4	1	-	-	1	8	13	27
광 명 시	38.50	0.4	1	-	-	-	-	18	8
시 흥 시	132.62	1.3	1	-	-	-	-	11	30
군 포 시	36.35	0.4	1	-	-	-	-	11	9
화 성 시	687.65	6.7	1	-	-	2	12	1	15
이 천 시	461.16	4.5	1	-	-	2	8	3	15
김 포 시	276.54	2.7	1	-	-	-	6	3	7
광 주 시	431.84	4.2	1	-	-	1	6	3	15
안 성 시	554.19	5.4	1	-	-	1	11	3	33
하 남 시	93.08	0.9	1	-	-	-	-	10	16 (1)
의 왕 시	53.96	0.5	1	-	-	-	-	6	11
오 산 시	42.76	0.4	1	-	-	-	-	6	24
여 주 군	607.97	6.0	-	-	1	1	9	-	-
양 평 군	878.28	8.6	-	-	1	1	11	-	-
과 천 시	35.86	0.4	1	-	-	-	-	6	10
북 부	4,295.58	42.2	6	2	4	16	43 (3)	71	99
고 양 시	267.25	2.6	1	2	-	-	-	35	51
의정부시	81.60	0.8	1	-	-	-	-	13	13
남양주시	459.98	4.5	1	-	-	5	4	6	10
파 주 시	682.70	6.7	1	-	-	3	11 (3)	2	6
구 리 시	33.29	0.3	1	-	-	-	-	8	7
포 천 군	826.42	8.1	-	-	1	2	11	-	-
양 주 군	310.18	3.0	-	-	1	3	4	-	-
동두천시	95.68	0.9	1	-	-	-	-	7	12
가 평 군	843.27	8.3	-	-	1	1	5	-	-
연 천 군	695.21	6.8	-	-	1	2	8	-	-

주 : 1) 미복구 토지 포함.(행정자치부 지적통계에는 미복구토지 미포함)

2) ( ) 내는 주민 미 거주지역임.(면장없음) -- 파주시 장단·진동·진서면

자료 : 자치행정과, 시군

AREA AND NUMBER OF ADMINISTRATIVE UNITS

Unit : ㎢, %, number

통·리 Tong and Ri			반 Ban		출장소 Branch office			Year & Si, Gun
통 Tong	리 Ri				도 Do	시·군 Si · Gun	읍·면 Eup and Myeon	
	행정 Adm.	법정 Legal	동 Dong	읍·면 Eup · Myeon				
9,337	3,987	1,583 (74)	52,362	13,413	1	4	6	1996
9,638	4,078	1,583 (74)	54,304	14,286	1	4	6	1997
9,926	3,976	1,545 (72)	56,626	13,662	1	4	2	1998
9,435	4,055	1,546 (72)	55,359	14,495	1	3	2	1999
9,562	4,116	1,553 (72)	56,462	15,696	-	3	2	2000
9,875	**4,152**	**1,517 (72)**	**58,326**	**16,711**	-	**5**	**2**	**2001**
8,012	**2,945**	**1,041 (1)**	**45,224**	**10,167**	-	**4**	**1**	**The South**
1,534	-	-	7,648	-	-	-	-	Suwon-si
1,046	-	-	6,231	-	-	-	-	Seongnam-si
1,076	-	-	6,640	-	-	-	-	Bucheon-si
724	-	-	4,446	-	-	-	-	Anyang-si
1,060	-	-	4,945	-	-	-	-	Ansan-si
93	536	97	369	2,782	-	1	-	Yongin-si
423	382	110	2,105	1,191	-	2	-	Pyeongtaek-si
411	-	-	2,656	-	-	-	-	Gwangmyeong-si
374	-	-	2,243	-	-	-	-	Siheung-si
291	-	-	1,909	-	-	-	-	Gunpo-si
37	495	178	143	1,676	-	1	-	Hwaseong-si
69	282	117	575	956	-	-	-	Icheon-si
105	207	58	907	544	-	-	-	Gimpo-si
43	133	68 (1)	243	419	-	-	-	Gwangju-si
55	384	158	451	968	-	-	-	Anseong-si
160	-	-	863	-	-	-	-	Hanam-si
177	-	-	1,140	-	-	-	-	Uiwang-si
175	-	-	932	-	-	-	-	Osan-si
-	271	145	-	878	-	-	1	Yeoju-gun
-	255	110	-	753	-	-	-	Yangpyeong-gun
159	-	-	778	-	-	-	-	Gwacheon-si
1,863	**1,207**	**476 (71)**	**13,102**	**6,544**	-	**1**	**1**	**The North**
891	-	-	6,840	-	-	-	-	Goyang-si
456	-	-	2,709	-	-	-	-	Uijeongbu-si
113	282	51	826	2,039	-	-	-	Namyangju-si
31	259	120 (22)	276	1,308	-	1	-	Paju-si
246	-	-	1,570	-	-	-	-	Guri-si
-	273	88 (1)	-	989	-	-	-	Pocheon-gun
-	171	54	-	1,080	-	-	1	Yangju-gun
126	-	-	881	-	-	-	-	Dongducheon-si
-	126	60	-	554	-	-	-	Gapyeong-gun
-	96	103 (48)	-	574	-	-	-	Yeoncheon-gun

Source . Home Affairs & Administration Division, Si & Gun

2. 인 구 추 이 [1)]

단위 : 세대, 명

연 별	세 대 Number of households	인 구 Population	남 Male	여 Female	인구밀도 Population density	면적 Area	세대당 인구 Person per household	65세이상 고령자 Person 65years old & over
(1966)	557,006	3,102,325	1,559,448	1,542,877	283	10,958	5.60	150,196
1967	532,481	3,070,797	1,537,195	1,533,602	280	10,958	5.77	166,775
1968	548,746	3,106,719	1,554,351	1,552,368	284	10,958	5.66	169,821
1969	564,846	3,138,400	1,572,773	1,565,627	286	10,958	5.56	176,041
(1970)	641,411	3,296,950	1,624,928	1,672,022	301	10,958	5.10	《101,978》
1971	651,013	3,449,128	1,729,525	1,719,603	315	10,958	5.30	-
1972	674,445	3,565,101	1,783,957	1,781,144	325	10,958	5.29	123,368
1973	693,108	3,669,840	1,833,382	1,836,458	335	10,944	5.29	128,639
1974	743,513	3,882,320	1,935,741	1,946,579	351	11,069	5.22	-
(1975)	817,181	4,039,132	2,026,421	2,012,711	365	11,071	4.90	《131,528》
1976	826,667	4,150,324	2,063,309	2,087,015	375	11,055	5.02	-
1977	858,811	4,295,922	2,135,446	2,160,476	389	11,038	5.00	-
1978	904,260	4,451,671	2,213,008	2,238,663	403	11,059	4.92	-
1979	979,688	4,725,900	2,356,503	2,369,397	428	11,030	4.82	-
(1980)	1,083,485	4,933,862	2,474,199	2,459,663	447	11,030	4.60	《174,871》
1981	858,526	3,961,906	1,980,205	1,981,701	364	10,875	4.61	-
1982	912,844	4,166,774	2,083,494	2,083,280	384	10,855	4.56	-
1983	989,488	4,358,199	2,190,475	2,167,724	401	10,857	4.40	171,882
1984	1,049,106	4,581,009	2,305,558	2,275,451	422	10,856	4.37	183,863
1985	1,165,210	4,794,135	2,409,383	2,384,752	441	10,859	4.10	《199,083》

주 : 1) ()년도는 11.1기준 인구주택총조사, '90이전은 상주인구조사, '91이후는 12.31기준 주민등록인구통계 결과이며 외국인 포함, 《》 내는 외국인 제외.
2) '98부터 외국인 세대 제외.

자료 : 통계청『인구주택총조사』, 경기도『상주인구조사』,『주민등록인구통계』

POPULATION TREND

Unit : household, person

세 대[2] Number of households	인 구 Population	남 Male	여 Female	인구밀도 Population density	면적 Area	세대당 인구[2] Person per household	65세이상 고령자 65years old & over	외국인 Foreigner	남 Male	여 Female	Year
1,246,323	5,075,449	2,547,096	2,528,353	467	10,863	4.07	···				1986
1,338,151	5,386,732	2,701,933	2,684,799	496	10,864	4.03	229,564				1987
1,427,881	5,623,587	2,825,558	2,798,029	518	10,867	3.94	243,107				1988
1,531,004	5,970,440	3,003,246	2,967,194	554	10,769	3.90	262,013				1989
1,619,606	6,155,632	3,099,913	3,055,719	571	10,773	3.80	272,951				(1990)
1,622,599	6,154,321	3,101,062	3,053,259	571	10,773	3.79	···				1990
1,750,782	6,448,838	3,250,003	3,198,835	599	10,773	3.68	291,000	1,578	910	668	'91상주
1,886,908	6,243,330	3,149,902	3,093,428	580	10,773	3.31	291,314				'91주민
2,046,111	6,619,629	3,346,679	3,272,950	614	10,774	3.24	314,144	6,535	3,591	2,944	1992
2,195,781	7,015,654	3,549,318	3,466,336	651	10,780	3.20	337,886	10,422	6,535	3,887	1993
2,357,996	7,438,262	3,768,728	3,669,534	690	10,781	3.15	365,030	16,439	10,784	5,655	1994
2,171,759	7,649,741	3,864,656	3,785,085	752	10,170	3.52	368,693				(1995)
2,508,379	7,811,468	3,960,539	3,850,929	768	10,170	3.11	381,027	22,044	14,201	7,843	1995
2,665,985	8,190,938	4,154,577	4,036,361	804	10,184	3.07	405,950	35,144	24,016	11,128	1996
2,818,576	8,514,716	4,317,347	4,197,369	836	10,190	3.02	433,317	44,122	30,650	13,472	1997
2,844,110	8,712,317	4,410,894	4,301,423	855	10,190	3.05	457,107	39,685	26,977	12,708	1998
2,944,148	8,982,298	4,545,929	4,436,369	882	10,189	3.03	488,043	47,966	32,538	15,428	1999
2,668,886	8,984,134	4,538,265	4,445,869	882	10,189	3.37	520,201	46,382	30,903	15,479	(2000)
3,052,102	9,280,013	4,699,575	4,580,438	911	10,189	3.04	525,382	60,670	41,052	19,618	2000
3,191,089	9,612,036	4,866,050	4,745,986	943	10,191	3.01	567,298	67,540	43,683	23,857	2001

Source : National Statistical Office, Gyeonggi Province

3. 시·군별 세대 및 인구(주민등록)

단위 : 세대, 명, 명/㎢, ㎢

연 별 시군별	세 대 [1] Number of households	인 구 Population	남 Male	여 Female	한국인 Korean	남 Male	여 Female
1996	2,665,985	8,190,938	4,154,577	4,036,361	8,155,794	4,130,561	4,025,233
1997	2,818,576	8,514,716	4,317,347	4,197,369	8,470,594	4,286,697	4,183,897
1998	2,844,110	8,712,317	4,410,894	4,301,423	8,672,632	4,383,917	4,288,715
1999	2,944,148	8,982,298	4,545,929	4,436,369	8,934,332	4,513,391	4,420,941
2000	3,052,102	9,280,013	4,699,575	4,580,438	9,219,343	4,658,523	4,560,820
2001	3,191,089	9,612,036	4,866,050	4,745,986	9,544,496	4,822,367	4,722,129
남부(21)	2,382,431	7,169,061	3,635,444	3,533,617	7,117,357	3,601,293	3,516,064
수 원 시	322,621	978,698	492,366	486,332	974,866	490,314	484,552
성 남 시	316,818	937,780	470,973	466,807	932,780	468,407	464,373
부 천 시	259,495	785,754	398,141	387,613	781,091	395,247	385,844
안 양 시	195,066	593,967	298,614	295,353	591,670	297,371	294,299
안 산 시	205,712	598,560	310,026	288,534	590,598	303,818	286,780
용 인 시	150,505	455,118	231,079	224,039	451,670	228,829	222,841
평 택 시	120,076	361,992	182,839	179,153	358,263	180,952	177,311
광 명 시	110,685	337,175	169,215	167,960	336,309	168,821	167,488
시 흥 시	112,000	342,351	177,567	164,784	337,402	173,336	164,066
군 포 시	87,485	270,326	135,898	134,428	269,080	135,014	134,066
화 성 시	72,098	214,729	111,864	102,865	210,524	108,831	101,693
이 천 시	62,016	188,367	95,261	93,106	187,274	94,665	92,609
김 포 시	59,508	183,156	93,743	89,413	180,404	91,588	88,816
광 주 시	51,757	154,808	79,858	74,950	152,878	78,442	74,436
안 성 시	47,590	142,799	72,351	70,448	141,605	71,495	70,110
하 남 시	42,360	124,018	63,648	60,370	123,659	63,480	60,179
의 왕 시	39,563	124,772	63,264	61,508	124,191	62,892	61,299
오 산 시	37,963	115,161	58,415	56,746	114,540	58,005	56,535
여 주 군	35,095	105,084	53,169	51,915	104,648	52,888	51,760
양 평 군	29,620	82,921	41,849	41,072	82,704	41,749	40,955
과 천 시	24,398	71,525	35,304	36,221	71,201	35,149	36,052
북 부	808,658	2,442,975	1,230,606	1,212,369	2,427,139	1,221,074	1,206,065
고 양 시	269,400	814,493	405,190	409,303	811,467	403,591	407,876
의정부시	120,760	368,887	184,059	184,828	367,171	183,398	183,773
남양주시	122,822	376,231	190,171	186,060	375,041	189,544	185,497
파 주 시	76,063	226,858	115,307	111,551	224,658	113,700	110,958
구 리 시	61,002	185,494	93,045	92,449	184,816	92,772	92,044
포 천 군	50,239	148,452	77,045	71,407	146,272	75,462	70,810
양 주 군	44,839	138,748	72,448	66,300	135,748	69,971	65,777
동두천시	25,884	75,699	38,021	37,678	74,266	37,545	36,721
가 평 군	19,678	56,211	28,674	27,537	56,045	28,602	27,443
연 천 군	17,971	51,902	26,646	25,256	51,655	26,489	25,166

주 : 1) '98부터 외국인 세대 제외.

자료 : 경기도『주민등록인구통계』

HOUSEHOLD AND POPULATION BY SI & GUN

(RESIDENT REGISTRATION)

Unit : household, person, person/㎢, ㎢

외국인			인구밀도		세대당 인구[1]	65세이상 고령자 Person 65 years old and over			Year & Si, Gun
Foreigner	남 Male	여 Female	Population density	면 적 Area	Person per household	계 Total	한국인 Korean	외국인 Foreigner	
35,144	24,016	11,128	804	10,183 79	3.1	405,950	405,610	340	1996
44,122	30,650	13,472	836	10,190.30	3.0	433,317	432,735	582	1997
39,685	26,977	12,708	855	10,190.06	3.0	457,107	456,698	409	1998
47,966	32,538	15,428	882	10,189.24	3 0	488,043	487,532	511	1999
60,670	41,052	19,618	911	10,189.10	3 0	525,382	524,814	568	2000
67,540	**43,683**	**23,857**	**943**	#########	**3.0**	**567,298**	**566,485**	**813**	**2001**
51,704	**34,151**	**17,553**	**1,216**	**5,895.29**	**3.0**	**401,744**	**401,164**	**580**	**The South**
3,832	2,052	1,780	8,082	121.10	3.0	43,543	43,438	105	Suwon-si
5,000	2,566	2,434	6,612	141.83	2.9	49,336	49,234	102	Seongnam-si
4,663	2,894	1,769	14,702	53.44	3 0	38,325	38,272	53	Bucheon-si
2,297	1,243	1,054	10,150	58.52	3.0	30,911	30,864	47	Anyang-si
7,962	6,208	1,754	4,102	145.92	2 9	24,382	24,336	46	Ansan-si
3,448	2,250	1,198	769	591.52	3.0	25,387	25,350	37	Yongin-si
3,729	1,887	1,842	801	452.19	3 0	26,242	26,205	37	Pyeongtaek-si
866	394	472	8,758	38.50	3.0	18,260	18,240	20	Gwangmyeong-si
4,949	4,231	718	2,581	132.62	3.0	14,040	14,004	36	Siheung-si
1,246	884	362	7,436	36.35	3.1	13,554	13,548	6	Gunpo-si
4,205	3,033	1,172	312	687.65	2 9	19,289	19,278	11	Hwaseong-si
1,093	596	497	408	461.16	3 0	13,882	13,875	7	Icheon-si
2,752	2,155	597	662	276.54	3.0	12,831	12,816	15	Gimpo-si
1,930	1,416	514	358	431.84	3 0	10,243	10,237	6	Gwangju-si
1,194	856	338	258	554.19	3 0	14,380	14,368	12	Anseong-si
359	168	191	1,332	93.08	2.9	7,607	7,595	12	Hanam-si
581	372	209	2,312	53.96	3.1	7,034	7,031	3	Uiwang-si
621	410	211	2,693	42.76	3 0	4,971	4,968	3	Osan-si
436	281	155	173	607.97	3.0	11,092	11,085	7	Yeoju-gun
217	100	117	94	878.28	2.8	11,644	11,638	6	Yangpyeong-gun
324	155	169	1,995	35.86	2.9	4,791	4,782	9	Gwacheon-si
15,836	**9,532**	**6,304**	**569**	**4,295.56**	**3.0**	**165,554**	**165,321**	**233**	**The North**
3,026	1,599	1,427	3,048	267.25	3 0	49,045	48,971	74	Goyang-si
1,716	661	1,055	4,521	81.60	3 0	21,009	20,948	61	Uijeongbu-si
1,190	627	563	818	459 98	3 1	23,733	23,716	17	Namyangju-si
2,200	1,607	593	332	682.70	3.0	20,024	20,000	24	Paju-si
678	273	405	5,572	33 29	3 0	9,231	9,223	8	Guri-si
2,180	1,583	597	180	826.42	2 9	12,934	12,919	15	Pocheon-gun
3,000	2,477	523	447	310.18	3 0	9,421	9,407	14	Yangju-gun
1,433	476	957	791	95.68	2 9	6,267	6,253	14	Dongducheon-si
166	72	94	67	843 27	2.8	7,609	7,605	4	Gapyeong-gun
247	157	90	75	695 21	2 9	6,281	6,279	2	Yeoncheon-gun

Source Gyeonggi Province

4. 경 지 면 적

단위 : ha

연 별 시군별	농가수 (A) Households	합 계 (B) Total	논 (C) Rice paddy	밭 (D) Dry paddy
1996	161,456	219,558	134,200	85,358
1997	156,119	215,478	130,675	84,803
1998	155,240	213,858	129,396	84,462
1999	149,796	212,828	128,734	84,094
2000	148,504	211,195	127,915	83,280
2001	148,922	208,761	126,908	81,853
남 부	102,229	150,049	95,791	54,258
수 원 시	1,629	1,955	1,339	616
성 남 시	1,529	1,046	196	850
부 천 시	669	822	418	404
안 양 시	209	117	23	94
안 산 시	2,033	2,221	947	1,274
용 인 시	7,880	9,598	6,140	3,458
평 택 시	13,514	23,000	17,536	5,464
광 명 시	633	805	293	512
시 흥 시	2,182	3,372	1,638	1,734
군 포 시	449	438	206	232
화 성 시	16,112	25,756	17,392	8,364
이 천 시	10,143	18,227	10,781	7,446
김 포 시	6,250	10,272	8,164	2,108
광 주 시	4,300	4,328	2,005	2,323
안 성 시	10,628	17,571	10,660	6,911
하 남 시	2,055	1,164	252	912
의 왕 시	724	652	158	494
오 산 시	1,247	1,110	787	323
여 주 군	10,115	16,992	10,648	6,344
양 평 군	9,486	10,228	6,109	4,119
과 천 시	442	375	99	276
북 부	46,693	58,712	31,117	27,595
고 양 시	6,162	6,000	2,871	3,129
의정부시	647	785	395	390
남양주시	5,285	5,251	1,196	4,055
파 주 시	9,671	14,529	10,375	4,154
구 리 시	451	547	33	514
포 천 군	9,395	11,625	6,037	5,588
양 주 군	4,740	5,302	2,767	2,535
동두천시	957	693	187	506
가 평 군	5,008	4,478	2,112	2,366
연 천 군	4,377	9,502	5,144	4,358

자료 : 농림부 『경지면적통계』

AREA OF CULTIVATED LAND

Unit : ha

가구당 경지면적 Area of cultivated land per household			Year & Si, Gun
합 계 (B/A) Total	논 (C/A) Rice paddy	밭 (D/A) Dry paddy	
1.36	0.83	0 53	1996
1.38	0.84	0 54	1997
1.38	0.83	0.54	1998
1.42	0.86	0 56	1999
1.42	0.86	0.56	2000
1.40	**0.85**	**0.55**	**2001**
1.47	**0.94**	**0.53**	**The South**
1.20	0.82	0 38	Suwon-si
0.68	0.13	0 56	Seongnam-si
1.23	0.62	0.60	Bucheon-si
0.56	0.11	0.45	Anyang-si
1.09	0 47	0 63	Ansan-si
1.22	0.78	0.44	Yongin-si
1.70	1.30	0.40	Pyeongtaek-si
1.27	0.46	0.81	Gwangmyeong-si
1.55	0.75	0.79	Siheung-si
0.98	0.46	0.52	Gunpo-si
1.60	1.08	0.52	Hwaseong-si
1.80	1.06	0.73	Icheon-si
1.64	1.31	0.34	Gimpo-si
1.01	0.47	0.54	Gwangju-si
1.65	1.00	0.65	Anseong-si
0.57	0.12	0.44	Hanam-si
0.90	0.22	0.68	Uiwang-si
0.89	0.63	0.26	Osan-si
1.68	1.05	0.63	Yeoju-gun
1.08	0.64	0.43	Yangpyeong-gun
0.85	0.22	0.62	Gwacheon-si
1.26	**0.67**	**0.59**	**The North**
0.97	0 47	0.51	Goyang-si
1.21	0.61	0.60	Uijeongbu-si
0.99	0.23	0 77	Namyangju-si
1.50	1.07	0 43	Paju-si
1.21	0.07	1.14	Guri-si
1.24	0.64	0 59	Pocheon-gun
1.12	0.58	0.53	Yangju-gun
0.72	0.20	0.53	Dongducheon-si
0.89	0.42	0.47	Gapyeong-gun
2.17	1.18	1.00	Yeoncheon-gun

Source . Ministry of Agriculture and Forestry

5. 상 수 도

단위 : 명

연 별 시군별	급수도시내총인구 (주민등록인구) (A) Population in the water-supplied area	급 수 인 구 (B) Water-supply population	보 급 률 (%) (B/A)×100 Water-supply rate
1996	8,190,938	6,845,036	83.6
1997	8,514,716	7,210,124	84.7
1998	8,712,317	7,485,899	85.9
1999	8,982,298	7,814,620	87.0
2000	9,280,013	8,163,732	88.0
2001	9,612,036	8,522,748	88.7
남 부	7,169,061	6,447,602	89.9
수 원 시	978,698	964,996	98.6
성 남 시	937,780	935,056	99.7
부 천 시	785,754	783,397	99.7
안 양 시	593,967	590,997	99.5
안 산 시	598,560	591,539	98.8
용 인 시	455,118	374,107	82.2
평 택 시	361,992	291,770	80.6
광 명 시	337,175	335,489	99.5
시 흥 시	342,351	325,132	95.0
군 포 시	270,326	269,516	99.7
화 성 시	214,729	82,524	38.4
이 천 시	188,367	108,582	57.6
김 포 시	183,156	121,723	66.5
광 주 시	154,808	118,118	76.3
안 성 시	142,799	83,834	58.7
하 남 시	124,018	103,700	83.6
의 왕 시	124,772	116,661	93.5
오 산 시	115,161	109,403	95.0
여 주 군	105,084	47,255	45.0
양 평 군	82,921	24,672	29.8
과 천 시	71,525	69,131	96.7
북 부	2,442,975	2,075,146	84.9
고 양 시	814,493	779,469	95.7
의정부시	368,887	350,440	95.0
남양주시	376,231	302,390	80.4
파 주 시	226,858	151,634	66.8
구 리 시	185,494	184,010	99.2
포 천 군	148,452	70,218	47.3
양 주 군	138,748	88,697	63.9
동두천시	75,699	68,886	91.0
가 평 군	56,211	33,728	60.0
연 천 군	51,902	45,674	88.0

자료 : 환경부「상수도통계」, 상하수관리과

PUBLIC WATER SERVICES

Unit : person

시설용량(㎥/일) Water-supply capacity	급 수 량(㎥/일) Amount of water supplied	1일 1인당 급수량(ℓ) Water supply amount per person a day	급수전수(개) Number of faucets	Year & Si, Gun
3,689,200	2,447,291	358	540,949	1996
3,764,250	2,649,638	367	560,554	1997
4,393,800	2,616,676	350	572,471	1998
4,979,100	2,747,332	352	625,225	1999
5,237,800	2,892,272	354	595,876	2000
5,551,900	**3,068,032**	**360**	**615,496**	**2001**
4,456,300	**2,410,442**	**374**	**448,344**	**The South**
613,000	318,061	330	60,173	Suwon-si
635,000	330,446	353	82,111	Seongnam-si
575,000	250,336	320	51,839	Bucheon-si
267,000	192,105	325	28,101	Anyang-si
679,200	376,493	636	36,002	Ansan-si
222,000	163,357	437	13,823	Yongin-si
275,600	106,217	364	23,758	Pyeongtaek-si
145,000	106,342	317	42,313	Gwangmyeong-si
298,800	174,076	535	12,569	Siheung-si
86,000	75,113	279	8,096	Gunpo-si
164,000	41,469	503	7,958	Hwaseong-si
39,000	24,867	229	9,194	Icheon-si
47,000	39,817	327	7,909	Gimpo-si
84,000	33,342	282	10,081	Gwangju-si
75,900	24,337	290	7,155	Anseong-si
60,000	32,685	315	8,778	Hanam-si
38,000	34,101	292	4,182	Uiwang-si
51,000	39,085	357	6,563	Osan-si
30,800	16,358	346	6,032	Yeoju-gun
20,000	10,470	424	5,592	Yangpyeong-gun
50,000	21,365	309	16,115	Gwacheon-si
1,095,600	**657,590**	**317**	**167,152**	**The North**
391,000	219,366	281	25,900	Goyang-si
166,000	102,238	292	34,453	Uijeongbu-si
198,000	90,033	298	32,224	Namyangju-si
102,000	55,529	366	15,112	Paju-si
75,000	56,945	309	17,144	Guri-si
34,200	23,036	328	7,344	Pocheon-gun
31,500	26,129	295	5,160	Yangju-gun
51,000	37,117	539	12,873	Dongducheon-si
13,900	15,109	448	7,103	Gapyeong-gun
33,000	32,088	703	9,839	Yeoncheon-gun

Source : Water & Sewage Division

6. 시군별 자동차등록

단위 : 대

연별 시군별	합계 [1] Grand total				승용차 Passenger cars				승합차 Buses		
	계 Total	관용 Government	자가용 Private	영업용 Commercial	계 Total	관용 Government	자가용 Private	영업용 Commercial	계 Total	관용 Government	자가용 Private
1996	1,809,624	6,821	1,736,368	66,435	1,336,358	1,631	1,311,282	23,445	134,685	1,249	121,298
1997	2,021,914	7,135	1,940,900	73,879	1,506,328	1,724	1,479,155	25,449	150,494	1,272	136,204
1998	2,061,665	7,229	1,977,157	77,279	1,526,265	1,752	1,498,138	26,375	159,892	1,325	144,528
1999	2,245,744	7,076	2,146,611	92,057	1,605,090	1,766	1,574,547	28,777	222,139	1,352	204,766
2000	2,487,312	7,292	2,371,617	108,403	1,686,544	1,932	1,652,137	32,475	329,704	1,454	310,154
2001	2,735,798	7,515	2,606,865	121,418	1,921,202	2,046	1,882,412	36,744	290,043	1,478	269,353
남부	2,037,267	5,615	1,941,525	90,127	1,445,257	1,570	1,414,153	29,534	213,188	1,112	196,715
수원시	275,689	998	261,321	13,370	206,772	317	200,731	5,724	28,482	217	25,663
성남시	236,198	464	228,466	7,268	182,935	122	179,158	3,655	22,579	103	21,158
부천시	194,252	371	186,895	6,986	136,075	114	132,757	3,204	22,302	57	20,874
안양시	154,481	309	147,709	6,463	115,984	76	112,858	3,050	15,535	67	14,363
안산시	176,260	332	169,691	6,237	123,239	82	120,969	2,188	19,454	68	17,975
용인시	150,476	420	143,233	6,823	109,899	144	107,390	2,365	15,534	63	14,571
평택시	110,196	362	104,012	5,822	76,803	88	74,723	1,992	10,377	56	9,416
광명시	74,478	168	72,162	2,148	55,112	51	53,894	1,167	7,995	31	7,760
시흥시	109,010	185	105,472	3,353	73,428	42	72,331	1,055	12,438	32	12,208
군포시	70,067	176	67,678	2,213	53,275	54	52,767	454	6,472	37	6,367
화성시	75,575	185	72,407	2,983	45,716	36	45,245	435	8,674	47	7,782
이천시	61,093	218	55,810	5,065	39,694	50	38,776	868	5,469	37	5,063
김포시	62,634	133	59,428	3,073	40,597	35	39,957	605	7,425	21	6,705
광주시	58,719	171	55,003	3,545	35,193	45	34,591	557	8,171	33	6,162
안성시	44,361	167	41,319	2,875	27,999	45	27,521	433	3,979	36	3,649
하남시	34,188	158	32,950	1,080	22,062	31	21,739	292	4,086	23	3,885
의왕시	34,874	96	33,532	1,246	25,460	15	25,164	281	3,336	31	3,270
오산시	33,843	158	32,545	1,140	24,593	45	24,101	447	3,538	33	3,313
여주군	38,467	168	30,818	7,481	19,927	42	19,594	291	3,549	28	3,051
양평군	23,309	149	22,572	588	14,618	37	14,410	171	2,332	35	2,086
과천시	19,097	227	18,502	368	15,876	99	15,477	300	1,461	57	1,394
북부	698,531	1,900	665,340	31,291	475,945	476	468,259	7,210	76,855	366	72,638
고양시	232,440	414	227,255	4,771	177,277	99	175,250	1,928	24,156	83	22,990
의정부시	91,313	344	87,544	3,425	65,101	101	63,535	1,465	10,950	63	10,155
남양주시	105,561	221	101,922	3,418	69,162	61	68,276	825	12,939	39	12,286
파주시	71,240	165	66,156	4,919	45,338	48	44,437	853	7,386	27	6,768
구리시	47,013	148	45,506	1,359	33,214	16	32,590	608	5,062	24	4,936
포천군	49,387	169	46,887	2,331	28,201	51	27,809	341	5,490	36	5,227
양주군	43,572	78	42,317	1,177	26,581	21	26,380	180	5,307	9	5,077
동두천시	19,780	96	18,846	838	13,061	14	12,528	519	2,220	18	2,127
가평군	15,289	129	14,737	423	9,271	33	9,110	128	1,831	38	1,624
연천군	22,936	136	14,170	8,630	8,739	32	8,344	363	1,514	29	1,448

주 : 1) 이륜자동차 미포함.

자료 : 건설교통부 『건설교통통계연보』, 교통과

REGISTERED MOTOR VEHICLES BY SI AND GUN

Unit : each

화물차 Trucks					특수차 Special cars				이륜자동차 Motor cycle			
영업용 Commercial	계 Total	관용 Government	자가용 Private	영업용 Commercial	계 Total	관용 Government	가 Private	영업 Commercial	계 Total	관용 Government	자가용 Private	Year & Si, Gun
12,138	333,201	3,660	302,881	26,660	5,380	281	907	4,192	321,013	6,165	314,848	1996
13,018	359,492	3,836	324,502	31,154	5,600	303	1,039	4,258	368,696	6,531	362,165	1997
14,039	370,224	3,849	333,474	32,901	5,284	303	1,017	3,964	382,906	6,336	376,570	1998
16,021	413,320	3,665	366,290	43,365	5,195	293	1,008	3,894	289,532	5,073	284,459	1999
18,096	465,617	3,622	408,239	53,756	5,447	284	1,087	4,076	292,655	4,979	287,676	2000
19,212	518,595	3,714	453,920	60,961	5,958	277	1,180	4,501	249,617	3,267	246,350	2001
15,361	374,923	2,733	329,857	42,333	3,899	200	800	2,899	176,751	2,246	174,505	The South
2,602	40,045	450	34,847	4,748	390	14	80	296	14,973	313	14,660	Suwon-si
1,318	30,535	221	28,097	2,217	149	18	53	78	22,574	212	22,362	Seongnam-si
1,371	35,737	181	33,212	2,344	138	19	52	67	19,619	133	19,486	Bucheon-si
1,105	22,776	154	20,445	2,177	186	12	43	131	10,806	115	10,691	Anyang-si
1,411	33,319	166	30,691	2,462	248	16	56	176	11,382	155	11,227	Ansan-si
900	24,601	195	21,208	3,198	442	18	64	360	9,490	130	9,360	Yongin-si
905	22,686	199	19,822	2,665	330	19	51	260	12,200	39	12,161	Pyeongtaek-si
204	11,334	72	10,499	763	37	14	9	14	9,056	125	8,931	wangmyeong-si
198	23,008	104	20,894	2,010	136	7	39	90	5,909	88	5,821	Siheung-si
68	10,253	76	8,530	1,647	67	9	14	44	3,440	69	3,371	Gunpo-si
845	20,972	100	19,322	1,550	213	2	58	153	9,334	111	9,223	Hwaseong-si
369	15,472	126	11,919	3,427	458	5	52	401	8,184	52	8,132	Icheon-si
699	14,491	69	12,715	1,707	121	8	51	62	9,320	57	9,263	Gimpo-si
1,976	15,237	92	14,194	951	118	1	56	61	5,306	55	5,251	Gwangju-si
294	12,140	78	10,124	1,938	243	8	25	210	7,267	118	7,149	Anseong-si
178	7,981	95	7,318	568	59	9	8	42	3,371	53	3,318	Hanam-si
35	5,881	48	5,081	752	197	2	17	178	2,118	23	2,095	Uiwang-si
192	5,653	72	5,113	468	59	8	18	33	3,562	118	3,444	Osan-si
470	14,739	95	8,142	6,502	252	3	31	218	4,182	106	4,076	Yeoju-gun
211	6,312	76	6,054	182	47	1	22	24	4,050	111	3,939	angpyeong-gun
10	1,751	64	1,630	57	9	7	1	1	608	63	545	Gwacheon-si
3,851	143,672	981	124,063	18,628	2,059	77	380	1,602	72,866	1,021	71,845	The North
1,083	30,842	212	28,914	1,716	165	20	101	44	13,512	223	13,289	Goyang-si
732	15,213	174	13,831	1,208	49	6	23	20	11,187	87	11,100	Uijeongbu-si
614	23,366	117	21,322	1,927	94	4	38	52	8,422	56	8,366	Namyangju-si
591	18,185	85	14,893	3,207	331	5	58	268	9,674	216	9,458	Paju-si
102	8,682	91	7,953	638	55	17	27	11	5,410	103	5,307	Guri-si
227	15,498	72	13,798	1,628	198	10	53	135	7,879	176	7,703	Pocheon-gun
221	11,612	47	10,827	738	72	1	33	38	5,918	10	5,908	Yangju-gun
75	4,462	54	4,173	235	37	10	18	9	5,063	79	4,984	ongducheon-si
169	4,150	57	3,992	101	37	1	11	25	2,732	33	2,699	Gapyeong-gun
37	11,662	72	4,360	7,230	1,021	3	18	1,000	3,069	38	3,031	Yeoncheon-gun

Source : Ministry of Construction and Transportation, Transportation Division

7. 지방세 부담

단위 : 천원

연 별 시군별	지 방 세 Local taxes		
	계 Total	직 접 세 Direct taxes	간 접 세 [1] Indirect taxes
1996	3,561,397,092	2,926,810,052	634,587,040
1997	3,801,650,197	3,140,910,581	660,739,616
1998	3,520,307,421	2,884,856,589	635,450,832
1999	3,927,529,647	3,282,364,550	645,165,097
2000	4,568,691,115	3,749,179,406	819,511,709
2001	6,433,095,153	5,367,442,916	1,065,652,237
남 부	5,068,967,220	4,185,663,873	883,303,347
수 원 시	570,784,365	489,937,523	80,846,842
성 남 시	611,015,986	540,004,271	71,011,715
부 천 시	406,391,382	340,514,174	65,877,208
안 양 시	311,336,927	277,588,570	33,748,357
안 산 시	354,426,737	311,179,735	43,247,002
용 인 시	583,870,795	554,418,416	29,452,379
평 택 시	181,116,464	154,113,810	27,002,654
광 명 시	144,587,214	117,749,474	26,837,740
시 흥 시	197,212,957	177,252,422	19,960,535
군 포 시	135,530,690	116,329,380	19,201,310
화 성 시	166,750,844	148,942,539	17,808,305
이 천 시	121,961,976	107,838,561	14,123,415
김 포 시	152,028,881	139,266,456	12,762,425
광 주 시	150,803,073	135,687,829	15,115,244
안 성 시	72,769,344	60,370,094	12,399,250
하 남 시	72,352,646	64,109,879	8,242,767
의 왕 시	70,029,036	64,376,215	5,652,821
오 산 시	64,740,733	57,145,262	7,595,471
여 주 군	66,681,859	56,759,557	9,922,302
양 평 군	39,800,300	33,806,541	5,993,759
과 천 시	594,775,011	238,273,165	356,501,846
북 부	1,364,127,933	1,181,779,043	182,348,890
고 양 시	473,401,771	416,272,580	57,129,191
의정부시	165,168,436	134,891,265	30,277,171
남양주시	208,391,988	187,875,186	20,516,802
파 주 시	165,078,700	149,880,006	15,198,694
구 리 시	110,611,805	93,884,201	16,727,604
포 천 군	83,537,848	69,552,409	13,985,439
양 주 군	75,058,212	64,083,476	10,974,736
동두천시	31,182,236	24,578,987	6,603,249
가 평 군	29,949,800	25,361,168	4,588,632
연 천 군	21,747,137	15,399,765	6,347,372

주 : 1) 간접세는 레저세, 담배소비세, 도축세, 주행세(2000년 신설)를 말함.

자료 : 세정과

LOCAL TAX BURDEN

Unit : 1,000 won

인 구 (외국인 제외) Population (Excluding foreigner)	1인당부담액(원) Tax burden per capita(Won)	세 대 (외국인세대 제외) Households (Excluding foreign households)	세대당 부담액(원) Tax burden per household(Won)	Year & Si. Gun
8,155,794	436,671	2,635,626	1,351,253	1996
8,470,594	448,806	2,779,473	1,367,759	1997
8,672,632	405,910	2,844,110	1,237,754	1998
8,934,332	439,600	2,944,148	1,334,012	1999
9,219,343	495,555	3,052,102	1,496,900	2000
9,544,496	**674,011**	**3,191,089**	**2,015,956**	**2001**
7,117,357	**712,198**	**2,382,431**	**2,127,645**	**The South**
974,866	585,500	322,621	1,769,210	Suwon-si
932,780	655,048	316,818	1,928,602	Seongnam-si
781,091	520,287	259,495	1,566,086	Bucheon-si
591,670	526,200	195,066	1,596,059	Anyang-si
590,598	600,115	205,712	1,722,927	Ansan-si
451,670	1,292,693	150,505	3,879,411	Yongin-si
358,263	505,541	120,076	1,508,349	Pyeongtaek-si
336,309	429,924	110,685	1,306,295	Gwangmyeong-si
337,402	584,504	112,000	1,760,830	Siheung-si
269,080	503,682	87,485	1,549,188	Gunpo-si
210,524	792,075	72,098	2,312,836	Hwaseong-si
187,274	651,249	62,016	1,966,621	Icheon-si
180,404	842,713	59,508	2,554,764	Gimpo-si
152,878	986,428	51,757	2,913,675	Gwangju-si
141,605	513,890	47,590	1,529,089	Anseong-si
123,659	585,098	42,360	1,708,042	Hanam-si
124,191	563,882	39,563	1,770,064	Uiwang-si
114,540	565,224	37,963	1,705,364	Osan-si
104,648	637,201	35,095	1,900,039	Yeoju-gun
82,704	481,238	29,620	1,343,697	Yangpyeong-gun
71,201	8,353,464	24,398	24,378,023	Gwacheon-si
2,427,139	**562,031**	**808,658**	**1,686,903**	**The North**
811,467	583,390	269,400	1,757,245	Goyang-si
367,171	449,841	120,760	1,367,741	Uijeongbu-si
375,041	555,651	122,822	1,696,699	Namyangju-si
224,658	734,800	76,063	2,170,289	Paju-si
184,816	598,497	61,002	1,813,249	Guri-si
146,272	571,113	50,239	1,662,809	Pocheon-gun
135,748	552,923	44,839	1,673,949	Yangju-gun
74,266	419,872	25,884	1,204,692	Dongducheon-si
56,045	534,388	19,678	1,521,994	Gapyeong-gun
51,655	421,007	17,971	1,210,124	Yeoncheon-gun

Source Tax Division

8. 시·군 공무원[1)]

단위 : 명

연별 시군별	합계 Total	정무직 (선거직) Political (selected) Position	별정직 Specific	일반직 계 Total	2급 2 nd grade	3급 3rd grade	4급 4th grade	5급 5th grade	6급 6th grade
1996	31,850 (31)	31	901	22,687 (31)	4 (4)	11 (11)	227 (16)	1,531	4,763
1997	32,062 (31)	31	888	22,899 (31)	4 (4)	11 (11)	226 (16)	1,547	4,798
1998	28,160	31	767	20,738	6	11	187	1,380	4,068
1999	27,555	31	546	20,919	6	11	185	1,321	4,354
2000	27,344	31	407	21,207	6	11	189	1,398	4,532
2001	27,158	31	463	21,135	6	11	195	1,400	4,493
남부	19,784	21	335	15,361	5	7	144	1,029	3,214
수원시	2,041	1	27	1,512	1	-	14	97	301
성남시	2,165	1	37	1,625	1	-	15	104	293
부천시	1,906	1	12	1,536	1	-	13	102	300
안양시	1,488	1	25	1,142	1	-	12	79	229
안산시	1,287	1	11	953	1	-	10	67	161
용인시	1,032	1	15	794	-	1	8	53	181
평택시	1,372	1	38	1,131	-	1	9	67	253
광명시	793	1	11	596	-	1	7	50	120
시흥시	659	1	11	509	-	1	6	36	110
군포시	614	1	6	473	-	1	6	40	105
화성시	775	1	18	669	-	1	4	36	144
이천시	735	1	19	613	-	1	5	37	137
김포시	578	1	18	477	-	-	5	31	106
광주시	593	1	15	448	-	-	4	29	111
안성시	717	1	19	577	-	-	5	37	124
하남시	489	1	5	376	-	-	4	31	89
의왕시	426	1	3	343	-	-	4	28	80
오산시	418	1	6	317	-	-	4	26	71
여주군	589	1	17	451	-	-	3	24	114
양평군	654	1	19	485	-	-	3	26	106
과천시	453	1	3	334	-	-	3	29	79
북부	7,374	10	128	5,774	1	4	51	371	1,279
고양시	1,690	1	13	1,292	1	-	12	89	258
의정부시	750	1	14	547	-	1	7	41	108
남양주시	943	1	19	747	-	1	7	43	178
파주시	798	1	17	651	-	1	5	35	135
구리시	550	1	4	414	-	1	5	32	91
포천군	652	1	14	538	-	-	3	31	136
양주군	521	1	11	431	-	-	3	27	99
동두천시	447	1	5	346	-	-	3	28	78
가평군	489	1	18	378	-	-	3	20	89
연천군	534	1	13	430	-	-	3	25	107

주 : 1) 읍면동 공무원이 포함된 자료이며, ( )내는 국가공무원, ( )밖에는 "국가+지방"의 총계임.
2) 복수직급은 상위직급에 포함되었음.

자료 : 정책기획관실

GOVERNMENT EMPLOYEES OF SI · GUN

Unit : person

General						기능직	고용직	
7급 7th grade	8급 8th grade	9급 9th grade	연구사 Researcher	지도관 Advising officer	지도사 Advisor	Technical	Temporary	Year & Si, Gun
6,885	5,591	2,833	2	62	778	7,821	410	1996
6,907	5,690	2,876	5	62	773	7,848	396	1997
6,552	5,354	2,500	5	49	626	6,433	191	1998
6,694	5,376	2,331	5	50	586	5,990	69	1999
6,727	5,286	2,423	5	50	580	5,637	62	2000
6,708	**5,203**	**2,500**	**8**	**53**	**558**	**5,475**	**54**	**2001**
4,905	**3,798**	**1,865**	**7**	**34**	**353**	**4,032**	**35**	**The South**
495	390	203	1	1	9	501	-	Suwon-si
526	452	225	-	1	8	502	-	Seongnam-si
505	387	218	2	-	8	357	-	Bucheon-si
377	285	154	-	-	5	320	-	Anyang-si
293	268	148	-	-	5	315	7	Ansan-si
263	188	65	-	3	32	222	-	Yongin-si
365	259	135	-	4	38	190	12	Pyeongtaek-si
191	151	74	-	-	2	169	16	Gwangmyeong-si
156	116	71	-	1	12	138	-	Siheung-si
139	118	62	1	-	1	134	-	Gunpo-si
193	157	93	-	4	37	87	-	Hwaseong-si
204	155	34	-	3	37	102	-	Icheon-si
154	123	27	-	3	28	82	-	Gimpo-si
138	99	38	-	3	26	129	-	Gwangju-si
188	130	50	2	4	37	120	-	Anseong-si
122	87	41	-	-	2	107	-	Hanam-si
109	80	35	-	1	6	79	-	Uiwang-si
102	72	39	-	-	3	94	-	Osan-si
135	90	52	1	3	29	120	-	Yeoju-gun
146	118	55	-	3	28	149	-	Yangpyeong-gun
104	73	46	-	-	-	115	-	Gwacheon-si
1,803	**1,405**	**635**	**1**	**19**	**205**	**1,443**	**19**	**The North**
414	374	125	-	1	18	384	-	Goyang-si
178	134	71	-	1	6	178	10	Uijeongbu-si
223	165	98	-	3	29	176	-	Namyangju-si
217	151	63	-	3	41	129	-	Paju-si
127	97	59	-	-	2	125	6	Guri-si
159	120	54	-	3	32	99	-	Pocheon-gun
134	88	49	-	3	28	78	-	Yangju-gun
113	88	34	1	-	1	95	-	Dongducheon-si
113	87	42	-	2	22	89	3	Gapyeong-gun
125	101	40	-	3	26	90	-	Yeoncheon-gun

Source : Policy Planning Division

9. 도내 총생산총괄

구 분	단 위	1992	1993	1994	1995	1996
도내총생산량(경상가격)	십억원	40,040.0	44,842.7	51,392.8	60,835.1	68,711.6
(전국대비구성비)	%	(16.4)	(16.6)	(16.6)	(17.0)	(17.2)
경제성장률(불변가격)	%	9.1	7.8	8.4	11.3	8.6
농림어업		15.2	1.3	-1.1	-12.0	-1.5
광공업		6.5	8.0	8.4	13.5	8.8
(제조업)		(6.6)	-8.0	(8.6)	(13.7)	(8.8)
전기,가스,수도업		32.5	20.7	28.7	17.5	9.0
건설업		3.4	2.5	5.6	10.2	7.6
서비스업 및 기타 [2]		15.2	12.2	12.1	13.1	10.9
정부및민간비영리서비스생산자		8.7	4.1	1.4	5.6	4.9
생산구조(경상가격)	%					
농림어업		5.4	5.1	4.7	3.8	3.4
광공업		44.5	44.8	44.7	45.3	44.7
(제조업)		(44.0)	(44.4)	(44.3)	(45.0)	(44.4)
전기,가스,수도업		2.0	2.2	2.6	2.6	2.6
건설업		16.5	14.9	14.3	14.0	14.1
서비스업 및 기타 [2]		25.5	26.7	27.4	27.9	28.7
정부및민간비영리서비스생산자		6.1	6.3	6.3	6.4	6.5
1인당 도내총생산 [1]	천원	6,035.2	6,417.1	6,986.6	7,862.0	8,449.6
기준환율		780.8	802.7	803.6	771.0	804.8
	달러	7,729.5	7,994.4	8,694.1	10,197.1	10,499.0
인 구 [3]	천명	6,634.4	6,988.0	7,355.9	7,737.9	8,131.9
(전국대비구성비)	%	(15.2)	(15.8)	(16.5)	(17.2)	(17.9)

주 : P) 잠정치 1) 1인당 도내 총생산=도내 총생산/도내 총인구.
2) 도소매음식숙박업, 운수창고통신업, 금융보험 부동산 및 사업서비스업, 사회및개인서비스업 금융귀속서비스. 3)「2000년 인구주택총조사」결과를 기준으로 작성된 추계인구 자료임.

SUMMARY OF GROSS REGIONAL DOMESTIC PRODUCT

1997	1998	1999	2000	2001 p)	Unit	Classification
78,471.7	82,566.0	94,472.5	106,187.3	111,553.7	billion won	G.R.D.P
(18.2)	(19.4)	(20.1)	(21.1)	(20.9)	%	(Composition to whole country)
						Economic growth rate (at 1995 constant prices)
9.2	-2.0	23.8	20.3	5.9	%	
1.5	2.9	1.2	3.7	3.8		Agriculture, forestry & fishing
14.4	3.5	39.0	29.0	6.6		Mining and manufacturing
(14.6)	(3.7)	(39.1)	(29.1)	(6.6)		(Manufacturing)
-3.3	-22.9	18.7	-3.5	-0.0		Electricity, gas, watersupply
4.9	-6.4	-6.1	2.2	5.3		Construction
5.7	-8.4	17.8	10.2	5.2		Service and other 2)
6.8	0.0	0.8	8.0	5.2		and private non-profit services
						Production structure(current)
					%	
2.9	2.6	2.7	2.3	2.4		Agriculture, forestry & fishing
47.0	51.9	53.2	54.3	52.3		Mining and manufacturing
(46.7)	(51.8)	53.1	(54.2)	(52.2)		(Manufacturing)
2.4	2.1	2.2	1.9	1.9		Electricity, gas, watersupply
13.7	11.9	10.0	9.2	9.4		Construction
27.7	25.1	26.1	26.5	27.6		Service and other 2)
6.4	6.3	5.9	5.9	6.5		and private non-profit services
9,287.3	9,510.0	10,623.5	11,609.7	11,873.0	thousand won	Per capita G.R.A.P 1)
951.1	1,398.9	1,189.5	1,130.6	1,290.8		
9,764.7	6,798.2	8,931.2	10,268.6	9,198.2	dollar	
8,449.4	8,682.0	8,892.8	9,146.4	9,395.5	thousand persons	Population
(18.4)	(18.8)	(19.1)	(19.5)	(19.8)	%	(Composition to whole country)

Source : National Statistical Office

10. 경제활동별 도내 총생산(경상가격)

단위 : 백만원

구 분	1992	1993	1994	1995	1996
총 생 산 액	40,040,039	44,842,685	51,392,815	60,835,097	68,711,575
Ⅰ. 산 업	38,293,777	42,822,410	49,147,397	58,205,774	65,745,284
농 림 어 업	2,178,473	2,275,381	2,414,415	2,285,977	2,335,017
광 업	198,534	208,629	198,610	185,068	207,600
제 조 업	17,635,055	19,902,040	22,790,616	27,355,029	30,536,994
전기가스수도사업	811,779	1,007,733	1,319,669	1,583,466	1,788,512
건 설 업	6,593,385	6,689,186	7,347,475	8,537,935	9,672,208
도 소 매 업	2,647,862	2,949,069	3,334,788	3,696,441	4,116,823
음 식 숙 박 업	1,074,199	1,337,389	1,292,578	1,478,626	1,622,615
운 수 창 고 업	745,280	860,421	1,097,740	1,200,322	1,317,309
통 신 업	593,413	701,634	742,639	891,642	1,052,091
금 융 및 보 험 업	1,094,249	1,351,258	1,801,435	2,274,043	2,801,157
부동산임대사업서비스업	3,396,971	3,972,513	4,830,169	6,362,541	7,392,792
사회 및 개인 서비스업	1,324,577	1,567,157	1,977,263	2,354,684	2,902,166
Ⅱ. 정부서비스생산자	1,802,349	2,098,348	2,394,906	2,804,513	3,125,657
일반공공행정	940,370	1,069,738	1,233,833	1,438,031	1,597,740
사회서비스업 및 기타	861,979	1,028,609	1,161,073	1,366,482	1,527,917
Ⅲ. 민간비영리서비스생산자	630,019	707,259	852,007	1,080,198	1,328,645
Ⅳ. 금융귀속서비스	-686,106	-785,332	-1,001,495	-1,255,388	-1,488,011

주 : P) 잠정치

자료 : 통계청 「지역내총생산 및 지출」

GROSS REGIONAL DOMESTIC PRODUCT BY ECONOMIC ACTIVITY(AT CURRENT PRICES)

Unit : million won

1997	1998	1999	2000	2001 p)	Classification
78,471,709	82,565,975	94,472,521	106,187,279	111,553,744	Gross regional domestic product
75,155,678	79,131,704	90,783,261	101,840,887	107,236,035	I . Industries
2,255,612	2,145,575	2,563,774	2,403,330	2,629,492	Agriculture forestry and fishing
189,392	143,524	136,217	135,074	101,621	Mining and quarrying
36,676,905	42,738,884	50,139,549	57,557,529	58,242,198	Manufacturing
1,861,841	1,705,726	2,042,255	1,980,364	2,075,568	Electricity, gas and watersupply
10,750,562	9,828,840	9,430,893	9,752,289	10,454,977	Construction
4,575,514	4,183,574	4,812,093	5,280,554	5,595,290	Wholesale and retail trade
1,782,420	1,382,150	1,624,026	1,883,870	2,157,288	Restaurants and hotels
1,535,697	1,589,088	1,893,736	2,158,199	2,494,069	Transport and storage
1,073,652	1,068,076	1,169,470	1,256,967	1,411,723	Post and telecommunications
2,954,103	2,880,245	3,994,968	4,425,409	4,844,882	Financial institutions and insurance
8,111,468	8,004,172	9,066,673	10,570,224	11,986,886	Real estate and renting and leasing
3,388,512	3,461,850	3,909,607	4,437,078	5,242,041	Community, social and personal services
3,495,988	3,637,356	3,884,854	4,348,044	5,030,759	II Producers of government services
1,800,916	1,859,015	2,040,609	2,312,094	2,666,368	Public administration
1,695,073	1,778,341	1,844,245	2,035,950	2,364,391	Social services and other
1,535,483	1,605,388	1,651,973	1,913,331	2,247,438	III .Producers of private non-profit services to households
-1,715,440	-1,808,473	-1,847,567	-1,914,983	-2,960,488	IV Imputed bank service charges

Source : National Statistical Office

11. 경제활동별 도내 총생산(불변가격)

단위 : 백만원

구 분	1992	1993	1994	1995	1996
총 생 산 액	46,774,023	50,422,544	54,670,070	60,835,097	66,049,151
Ⅰ. 산 업	44,057,158	47,649,995	52,039,610	58,205,774	63,413,748
농 림 어 업	2,590,836	2,625,520	2,596,582	2,285,977	2,251,858
광 업	208,487	222,446	200,393	185,068	205,155
제 조 업	20,515,971	22,157,229	24,066,496	27,355,029	29,759,753
전기가스수도사업	867,164	1,046,803	1,347,247	1,583,466	1,725,996
건 설 업	7,162,148	7,337,814	7,748,530	8,537,935	9,182,729
도 소 매 업	2,747,165	3,082,108	3,411,882	3,696,441	3,967,928
음 식 숙 박 업	1,164,213	1,408,051	1,343,749	1,478,626	1,545,877
운 수 창 고 업	930,981	956,972	1,198,245	1,200,322	1,313,707
통 신 업	581,228	708,716	750,930	891,642	1,055,385
금 융 및 보 험 업	1,263,124	1,497,648	1,902,411	2,274,043	2,674,403
부동산임대사업서비스업	4,511,086	4,883,406	5,396,434	6,362,541	7,023,387
사회 및 개인 서비스업	1,514,755	1,723,282	2,076,711	2,354,684	2,707,570
Ⅱ. 정부서비스생산자	2,619,564	2,748,431	2,722,348	2,804,513	2,883,611
일반공공행정	1,366,549	1,400,963	1,402,493	1,438,031	1,474,042
사회서비스업 및 기타	1,253,015	1,347,469	1,319,855	1,366,482	1,409,569
Ⅲ. 민간비영리서비스생산자	863,900	878,669	956,798	1,080,198	1,190,874
Ⅳ. 금융귀속서비스	-766,599	-854,551	-1,048,686	-1,255,388	-1,439,082

주 : P) 잠정치

자료 : 통계청『지역내총생산 및 지출』

GROSS REGIONAL DOMESTIC PRODUCT BY ECONOMIC ACTIVITY (AT 1995 CONSTANT PRICES)

Unit . million won

1997	1998	1999	2000	2001 P)	Classification
72,138,048	70,721,248	87,552,233	105,312,881	111,546,458	Gross regional domestic product
69,381,369	67,950,646	84,738,836	102,310,781	108,973,092	I . Industries
2,285,643	2,351,661	2,380,151	2,467,659	2,561,405	Agriculture forestry and fishing
184,080	129,471	124,450	124,089	92,939	Mining and quarrying
34,093,194	35,338,858	49,173,550	63,490,884	67,700,921	Manufacturing
1,669,588	1,286,676	1,527,358	1,473,995	1,473,314	Electricity, gas and watersupply
9,636,786	9,020,124	8,469,433	8,658,597	9,114,271	Construction
4,216,748	3,718,253	4,045,466	4,505,598	4,661,883	Wholesale and retail trade
1,640,055	1,251,948	1,402,144	1,618,371	1,826,591	Restaurants and hotels
1,458,534	1,298,528	1,598,042	1,881,481	2,231,925	Transport and storage
1,099,073	1,077,248	1,186,163	1,492,499	1,697,815	Post and telecommunications
2,708,662	2,498,863	3,382,654	3,802,352	3,965,259	Financial institutions and insurance
7,402,985	7,080,371	8,154,740	9,210,998	9,726,695	Real estate and renting and leasing
2,986,021	2,898,645	3,294,685	3,584,258	3,920,074	Community social and personal services
3,076,673	3,059,456	3,095,361	3,315,720	3,413,933	II Producers of government services
1,584,922	1,563,654	1,625,936	1,763,167	1,809,391	Public administration
1,491,751	1,495,802	1,469,425	1,552,553	1,604,542	Social services and other
1,275,763	1,294,748	1,293,114	1,422,539	1,570,254	III. Producers of private non-profit services to households
-1,595,757	-1,583,602	-1,575,078	-1,736,159	-2,410,821	IV Imputed bank service charges

Source · National Statistical Office

9. 관내관공서 및 주요기관(2-1)

단위 : 개소

연 별 시군별	총계[1] Grand total	지방행정관서 Local administrative offices and agencies								
		시·도	시군(구)	읍면동	직속기관		출장소 Branch office			사업소
		Si Province	Si·Gun (gu)	Eup,myeon ,dong	도[2] Provinc	시·군 Si·Gun	도 Provinc	시·군 Si·Gun	읍면 Eup·myeon	도 Province
1996	2,631	1	44 (13)	481	3	--	1	4	6	21
1997	2,636	1	44 (13)	480	4	40	1	4	6	22
1998	2,675	1	44 (13)	478	4	34	1	4	2	21
1999	2,684	1	44 (13)	479	4	35	1	4	2	21
2000	2,698	1	44 (13)	480	5	39	-	4	2	19
2001	**2,434**	**1**	**44 (14)**	**487**	**5**	**60**	**-**	**6**	**2**	**23**
남 부	**1,742**	**1**	**32 (12)**	**361**	**3**	**41**	**-**	**5**	**1**	**15**
수 원 시	214	1	4 (4)	37	2	4	-	-	-	4
성 남 시	181	-	4 (3)	44	-	4	-	-	-	1
부 천 시	126	-	4 (3)	35	-	3	-	-	-	-
안 양 시	117	-	3 (2)	31	-	2	-	-	-	-
안 산 시	97	-	1	21	-	1	-	1	-	1
용 인 시	93	-	1	19	-	2	-	1	-	2
평 택 시	149	-	1	22	-	2	-	2	-	1
광 명 시	64	-	1	18	-	1	-	-	-	-
시 흥 시	48	-	1	11	-	2	-	-	-	-
군 포 시	46	-	1	11	-	1	-	-	-	-
화 성 시	76	-	1	15	1	2	-	1	-	-
이 천 시	74	-	1	13	-	2	-	-	-	-
김 포 시	56	-	1	9	-	2	-	-	-	1
광 주 시	61	-	1	10	-	2	-	-	-	3
안 성 시	76	-	1	15	-	2	-	-	-	-
하 남 시	31	-	1	10	-	1	-	-	-	-
의 왕 시	26	-	1	6	-	2	-	-	-	-
오 산 시	31	-	1	6	-	1	-	-	-	1
여 주 군	62	-	1	10	-	2	-	-	1	-
양 평 군	65	-	1	12	-	2	-	-	-	1
과 천 시	49	-	1	6	-	1	-	-	-	-
북 부	**692**	**-**	**12 (2)**	**126**	**2**	**19**	**-**	**1**	**1**	**8**
고 양 시	186	-	3 (2)	35	-	3	-	-	-	1
의정부시	76	-	1	13	1	2	-	-	-	4
남양주시	70	-	1	15	-	2	-	-	-	2
파 주 시	69	-	1	12	-	2	-	1	-	-
구 리 시	41	-	1	8	-	1	-	-	-	-
포 천 군	70	-	1	13	-	2	-	-	-	-
양 주 군	41	-	1	7	-	2	-	-	1	-
동두천시	34	-	1	7	-	1	-	-	-	-
가 평 군	49	-	1	6	1	2	-	-	-	1
연 천 군	56	-	1	10	-	2	-	-	-	-

주 : 1) 총계는 (구)자료 미포함. 2) 소방학교(용인) 포함.

자료 : 소방행정과, 시군, 경기도경찰청

NUMBER OF GOVERNMENT & PUBLIC OFFICES & MAJOR AGENCIES

Unit : place

Agency 시·군 Si·Gun	경찰관서 Police station			소방관서 Fire station			법원·검찰관서		Year & Si, Gun
	경찰청 Police office	경찰서 Police station	지파출소 Police branch	소방본부 Fire head-quarters	소방서 Fire station	소방파출소 Fire station branch	법원(지원) Court branch	등기소 Registry	
196	1	29	374	1	21	108	15	25	1996
179	1	28	374	1	21	112	16	27	1997
158	1	28	382	1	21	121	17	26	1998
137	1	28	382	1	25	125	17	28	1999
135	1	30	374	1	25	126	22	27	2000
116	1	30	377	1	25	126	21	27	2001
87	1	22	275	1	19	95	13	18	The South
9	1	2	29	1	2	9	1	1	Suwon-si
7	-	3	32	-	2	11	1	1	Seongnam-si
7	-	2	27	-	1	8	1	-	Bucheon-si
7	-	1	19	-	1	6	-	1	Anyang-si
10	-	1	18	-	1	7	1	1	Ansan-si
3	-	1	16	-	1	4	1	1	Yongin-si
7	-	1	16	-	2	8	1	1	Pyeongtaek-si
5	-	1	11	-	1	4	1	1	Gwangmyeong-si
4	-	1	7	-	1	3	-	1	Siheung-si
3	-	1	8	-	1	3	-	1	Gunpo-si
1	-	-	15	-	-	6	-	-	Hwaseong-si
3	-	1	13	-	1	3	1	1	Icheon-si
3	-	1	8	-	1	4	1	1	Gimpo-si
2	-	1	8	-	-	3	1	1	Gwangju-si
3	-	1	13	-	1	4	-	1	Anseong-si
1	-	-	5	-	1	1	-	1	Hanam-si
2	-	-	3	-	-	3	-	1	Uiwang-si
3	-	1	2	-	1	2	1	1	Osan-si
1	-	1	10	-	-	2	1	-	Yeoju-gun
3	-	1	12	-	-	2	1	1	Yangpyeong-gun
3	-	1	3	-	1	2	-	1	Gwacheon-si
29	-	8	102	-	6	31	8	9	The North
10	-	2	22	-	1	6	1	2	Goyang-si
3	-	1	11	-	1	3	1	-	Uijeongbu-si
3	-	1	11	-	-	4	1	1	Namyangju-si
1	-	1	11	-	1	3	1	1	Paju-si
3	-	-	6	-	1	4	-	1	Guri-si
1	-	1	13	-	1	3	1	1	Pocheon-gun
2	-	-	8	-	-	2	-	-	Yangju-gun
4	-	-	4	-	1	2	1	1	Dongducheon-si
1	-	1	6	-	-	2	1	1	Gapyeong-gun
1	-	1	10	-	-	2	1	1	Yeoncheon-gun

Source : Si & Gun

12. 관내관공서 및 주요기관(2-2)

단위 : 개소

연 별 시군별	법원·검찰관서		보훈청	교육청	우체국	세무서	농수산물	기타(중앙)	전화국	전매
	검찰(지청) Prosecution branch	교도소[1] Prison	Patriot & veteran office	Educational office	관서[2] Post office	Tax office	검 사 소 A.P.I.O.	직속기관[3] Other	Telephone office	관서
1996	6	9	2	25	422	15	16	101	46	...
1997	6	10	2	25	434	15	16	102 (13)	45	4
1998	6	12	2	25	446	15	16	108 (12)	40	9
1999	6	11	2	25	449	15	15	112 (12)	41	9
2000	6	11	2	25	456	16	14	109 (12)	38	10
2001	6	9	2	25	466	15	14	107 (12)	35	11
남 부	5	7	1	17	339	11	8	85 (12)	25	8
수 원 시	1	1	1	2	38	2	1	21	3	2
성 남 시	1	-	-	1	36	1	-	7	2	-
부 천 시	1	-	-	1	26	1	-	1	3	-
안 양 시	-	3	-	1	21	1	1	12	2	-
안 산 시	-	-	-	1	23	1	-	1	2	-
용 인 시	-	-	-	1	26	-	-	1	1	-
평 택 시	1	-	-	1	27	1	1	8	2	1
광 명 시	-	-	-	1	9	-	-	-	-	-
시 흥 시	-	-	-	-	12	1	-	-	1	1
군 포 시	-	-	-	1	8	-	-	-	1	-
화 성 시	-	-	-	-	18	-	-	1	1	1
이 천 시	-	1	-	1	16	1	1	-	1	-
김 포 시	-	-	-	1	9	1	1	1	1	1
광 주 시	-	-	-	1	9	-	1	3	1	1
안 성 시	-	-	-	1	16	-	-	1	1	1
하 남 시	-	-	-	-	5	1	-	-	1	-
의 왕 시	-	2	-	-	5	-	-	-	-	-
오 산 시	-	-	-	1	5	-	-	-	1	-
여 주 군	1	-	-	1	12	-	1	3	1	-
양 평 군	-	-	-	1	13	-	1	4	-	-
과 천 시	-	-	-	-	5	-	-	21 (12)	-	-
북 부	1	2	1	8	127	4	6	22	10	3
고 양 시	-	-	-	1	28	-	1	4	1	-
의정부시	1	2	1	1	12	1	1	10	1	1
남양주시	-	-	-	1	16	-	-	2	1	-
파 주 시	-	-	-	1	17	1	1	1	1	-
구 리 시	-	-	-	-	5	1	1	4	1	-
포 천 군	-	-	-	1	18	-	1	-	1	1
양 주 군	-	-	-	-	10	-	-	-	-	-
동두천시	-	-	-	1	4	1	-	-	1	-
가 평 군	-	-	-	1	8	-	1	1	1	1
연 천 군	-	-	-	1	9	-	-	-	2	-

주 : 1) 구치소,관찰소,감별소등 포함. 2) 일반국,분국,별정국,군우국,분실,우편취급소 포함.
3) ( )내는 중앙행정기관임. 4) '97부터 종합 일간신문사만 수록함.
자료 : 소방행정과, 시군, 경기도경찰청

NUMBER OF GOVERNMENT & PUBLIC OFFICES & MAJOR AGENCIES(Cont'd)

Unit : place

방송사 Broad-casting station	신문사[4] Newspaper company	협동조합 Cooperative associations							Year & Si. Gun
		농업 Agricultur	원예 Garde-ning	축산 Live-stock	수산업 Fishery	농지개량 Agricultural land improvement	산림 Forest	기타 Other	
1	87	268	10	55	8	18	17	11	1996
1	9	234	9	62	5	15	15	12	1997
1	8	249	10	68	13	20	16	11	1998
1	8	254	10	63	13	13	17	11	1999
1	9	258	12	56	12	13	17	9	2000
1	10	262	11	56	15	13	16	8	2001
1	10	159	9	33	14	8	10	2	The South
1	4	12	2	6	9	1	-	-	Suwon-si
-	1	13	2	6	1	-	-	-	Seongnam-si
-	1	2	1	1	-	-	-	-	Bucheon-si
-	1	1	1	1	-	-	1	-	Anyang-si
-	1	3	-	-	1	-	-	-	Ansan-si
-	-	10	-	1	-	-	1	-	Yongin-si
-	-	29	1	8	2	2	1	-	Pyeongtaek-si
-	-	8	-	2	-	-	-	-	Gwangmyeong-si
-	-	1	-	-	-	1	-	-	Siheung-si
-	-	6	-	-	-	-	-	-	Gunpo-si
-	1	12	-	-	-	-	-	-	Hwaseong-si
-	-	11	1	1	-	-	1	-	Icheon-si
-	1	4	-	1	1	1	1	-	Gimpo-si
-	-	9	-	2	-	1	1	-	Gwangju-si
-	-	13	-	1	-	-	1	-	Anseong-si
-	-	3	-	-	-	-	-	-	Hanam-si
-	-	1	-	-	-	-	-	-	Uiwang-si
-	-	1	-	1	-	1	1	-	Osan-si
-	-	9	1	1	-	-	1	2	Yeoju-gun
-	-	7	-	1	-	1	1	-	Yangpyeong-gun
-	-	4	-	-	-	-	-	-	Gwacheon-si
-	-	103	2	23	1	5	6	6	The North
-	-	46	1	10	-	1	1	6	Goyang-si
-	-	2	-	1	-	-	1	-	Uijeongbu-si
-	-	7	-	1	-	1	-	-	Namyangju-si
-	-	9	-	1	-	1	1	-	Paju-si
-	-	1	1	1	1	-	-	-	Guri-si
-	-	8	-	1	-	1	1	-	Pocheon-gun
-	-	7	-	1	-	-	-	-	Yangju-gun
-	-	5	-	-	-	-	-	-	Dongducheon-si
-	-	8	-	4	-	-	1	-	Gapyeong-gun
-	-	10	-	3	-	1	1	-	Yeoncheon-gun

Source : Si & Gun

13. 개발제한구역(2-1)

연별 시군별	현황 Status			계
	읍면동수 Number of Eup,Myeon,Dong	가구 Households	인구 Population	Total
1996	176	104,219	309,269	1,302.84
1997	176	108,106	315,129	1,302.84
1998	176	104,439	308,068	1,302.84
1999	177	108,174	334,884	1,302.83
2000	178	110,422	330,682	1,293.50
2001	178	105,027	312,041	1,290.85
남부	129	46,785	151,777	749.17
수원시	9	719	2,377	36.50
성남시	16	4,695	13,515	54.60
부천시	20	1,909	5,553	20.37
안양시	13	1,140	2,096	30.53
안산시	9	3,599	10,485	39.61
용인시	1	-	-	3.60
평택시	-	-	-	-
광명시	8	3,790	10,401	29.29
시흥시	11	5,738	36,093	102.29
군포시	10	829	2,391	24.71
화성시	4	3,221	10,976	96.22
이천시	-	-	-	-
김포시	1	1,056	2,962	18.77
광주시	5	1,647	5,167	106.49
안성시	-	-	-	-
하남시	9	11,975	31,511	86.41
의왕시	6	3,365	9,693	49.81
오산시	-	-	-	-
여주군	-	-	-	-
양평군	3	304	843	17.20
과천시	4	2,798	7,714	32.77
북부	49	58,242	160,264	541.68
고양시	21	28,075	79,431	134.43
의정부시	8	3,623	11,015	63.62
남양주시	11	20,070	51,379	241.88
파주시	-	-	-	-
구리시	6	4,108	12,132	22.78
포천군	-	-	-	-
양주군	3	2,366	6,307	78.97
동두천시	-	-	-	-
가평군	-	-	-	-
연천군	-	-	-	-

자료 : 지역정책과

AREAS OF RESTRICTED DEVELOPMENT(GREEN BELTS)

면적(㎢) Area					
대 지 Building land	임 야 Forest field	전 Dry paddy	답 Rice paddy	기 타 Other	Year & Si, Gun
50.20	721.74	133.95	179.24	217.71	1996
51.93	718.33	134.03	176.45	222.10	1997
50.78	717.66	134.53	171.32	228.55	1998
49.71	717.53	134.37	172.32	228.90	1999
49.98	714.48	136.60	165.19	227.25	2000
46.00	**716.09**	**135.42**	**162.49**	**230.85**	**2001**
23.40	**423.54**	**81.37**	**111.19**	**109.67**	**The South**
0.39	22.83	3.96	6.47	2.85	Suwon-si
1.37	36.05	5.37	4.30	7.51	Seongnam-si
0.92	7.42	2.67	6.12	3.24	Bucheon-si
1.69	20.97	1.23	0.97	5.67	Anyang-si
0.68	20.13	5.15	9.10	4.55	Ansan-si
0.01	3.42	0.09	0.04	0.04	Yongin-si
-	-	-	-	-	Pyeongtaek-si
1.00	13.96	4.44	6.51	3.38	Gwangmyeong-si
1.69	43.29	15.82	23.23	18.26	Siheung-si
0.81	15.30	2.71	2.59	3.30	Gunpo-si
3.96	51.82	14.16	18 95	7.33	Hwaseong-si
-	-	-	-	-	Icheon-si
0.37	3.33	2.20	8.20	4.67	Gimpo-si
2.99	72.62	6.03	6.23	18.62	Gwangju-si
-	-	-	-	-	Anseong-si
3.34	50.31	8.36	9.66	14.74	Hanam-si
2.68	33.33	4.52	4.97	4.31	Uiwang-si
-	-	-	-	-	Osan-si
-	-	-	-	-	Yeoju-gun
0.17	6.49	1.72	1.32	7.50	Yangpyeong-gun
1.33	22.27	2.94	2.53	3.70	Gwacheon-si
22.60	**292.55**	**54.05**	**51.30**	**121.18**	**The North**
9.05	62.91	22.59	15.14	24.74	Goyang-si
1.75	43.27	5.43	8.06	5.11	Uijeongbu-si
8.79	117.41	17.11	19.69	78.88	Namyangju-si
-	-	-	-	-	Paju-si
0.61	10.52	4.21	1 49	5.95	Guri-si
-	-	-	-	-	Pocheon-gun
2.40	58.44	4.71	6.92	6.50	Yangju-gun
-	-	-	-	-	Dongducheon-si
-	-	-	-	-	Gapyeong-gun
-	-	-	-	-	Yeoncheon-gun

Source : Regional Policy Division

7. 개발제한구역(2-2)

연별 시군별	건축물 Buildings				
	계 Total	도로 및 상하수도 등 공공용시설 Public facilities	농림수산업용시설 Agriculture, forestry and fishing facilities	주택 및 근린생활시설 House & neighboring convenience facilities	주민공동이용시설 Common use facilities for residents
1996	131,149	-	-	-	-
1997	132,338	-	-	-	-
1998	133,719	-	-	-	-
1999	135,673	-	-	-	-
2000	136,698	-	30,862	96,063	1,379
2001	114,833	-	25,957	79,731	1,283
남 부	74,800	-	19,217	49,867	874
수원시	2,459	-	899	1,426	20
성남시	3,777	-	406	2,674	26
부천시	3,651	-	511	2,608	31
안양시	1,651	-	115	1,182	14
안산시	3,235	-	918	2,104	80
용인시	-	-	-	-	-
평택시	-	-	-	-	-
광명시	2,303	-	690	1,107	32
시흥시	11,146	-	3,851	6,964	114
군포시	2,253	-	436	1,729	26
화성시	12,147	-	3,465	7,952	141
이천시	-	-	-	-	-
김포시	2,509	-	455	1,979	23
광주시	3,770	-	692	2,986	37
안성시	-	-	-	-	-
하남시	16,414	-	5,296	10,416	211
의왕시	4,896	-	749	3,598	50
오산시	-	-	-	-	-
여주군	-	-	-	-	-
양평군	1,237	-	247	903	24
과천시	3,352	-	487	2,239	45
북 부	40,033	-	6,740	29,864	409
고양시	18,349	-	2,297	14,261	237
의정부시	6,820	-	1,055	5,365	78
남양주시	707	-	433	246	8
파주시	-	-	-	-	-
구리시	7,710	-	1,402	6,136	30
포천군	-	-	-	-	-
양주군	6,447	-	1,553	3,856	56
동두천시	-	-	-	-	-
가평군	-	-	-	-	-
연천군	-	-	-	-	-

자료 : 지역정책과

AREAS OF RESTRICTED DEVELOPMENT(GREEN BELTS)(Cont'd)

건 축 물 Buildings					Year & Si, Gun
실외체육시설 Outdoor sports facilities	도시민의 여가활용시설 Citizen's leisure facilities	국방군사에관한시설 National defense & military facilities	학교 및 전기공급시설 등 공익시설 Public beneficial facilities	기 타 Other	
-	-	-	-	-	1996
-	-	-	-	-	1997
-	-	-	-	-	1998
-	-	-	-	-	1999
41	41	2,347	1,864	4,101	2000
47	45	2,297	1,799	3,674	2001
5	19	1,166	1,262	2,390	The South
-	-	16	62	36	Suwon-si
1	4	583	60	23	Seongnam-si
-	3	5	66	427	Bucheon-si
2	2	67	29	240	Anyang-si
-	-	-	25	108	Ansan-si
-	-	-	-	-	Yongin-si
-	-	-	-	-	Pyeongtaek-si
-	-	3	217	254	Gwangmyeong-si
-	2	32	38	145	Siheung-si
1	-	-	27	34	Gunpo-si
-	-	275	33	281	Hwaseong-si
-	-	-	-	-	Icheon-si
-	-	8	8	36	Gimpo-si
-	3	2	12	38	Gwangju-si
-	-	-	-	-	Anseong-si
1	-	61	110	319	Hanam-si
-	-	16	213	270	Uiwang-si
-	-	-	-	-	Osan-si
-	-	-	-	-	Yeoju-gun
-	-	-	28	35	Yangpyeong-gun
-	5	98	334	144	Gwacheon-si
42	26	1,131	537	1,284	The North
31	15	495	348	665	Goyang-si
-	7	56	117	142	Uijeongbu-si
-	-	5	6	9	Namyangju-si
-	-	-	-	-	Paju-si
2	-	47	36	57	Guri-si
-	-	-	-	-	Pocheon-gun
9	4	528	30	411	Yangju-gun
-	-	-	-	-	Dongducheon-si
-	-	-	-	-	Gapyeong-gun
-	-	-	-	-	Yeoncheon-gun

Source : Regional Policy Division

부 록

1. 행정동 이름의 유래 463

2. 자연취락명 464

3. 역대시장명단 471

4. 역대부시장명단 471

5. 제3대 시흥시의회의원 현황 472

6. 경기도 의회의원 현황 472

7. 경기도 교육위원 현황 472

8. 문화재현황 473

1. 행정동 이름의 유래

동 명	유 래	동 명	유 래
대야동 (大也洞)	마을 서편에 소래산이 있는데 이 산 밑에 있는 큰 마을이라 하여 대야리(大也里)라 했다가 1989년 시로 승격되면서 '대야동(大也洞)'으로 개칭되었다.	목감동 (牧甘洞)	조선중엽 목암사(牧岩寺)라는 사찰이 있었는데 사찰 경내에 감나무의 개량품종인 단감나무가 유명하였다고 한다. 그런데 그 후 사찰 인근에 민가가 생기면서부터 마을 이름을 목암사의 '목(牧)'자와 단감나무의 '감(甘)'자를 따서 '목감(牧甘)'이라고 부른데 연유한다고 한다.
신천동 (新川洞)	조선시대에 인천부 신현면 신촌리(新村里)와 사천리(蛇川里)였다가 1914년에 신촌리의 '신(新)'자와 사천리의 '천(川)'자를 따서 '신천리(新川里)'라 했다가 1989년 시로 승격되면서 '신천동(新川洞)'으로 개칭되었다.	군자동 (君子洞)	조선 6대 임금인 단종(端宗)이 안산시 목내동에 소재한 와리산(瓦里山)에 있는 어머니 현덕왕후(顯德王后)의 묘소(昭陵)를 참배하러 가던중에 구준물 마을뒤에 해발 199M 높이의 산봉우리가 연꽃처럼 생겨 군자(君子)의 모습과 같다하여 '군자봉'이라 불리워졌는데 이 산명에서 연유하였다고 한다.
신현동 (新峴洞)	포리초등학교 동쪽에 위치한 새우개 마을명에서 유래한 것으로, 인천부 신현면(新峴面)또는 신고개면(新古介面)의 면명(面名)은 이 마을과 미산리 구시미 사이에 있는 고개를 '새고개(新峴)'라 부른데서 연유하고 있다.	정왕동 (正往洞)	마을에 있는 산에 봉화대(燧火臺)가 있었는데 여기를 왕래하는 사람이 모두 공직자(正)란 뜻으로 정왕산(正往山)이라 부르고 그 후 인근에 민가가 생기면서 리명을 '정왕리(正往里)'라 했다가 1989년 시로 승격되면서 '정왕동(正往洞)'으로 개칭되었다.
은행동 (銀杏洞)	마을에 주민들의 휴식처로 이용되었던 큰 은행나무가 있어 '은행리(銀杏里)'라 했다가 1989년 시로 승격되면서 '은행동(銀杏洞)'으로 개칭되었다.	과림동 (果林洞)	1914년부터 모갈(木果洞)의 '과(果)'자와 중림(重林)의 '림(林)'자를 따서 '과림리(果林里)'라 했다가 1989년 시로 승격되면서 '과림동(果林洞)'으로 개칭되었다.
매화동 (梅花洞)	마을의 형세가 풍수로 보아 매화꽃이 떨어지는 형국(梅花落地形局)과 같다하여 '매화리(梅花里)'라 했다가 1989년 시로 승격되면서 '매화동(梅花洞)'으로 개칭되었다.	연성동 (蓮城洞)	조선초기 문신이자 농학자인 강희맹 선생이 명나라에서 연꽃씨를 가져다 지금의 관곡지(하중동 208번지 소재)라는 연못에 심은 후부터 이곳을 연성(蓮城)이라 부른데서 연유하여 동명칭을 '연성동(蓮城洞)'으로 하였다.

2. 자연취락명

행정동	법정동	자연취락명		
		한글지명	한자지명	영문지명
大也洞	大也洞	방아다리	方牙橋·春橋	Pangahdari
Taeya Dong	Taeya Dong	아랫대아리	下大也里	Araedaeyari
		여우고개	狐峴	Yougogea
		웃대아리	上大也里	Wittaeyari
		쟁골	齋官谷	Changgol
		하우고개		Haugogae
		꽃동네	花洞	Kkochdongnae
		오복동	五福洞	Obokdong
		주축마을		Chuchugmaul
	桂壽洞	가골	佳谷	Kagol
	Gyesu Dong	가일	佳日	Kail
		건지물	乾支井	Konjimul
		계일	桂一	Kyeil
		고갱이	古孔里·高桂里	Kogaengi
		구미동	九美洞	Kumidong
		덕석골	德石谷	Toksokgol
		뒷골	後谷	Twitkol
		수노골	壽老谷	Sunogol
		안골	內谷, 內洞	Angol
		황금동	黃金洞	Hwanggumdong
新川洞	新川洞	계란마을		Kyeranmaul
Sincheon Dong	Sincheon Dong	벌터	桃園洞	Polto
		두문동		Tumundong
		명진마을	明進	Myongjinmaul
		세집매	文化洞	Sejibmae

행정동	법정동	자연취락명		
		한글지명	한자지명	영문지명
		뱀내장터	蛇川場	Paemnaejangto
		福音자리	복음村	Pogumjari
		새말	新村	Saemal
		신흥동	新興洞	Shinhungdong
新峴洞	芳山洞	용해부리	龍海洞	Yonghaeburi
Sinhyeon Dong	Bangsan Dong	고잔동	古棧洞	Kojandong
		다니	竹院	Tani
		다지골	多子洞	Tajigol
		뒷그늘	後陰里	Twigunul
		마루미	宗山	Marumi
		마산	馬山	Masan
		밤뒤	栗後	Pamdwi
		방골	芳谷	Panggol
		사탯말		Sataemal
		산우물	山井里	Sanwoomul
		황골	項谷	Hwanggol
		황사지	黃砂地	Hwangsaji
		걸뚝		Kolttuk
	浦洞	새우개	新峴洞	Saewoogae
	Po Dong	신촌	新村	Sinchon
		간댐	中岩洞	Kandaem
	米山洞	구시미	九水美	Kushimi
	Misan Dong	양우재	養牛峴	Yangwoojae
		옛터골	古基洞	Yetogol
		월촌	越村	Wolchon
		창동	倉洞	Changdong

행정동	법정동	자연취락명		
		한글지명	한자지명	영문지명
銀杏洞	銀杏洞	금바위	儉岩	Kumbawi
Eunhaeng Dong	Eunhaeng Dong	모래골	沙洞	Moraegol
		목화마을	木和	Mokhwamaul
		웃터골	上基洞	Wittogol
		은행정	銀杏亭	Unhgaengjung
		찬우물	寒井洞	Chanwoomul
		한독마을	韓獨	Handokmaul
	鞍峴洞	가대말	家垈洞	Kadaemal
	Anhyeon Dong	길마재	鞍峴里	Kilmajae
		양지편	陽支便	Yangjipyon
		장낙동	長樂洞	Changnakdong
		현대마을	現代	Hyondaemaul
梅花洞	梅花洞	매체기	梅着里	Maechegi
Maehwa Dong	Maehwa Dong	바티골		Patigol
		샛터말	新基村	Saetomal
		섬말	栗島	Sommal
		이선이	週末農場	Jumalnongjang
		취락마을	聚落村	Chwirakmaul
	道倉洞	강창리	江倉里	Kangchangri
	Dochang Dong	도두머리	道頭里	Todumori
	錦李洞	거멀	儉義里	Komol
	Geumi Dong	도리재	桃李峴	Torijae
		방죽말	防築洞	Pangjukmal
		서낭대		Sonangdae
		진말	陣村	Chinmal
		능골	陵谷	Nunggol
牧甘洞	物旺洞	안말	內村	Anmal
Mokgam Dong	Murwang Dong			

행정동	법정동	자연취락명		
		한글지명	한자지명	영문지명
君子洞 Gunja Dong	山峴洞 Sanhyeon Dong	얼미	上職	Olmi
		장자골	長子谷	Changjagol
		골월		Kolwol
		깨골		Kkaegol
		묘재	山峴	Myojae
		사티골	生谷	Satigol
		아랫말		Araenmal
		피홀	血峴	Pihul
	鳥南洞 Jonam Dong	남왕	南旺	Namwang
		방화	訪花	Panghwa
		사래기	士來基	Saraegi
		새미	元鳥南	Saemi
		소릉뫼	小陵山	Sorungmoe
		양달말	陽地村	Yangdalmal
		을미	隱美	Ulmi
		응달말	陰地村	Ungdalmal
		장승박이	長牲	Changsugbagi
		장자터	長子垈	Changjato
	論谷洞 Nongok Dong	논줄	論谷	Nonjul
		방죽말	防築洞	Pangjukmal
		사거리	四巨里	Sagori
	牧甘洞 Mokgam Dong	고저지	高底地	Kojoji
		더푼물	新村	Topunmul
		사거리	四巨里	Sagori
	去毛洞 Geomo Dong	뱅깔	栗浦	Pangkkal
		거무개	去毛浦	Komugae
		도일	石谷	Doil
		망고개		Manggogae
		배우물	舟井	Paeumul

행정동	법정동	자연취락명		
		한글지명	한자지명	영문지명
		사 미	絲 美	Sami
		신 성 골	申 姓 谷	Shinsunggol
	君子洞	구 준 물	九地井, 九芝亭	Kujunmul
	Gunja Dong	산 뒤	山 北	Sandwi
		샛 터 말	新 基	Saetomal
	月串洞	고 잔	古 棧	Kojan
	Wolgot Dong	고 능 뿌 리	舊 陵	Konungppuri
		궁 골	宮 谷	Kunggol
		벌 말		Polmal
		별 감		Pyolgam
		삼 밭	麻 田	Sambat
		상 골		Sanggol
		샛 터	新 村	Seato
		우 묵 골		Umukgol
		월 동	月 洞	Woldong
		응 고 개	陰 峴	Unggogae
		이 호 정	二 戶 井	Ihojong
		조 구 나 리		Chogunari
		통 심	通 心	Tongsim
		가운데살막		Kaundesalmak
正往洞	正往洞	높 은 우 물	高 井 洞	Nopunumul
Jeongwang Dong	Jeongwang Dong	돌 주 리	玉 鉤 島	Doljuri
		뒷 방 울	後 房 谷	Twibangwul
		배 나 루	舟 津	Paenaru
		봉 우 재	烽 峴	Ponguijae
		사 랑	沙 浪	Sarang
		삼 한	三 韓 · 三 閑	Samhan
		소 래 벌		Soraebol
		오동나무골		Odongnamugol

행정동	법정동	자연취락명		
		한글지명	한자지명	영문지명
		큰 말		Kunmal
		평 안 촌	平 安 村	Pyonganchon
		함 줄	艦 絃	Hamjul
	竹栗洞	댐	竹 栗	Chugyul
	Jugyul Dong	새 말	新 村	Saemal
		정 촌	正 村	Chongchon
		큰 말	大 村	Kunmal
果林洞	茂芝內洞	능 안 말	陵 內 洞	Nunganmal
Kwarim Dong	Mujinae Dong	신 흥 동	新 興 洞	Sinhungdong
		은 행 동	銀 杏 洞	Unhaengdong
		중 동	中 洞	Chungdong
	果林洞	두 무 절 이	杜 谷 洞	Tumujori
	Kwarim Dong	모 갈	木 果 洞	Mogal
		부 라 위	角 岩	Purawi
		사 택	社 宅	Sataek
		숯 두 루 지	炭 坪 洞	Sudduluji
		중 림	重 林	Chungrim
		돌 장 재		Toljangjae
蓮城洞	下中洞	베 실 구 지	官 谷	Pesilguji
Yeonseong Dong	Hajung Dong	샌 말	問 村	Saenmal
		샛 터 말	新 基 村	Saettomal
		성 마 루	城 峴	Songmaru
	下上洞	요 골	中職·龍谷	Yogol
	Hasang Dong	하 지 골	下職·荷池谷	Hajigol
	陵谷洞	능 골	陵 谷	Nunggol
	Neunggok Dong	뒤 일	北 谷	Twil
		목 실	木 實	Moksil
		삼 거 리	三 巨 里	Samgori
		나 븐 들	元 廣 石	Navundul
	廣石洞	둔 터 골	屯 垈 谷	Duntogol
	Gwangseok Dong			

행정동	법정동	자연취락명		
		한글지명	한자지명	영문지명
	花井洞	가래울	楸谷	Karaeul
	Hwajeong Dong	고주물	元花井	Kojumul
		너빌	廣谷	Nubul
	長峴洞	뒤일	北谷	Twil
	Janghyeon Dong	새재	鳥峴	Saejae
	長谷洞	긴마루	長宗里	Kinmaru
	Janggok Dong	매꼴	鷹谷	Maegol
		섬말	島村	Sommal
		신촌	新村	Shinchon
		안골	內谷	Angol

3. 역대시장명단

2002. 12. 30 현재

역대	성 명	생년월일	취 임		이 임		재직기간	비고
			년 월 일	전임지	년 월 일	전출지		
1	박 창 곤	35. 2.21	89. 1. 1	도 내무국장	89.12.26	군포시장	1년	
2	이 철 규	47. 8. 5	89.12.27	도 북 부 출장소장	92. 9.28	인천광역시 기 획 실 장	2년 9월	
3	임 석 봉	39. 8.28	92. 9. 29	하남시장	93. 5. 3	성남시장	7월	
4	한 인 석	47.12.10	93. 5. 4	지방행정연수원 사 무 국 장	94.12.31	국방대학원 입 교	1년 8월	
5	하 영 수	40. 7.13	95. 1. 1	도 의 회 사무처장	95. 6.30	안 산 시 부 시 장	6월	
6	정 언 양	38.12.20	95. 7. 1	시 흥 시 부 시 장	98. 6.30	퇴직	3년	
7	백 청 수	41. 9. 3	98. 7. 1	새정치국민회의 시흥시지구당 위 원 장	2002. 6. 30	퇴직	4년	
8	정 종 혼	43. 11. 3	2002. 7. 1	시 흥 시 부 시 장				

4. 역대부시장명단

2002. 12. 30 현재

역대	성 명	생년월일	취 임		이 임		재직기간	비고
			년 월 일	전임지	년 월 일	전출지		
1	정 상 석	35. 7. 2	89. 1. 1	경 기 도 수산과장	91. 1. 15	하 남 시 부 시 장	2년	
2	박 원 준	35.11.20	91. 1. 16	옹 진 군 부 군 수	92.11.18	퇴 직	1년 10월	
3	이 석 우	48. 3. 3	92.11.19	미 금 시 부 시 장	94. 1. 4	공 무 원 교육원장	1년 1월	
4	최 학 현	37. 3.10	94. 1. 28	송 탄 시 부 시 장	94. 5. 8	의정부시 부 시 장	3월	
5	정 언 양	38.12.20	94. 5. 19	도 민방위과장	95. 5. 18	퇴 직	1년	
6	차 회 주	40. 2.17	95. 7. 29	이천군수	97. 6. 30	퇴 직	1년 11월	
7	전 태 헌	58. 1. 7	97. 7. 1	경 기 도 기 획 관	98. 7. 4	경 기 도	1년	
8	정 종 혼	43.11.11	98. 9. 26	경 기 도 농정국장	00. 11. 13	경 기 도	2년 2월	
9	한 석 규	59.10.20	2000.12.12	경 기 도 자치행정과	01. 11. 13	경 기 도	11월	
10	최 홍 철	53. 3.10	2001.11.14	경 기 도 환경국장				

5. 제3대 시흥시의회의원 현황

2002. 12. 30현재

선거구명	성명(한자)	생년월일	주 소	비고(전화번호)
대야동	이 종 근 李 種 根	55. 9. 22	대야동 548 청구Ⓐ 203/903	사)
신천동	이 홍 철 李 鴻 喆	60. 3. 19	신천동 758-7	사) 311-0289
신현동	김 왕 규 金 旺 圭	51. 1. 21	방산동 293-2	사) 317-5471
은행동	김 상 옥 金 相 沃	51. 3. 19	은행동 538-1 신명Ⓐ 101/709	사) 312-2288
매화동 과림동	최 태 근 崔 泰 根	59. 9. 10	매화동 207 서능Ⓐ 103/207	사)
목감동 연성동	김 용 문 金 龍 文	39. 1. 8	조남동 174	사) 403-8281
군자동	이 명 운 李 明 運	48. 1. 21	월곶동 459-3	사) 317-5470
정왕1,2동	이 여 신 李 與 信	58. 10. 23	정왕동 1867-3 신호Ⓐ 110/102	사) 432-9979

6. 경기도 의회의원 현황

2002. 12 30 현재

선 거 구 명	성명(한자)	생년월일	주 소	비고(전화번호)
제1선거구 (대야, 신천, 신현, 은행, 매화,과림)	이 경 영 李 慶 永	56. 2. 10	안현동 72-4	사) 311-0300
제2선거구 (목감,연성,군자,정왕1.2.3.4)	임 응 순 任 應 淳	50. 5. 10	정왕동 동보Ⓐ 204/401	사) 499-0114

7. 경기도 교육위원 현황

2001. 12. 30 현재

선 거 구 명	성명(한자)	주민등록번호	주 소	비 고
시흥, 부천, 광명	한 상 국 韓 相 國	45. 3 .15	거모동 566-1	사) 484-4848

8. 문화재 현황

구분	지정번호	문 화 재 명	종 별	소 재 지
향토유적	1호	김치인선생 묘	시흥시향토유적	시흥시 안현동 360-5, 360-20
	2호	장유선생 묘 및 신도비	시흥시향토유적	시흥시 조남동 산1-5
	3호	하연선생 묘 및 신도비	시흥시향토유적	시흥시 신천동 산12
	5호	조병세 선생 묘	시흥시향토유적	시흥시 조남동 산121-7
	6호	무지동태봉	시흥시향토유적	시흥시 무지동 산15-12
	7호	생금집	시흥시향토유적	시흥시 죽율동 산597
	8호	관곡지	시흥시향토유적	시흥시 하중동 208
	9호	영응대군 묘 및 신도비	시흥시향토유적	시흥시 군자동 산70
	11호	하우명 효자정각	시흥시향토유적	시흥시 신천동 422
	12호	박동량선생묘및신도비	시흥시향토유적	시흥시 군자동 산22-2
	13호	김준용장군묘및신도비	시흥시향토유적	시흥시 군자동 산138-1
	사적 제413호	방산동 청자,백자가마터	시흥시향토유적	시흥시 방산동 산39-1, 370-1
도지정문화재	87호	강희맹선생묘및신도비	경기도기념물	시흥시 하상동 산2
	103호	조남리지석묘	경기도기념물	시흥시 조남동 480-4
	163호	청주한씨문익공파묘역	경기도기념물	시흥시 거모동 산62-4
국가지정문화재	1324호	소래산 마애보살입상	보 물	시흥시 대야동 산140-3
유적지		오이도 조개무지		시흥시 정왕동 오이도 일원

문화유적 안내도



범 례

1. 소래산
2. 소래산 마애보살입상
3. 하연 선생 묘 및 신도비
4. 하우명 효자정각
5. 계수 저수지
6. 과림 저수지
7. 무지동 태봉
8. 칠리제 저수지
9. 도창 저수지
10. 김치인 선생 묘
11. 청용 저수지
12. 방산동 청자·백자 가마터
13. 관곡지
14. 강희맹 선생 묘 및 신도비
15. 시흥 시청
16. 마전 저수지
17. 뒷방울 저수지
18. 오이도 조개무지
19. 청주한씨 문익공파 묘역
20. 김준용 장군 묘 및 신도비
21. 영응대군 묘 및 신도비
22. 군자봉
23. 박동량 선생 묘 및 신도비
24. 물왕 저수지
25. 조남리 지석묘
26. 조병세 선생 묘
27. 장유 선생 묘 및 신도비



• 지정번호 : 보물제1324호
(2001. 9. 21 지정)
• 소 재 지 : 시흥시 대야동 산 140-3
• 시　　대 : 고려초기

소래산 마애보살입상

유래

마애보살입상은 고려초기에 조성된 것으로 추정되며 머리에는 연화문(蓮花紋)의 화사한 보관(寶冠)을 쓰고 있는데 그 모습이 특이하다. 이 보관은 위가 좁은 원통형으로 안에 당초문이 장식되어 있고 양옆에는 사모의 각과 같은 것이 뿔 모양으로 뻗쳐있다. 뿔의 형태는 서역(西域)지방에서 흔히 보이는 것으로 당시 교류가 있었음을 시사해 준다. 얼굴은 둥근형상에 눈, 코, 입이 부리부리할 정도로 큼직하게 표현되어 있다. 고려시대의 불상이 대체로 얼굴에 있어서 표현주의적인 경향이 강하다. 양쪽 귀는 유난히 길게 늘어져 있으며 목에는 삼도(三道)가 둘러 있어 자못 근엄한 분위기를 자아내고 있다. 또 양쪽 어깨에 걸친 천의(天衣)는 동체(胴體)를 휘감았는데 가슴 밑에는 결대(結帶)가 있고 그밑으로는 큼직한 활과 같이 굽은 형상을 그리면서 발목까지 유려(流麗)하게 흘러 내렸다. 한편 수인(手印)은 오른손을 가슴에 올리고 내장(內掌)하였으며 왼손은 팔꿈치 부근에서 상장(上掌)하였다. 발은 연화대좌 위에 양쪽으로 뿌린 자세를 취하였다. 유려한 음각선으로 거대하고 부리부리한 보살의 모습을 표현하였다.
이처럼 선각으로 거대한 상을 조각한것은 고려시대 유행하였다.

위치 및 규모

소래산 중턱에 위치한 병풍바위(또는 장군바위) 암벽에 선각(線刻)되어 있으며 이 보살의 규모는 높이 14m, 보관높이 1.8m, 발길이 1.24m, 발톱길이 15cm, 귀걸이 1.27m, 눈크기 50cm, 머리높이 3.5m, 어깨너비 3.75m의 거불(巨佛)로 우리나라 석불조각에 있어서 최대에 속한다.

도지정 문화재

강희맹 선생 묘 및 신도비



- 지정번호 : 경기도 기념물 제87호(1985. 9. 20지정)
- 소 재 지 : 시흥시 하상동 산2번지
- 시　　대 : 조선전기

유　　래

조선전기의 문신이자 우리나라 최초의 농학자인 강희맹(姜希孟1424~1483)선생의 자는 경순(景醇), 호는 사숙재(私淑齋)이며 본관은 진주(晉州)이다. 세종 29년(1447) 별시문과에 장원으로 급제한 후 이조좌랑, 집현전직제학, 이조·병조판서를 거쳐 좌찬성을 역임하였으며, 「국조오례의(國朝五禮儀)」, 「경국대전(經國大典)」, 「세조·예종실록(世祖叡宗實錄)」의 편찬에 참여했고, 저서에는 「금양잡록(衿陽雜錄)」, 「사숙재집(私淑齋集)」, 「촌담해이(村談解頤)」등이 있으며 시호는 문량(文良)이다.

세조 9년(1463)에는 중추원부사(中樞院副使)로 명나라에 사신으로 갔다가 난징(南京)의 전당지(錢塘池)에서 연꽃씨를 가지고 돌아와 하중동 208번지 소재 관곡지(향토유적 제8호)라는 연못에 우리나라 최초로 재배하여 연꽃이 번성해지자 3년 뒤인 세조 12년부터 이곳을 연성으로 부르기 시작하여 오늘에 이르고 있다.

위치 및 규모

물왕저수지에서 시청방향으로 약 1㎞쯤 가다 나분들 마을 입구에서 연성초등학교를 지나 약 2㎞ 지점에 위치해 있는데 묘역은 봉분을 중심으로 가운데 묘가 있고, 그앞에 상석과 향로석이 있으며 한단 아래 좌우에 문신석인(文臣石人) 한쌍이 서 있다. 신도비는 묘역에서 동쪽으로 약 50m떨어진 곳에 있는데 2단의 기단석 위에 비신을 세워 놓았다. 기단석 사방에는 연판문(蓮瓣文)을 새기고 있으며 비문의 윗부분에는 두 마리의 용이 승천하는 형상을 사실적으로 조각해 놓았다. 신도비는 성종 19년(1488)에 건립되었으며, 비각은 1988년에 세워졌다. 비신의 높이는 1.95m, 폭 89㎝, 두께 20㎝로 대제학 서거정(徐居正)이 비문을 짓고 홍문관 박사 박증영(朴增榮)이 서(書)와 전(篆)을 했다.

조남리 지석묘



- 지정번호 : 경기도 기념물 제103호(1988. 3. 21지정)
- 소 재 지 : 시흥시 조남동 480-4번지 일원
- 시　　대 : 청동기 시대

유　　래

우리나라 선사시대인 청동기시대(青銅期時代)에 살았던 사람들의 무덤으로 고인돌 또는 돌멘(Dolmen)이라고도 부르며 선돌(立石)과 함께 거석문화(巨石文化)를 대표하고 있다. 덮개돌은 이곳 주변지역에서 비교적 쉽게 구할 수 있는 화강암질 편마암을 감으로 하였다. 덮개돌의 윗면에는 금이 많이 갔는데 이것은 편마암 개통의 암질을 가지고 지석묘를 만든 다른 경우처럼 암질이 생성될 때 이루어진 것으로 생각된다. 현재 덮개돌이 놓여져 있는 긴방향은 동서쪽이며 논뚝에 위치하고 있으면서 북쪽의 괴임돌이 쓰러졌기 때문에 많이 기울어져 있어 반대쪽인 남쪽은 들린 상태이다.

덮개돌에 있는 구멍은 풍요와 다산을 빌었던 흔적으로 보여지며 한강 이남에 있는 지석묘 가운데서 찾아보기 드문 북방식으로 광명의 가학동, 철산동 및 인근 지역인 강화도의 부근리·내가 지석묘와 서로 비교될 수 있을 것으로 여겨지는 청동기시대의 귀중한 문화재 자료로 여겨진다.

위치 및 규모

지석묘의 위치는 조남동 소릉뫼 마을에서 남쪽으로 약 600m 지점인 논 한가운데에 위치하고 있으며, 규모는 길이가 4.2m, 넓이 3.0m, 두께가 70㎝에 이르고 덮개돌의 윗면에 지름 4~11.5㎝, 깊이 2.5~4.0㎝되는 성혈(性穴)이 22개가 있다.

청주한씨 문익공파 묘역



- 지정번호 : 경기도 기념물 제163호(1997. 5. 16 지정)
- 소 재 지 : 시흥시 거모동 산62~4번지
- 시　　대 : 조선중기

유　　래

조선중기의 문신이자 인조의 장인으로 서평부원군에 봉해진 한준겸(韓浚謙 1557~1627)묘역을 중심으로 그의 아들인 한회일(韓會一, 한성좌윤역임)과 그 우측에 손자인 한이성(韓以成, 진사역임)묘와 그리고 앞쪽에 증손인 한두상(韓斗相, 돈령부 판관역임)의 묘가 함께 조성된 4대에 걸친 묘역이다.

비문은 우의정 이정구(李廷龜)가 짓고 글씨는 연안도호부사 오준(吳竣)이 썼으며 전자(篆字)는 이조판서 김상용(金尙容)이 썼다. 그런데 신도비각의 상량문에 따르면 영조 45년(1768)에 신도비각이 세워졌으나 그 뒤 1891년에 신도비각이 훼철되었다가 1994년 12월 27일에 신도비각 상량문이 거행되었다. 이묘역은 본래 1986년에 향토유적으로 지정되었다가 다시 1997년에 도기념물로 지정되었다.

위치 및 규모

묘역은 거모동 사미마을 초입에서 동쪽방향으로 약600m지점인 서해안고속도로 군자 톨게이트 부근에 위치해 있으며 한준겸 선생 묘앞 중앙에 상석(床石), 향로석(香爐石), 장명등(長明燈)과 좌우에는 문신석인(文臣石人), 망주석(望柱石), 동자석(童子石)등이 갖추어져 있다. 효종 3년(1652)에 세운 신도비는 서해안고속도로 건설로 1994년 12월에 묘역옆으로 이전하여 이듬해 비각을 세웠는데 장대한 귀부(龜趺)에 푸른 대리석 비신을 꽂았고 그 위에 별석(別石)의 이수를 얹었다. 신도비의 비신은 높이 2.25m, 폭 1.12m, 두께가 37㎝이다.

향토유적

김치인 선생 묘



- 지정번호 : 시흥시 향토유적 제1호 (1986. 3. 3지정)
- 소 재 지 : 시흥시 안현동 360-6, 360-20번지
- 시　　대 : 조선후기

유　　래

김치인(金致仁 1715~1790)선생은 조선 후기의 문신으로 자는 공서(公恕) 호는 고정(古亭)본관은 청풍(淸風)이다. 영조 24년(1748) 문과에 급제하여 전적, 교리, 병조판서(兵曹判書), 영의정(領議政)등을 역임하고 편저로 「명의록(明義錄)」과 「열성지장통기(列聖誌狀通記)」가 있다. 시호는 헌숙(憲肅)이다.

이 묘는 정경부인(貞敬夫人) 완산이씨, 달성서씨, 광주이씨의 세 부인과의 합장으로 첫부인 완산이씨는 묘 오른쪽에, 둘째부인 달성서씨와 광주이씨는 그의 묘 왼쪽에 각각 합장되었다. 비문은 조돈(趙暾, 1716~1790 이조판서 역임)이 짓고 아울러 글씨를 썼으며 전면의 글은 김치인선생 의형 김치일(金致一, 장락원정 역임)의 아들 김종순(金鍾純, 1750~1802 부정자 역임)이 썼다.

위치 및 규모

묘는 안현동 길마재 마을에 있으며 묘역은 호석(護石)을 두른 봉분을 중심으로 상석(床石)과 향로석(香爐石), 좌우에 망주석(望柱石)과 석양(石羊) 한 쌍이 있다. 정조 14년 (1790) 5월 20일에 세운 이 묘갈의 비신은 높이 1.61m, 폭 68㎝, 두께가 37㎝이다.

장유선생묘및신도비



- 지정번호 : 시흥시 향토유적 제2호 (1986. 3. 3지정)
- 소 재 지 : 시흥시 조남동 산1-5번지
- 시　　대 : 조선중기

유　　래

장유(張維 1578~1638)선생은 조선 중기의 문신이자 문장가로 효종비 인선왕후의 부친으로 자는 지국(持國), 호는 계곡(谿谷), 본관은 덕수(德水)이다. 광해군 원년(1609)에 문과에 급제한 후 1623년 인조반정에 가담, 인조 14년(1636)에 우의정에 오르고 신풍부원군에 봉해졌다. 우리나라 최초의 끽연가이자 담배의 작명가로 알려졌고 천문, 지리, 의술, 병서는 물론 문장에 뛰어난 조선 4대 문장가의 한사람이며 저서로 「계곡만필(谿谷漫筆), 계곡집(谿谷集)」, 「음부경주해(陰符經註解)」등이 전해진다. 현존 신도비 중 규모가 가장 큰 것으로 알려지고 있다. 숙종 2년(1676) 10월에 세운 신도비의 비문은 영중추부사 송시열이 짓고 글씨는 청평위 심익현이, 전자(篆字)는 광성부원군 김만기(金萬基)가 썼다.

위치 및 규모

묘는 조남동 장군재 마을(응단말) 위쪽에 있으며 봉분 앞에는 묘비와 혼유석(魂遊石), 상석(床石), 향로석(香爐石)이 놓여 있고 좌우에 문신석인(文臣石人) 두쌍과 망주석(望柱石)이 있다. 신도비는 묘역에서 서쪽으로 약 50m 떨어져 있는데 비신의 높이가 2.65m, 폭 1.3m, 두께가 32㎝이다.

하연 선생 묘 및 신도비



- 지정번호 : 시흥시 향토유적 제3호 (1986. 3. 3지정)
- 소 재 지 : 시흥시 신천동 산12번지
- 시　　대 : 조선전기

유　　래

하연(河演 1376~1453)선생은 조선전기의 문신으로 본관은 진주이다. 태조5년(1396)에 문과에 급제한후 대사헌, 경상도 관찰사, 형조판서 등을 거쳐 우의정, 좌의정을 역임하고 세종31년(1449) 영의정에 이르렀다. 편서에 「경상도지리지(慶尙道地理志)」, 「진양연고(晉陽聯藁)」와 저서로 경재집이 있다.

비문은 남지(南智)가 짓고 김교직(金敎直)이 서(書)와 전(篆)을 한 신도비는 그의 사후 488년이 지난 1940년 10월에 건립되었다. 그러나 후손들에 의하면 이 비문이 지문(誌文)으로 확인되어 이가원(李家源)교수에게 신도비문을 의뢰하여 1995년에 다시 세웠다.

위치 및 규모

위치는 수인산업도로변 계란마을 입구(월곶진입로 고가차도 밑)에서 북쪽으로 약 350m 지점인 소래산 중턱에 있으며, 묘역을 중심으로 묘앞 중앙에 상석(床石)과 향로석(香爐石)이 놓여 있으며 우측에 묘비(墓碑) 좌측에 장명등(長明燈), 좌우에 문신석인(文臣石人)과 석양(石羊) 한 쌍이 놓여 있다. 비신의 높이는 1.33m, 폭 51㎝, 두께는 20㎝이다. 신도비는 묘소에서 남쪽으로 약 500m 떨어진 소산서원 입구에 위치해 있다.

조병세 선생 묘

유　　래

조병세(趙秉世 1827~1905)선생은 조선말기의 문신, 순국열사로 자는치현(穉顯), 호는 산재(山齋), 본관은 양주이다. 철종 10년(1859) 증광별시에 급제한 후 공조·예조판서, 우의정, 좌의정을 역임하였으며 건양 원년(1896) 폐정개혁을 건의하였고 1905년 을사조약이 체결되자 민영환 등과 을사조약 파기를 주장하다 뜻을 이루지 못하자 유소와 각국공사 및 동포에게 보내는 유서를 남기고 음독, 순국하였다. 1962년 대한민국 건국공로훈장 중장이 추서되었다. 사적비의 비문은 국한문 혼용체로 백아(白牙) 김창현(金彰顯)이 짓고 글씨는 여초(如初) 김응현이 썼으며, 와비는 선생이 남긴 유소, 국민에게 고하는 유촉, 각국공사에게 보내는 글로 글씨는 일중(一中) 김충현(金忠顯)이 썼다.

위치 및 규모

묘역은 방화마을에 있는데 선생의 묘는 위에서 세 번째 있고 그 앞의 묘는 1990년에 다른 곳으로 이장 되었다. 묘앞에는 상석(床石), 향로석(香爐石)이 있고, 그 좌우에 망주석(望柱石)이 있다. 봉분의 높이는 1.4m, 지름 5.5m이며 1990년 12월 1일 사적비(事蹟碑)와 와비(臥碑)가 세워졌다.



- 지정번호 : 시흥시 향토유적 제5호 (1986. 3. 3지정)
- 소 재 지 : 시흥시 조남동 산121-7번지
- 시　　대 : 조선후기

유 래

태봉은 일반적으로 태실(胎室), 태묘(胎墓)등으로 불리는데 산모가 태아를 출산하고 난후에 나오는 태반을 묻은 장소를 말한다. 석함은 훼손되어 한쪽으로 기울어져 있고 아래 동쪽부분에는 도굴 갱(坑)으로 보이는 구멍이 나 있어 이 속에 넣은 태지석함(胎誌石函)은 도굴된 것으로 보인다.

이 태실은 구조상으로 보아 왕실의 것은 아니고 조선시대 사대부가(士大夫家)의 태실로 보이나 정확히 알 수는 없다. 1988년에 발견되었는데 지금은 이 곳에 군부대가 들어서 있다.

위치 및 규모

위치는 신흥동 마을 인근 군부대내 해발 50m 되는 산정상에 자리잡고 있으며, 암반층은 지름 2.5m, 깊이 2m로 땅을 파낸 후 그 속에다 석함(石函)을 묻은 조선시대의 태실지(胎室址)이다. 현재 남아있는 것은 석함뿐으로 크기는 지름이 85cm, 높이 47cm, 두께 16cm의 대리석으로 만든 것이다.

무지동 태봉



- 지정번호 : 시흥시 향토유적 제6호 (1990. 5. 4지정)
- 소 재 지 : 시흥시 무지내동 산 15-12번지
- 시　　대 : 조선시대

생 금 집



- 지정번호 : 시흥시 향토유적 제7호 (1994. 10. 20지정)
- 소 재 지 : 시흥시 죽율동 597번지
- 시　　대 : 조선시대

유 래

'생금집'이란 옛 군자 지역에서 구전되는 '황금닭'이라는 전설과 같은 내용으로 죽율동 597번지에 살았던 김창관(金昌寬)이 인근 덕물도(옥구도)로 나무를 하러 갔다가 샛노란 털을 가진 닭 한마리가 있어 가지고 돌아와 반닫이 속에 넣어 두었는데, 닭털이 하나 떨어져 있는 것이 금(金)처럼 딱딱하여 한양 금방에 가서 물어보니 금덩이로 확인됨. 그 뒤 떨어진 닭털은 모두 황금덩이로 변하여 이것을 금방에 팔아 땅을 장만하고 새집도 지었는데, 그 집이 바로 생금집이라고 한다.

위치 및 규모

위치는 죽율동 한배미 마을 한가운데 있으며 건물규모는 목조기와로 되어있고 이 지역의 특성을 지닌 전통가옥으로서 안채가 12칸, 바깥채가 8칸으로 주민들의 생활모습을 살펴볼 수 있는 건축물이다.

관 곡 지



- 지정번호 : 시흥시 향토유적 제8호 (1986. 3. 3지정)
- 소 재 지 : 시흥시 하중동 208
- 시　　대 : 조선전기

유　　래

조선전기의 문신인 강희맹 선생이 명나라에 사신으로 갔다가 연꽃씨를 채취해 가지고 돌아와 이곳 관곡지에 처음 시험재배를 하여 널리 퍼지자 세조 12년(1466)부터 우리지방의 읍호를 연성(蓮城)으로 하였다. 조선후기에는 하중동 주민중에 여섯명의 연지기를 두고 이들에게는 각종의 노역(勞役), 부역(賦役), 포세(布稅), 양곡세(糧穀稅)를 제외시켜 주었다.

정조21년(1797)에는 정조가 현륭원(顯隆園)을 행차하는 길에 안산관아(安山官衙 안산시 수암동 소재)에 유숙할 때 관내의 선비를 대상으로 과거를 실시하면서 어제(御題)로 시제(詩題)를 '연성'으로 정할만큼 정조가 관곡지에 대해 깊은 관심을 가졌다.

위치 및 규모

연못의 위치는 구 39번 국도변 하중동 베실 구지(官谷)마을에서 동쪽으로 약 600m 지점에 있으며 규모는 가로23m 세로 18.5m인데 관내의 연성초등학교와 행정동명인 연성동 그리고 시흥시의 향토문화축제인 연성문화제(蓮城文化祭)의 명칭은 여기에서 연유해 지은 이름이다.

- 지정번호 : 시흥시 향토유적 제9호 (1988. 5. 31지정)
- 소 재 지 : 시흥시 군자동 산70번지
- 시　　대 : 조선전기

영응대군묘및신도비

유　　래

영응대군(永膺大君 1434~1467)은 세종의 8남으로 자는 명지(明之), 호는 서곡(西谷)이다. 소헌황후 심씨의 소생으로 세종 23년(1441)에 영흥대군, 세종 25년(1443)에 역양대군에 봉해졌다가 세종 29년(1447) 영응대군으로 개봉되었다.

세조9년(1463) 「명황계감」의 가사를 번역하였고 그림으로 조수(鳥獸)와 화초(花草)에 능했다. 묘는 춘성부부인(春城府夫人) 해주정씨, 대방부부인(帶方府夫人) 여산송씨와의 합장이고 그 왼쪽에는 연성부부인(延城府夫人) 연암김씨의 묘가 자리잡았고, 묘 앞쪽에 묘비(墓碑)와 상석(床石), 향로석(香爐石), 장명등(長明燈)이 그리고 좌우에 망주석(望柱石)과 문인석(文人石)이 배치 되어있다.

위치 및 규모

신도비는 묘에서 동남쪽으로 약 50m 떨어져 있는데 기단석 대신에 귀부(龜趺)위에다 비신을 세웠고 다시 그위에 옥개석(屋蓋石) 대신에 이수를 얹어 놓았다. 비신의 규모는 높이 1.45m, 폭 84㎝, 두께 21㎝이다. 비문은 도승지 임사홍(任士洪)이 짓고 전액(篆額)했으며 글씨는 기위부사정(騎衛副司正) 박경(朴耕)이 썼다. 1992년 신도비의 보호철책이 설치되었다.



하우명 효자정각

유 래



- 지정번호 : 시흥시 향토유적 제11호 (1988. 5. 31 지정)
- 소재지 : 시흥시 신천동 422번지
- 시 대 : 조선전기

조선전기의 효자 하우명(河友明 1413~1495)의 효행을 기리기 위해 세운 정자이다. 그는 어머니를 지극한 효성으로 모셨는데 아침 저녁으로 항상 손수 조리한 찬(饌)으로만 상(床)을 올렸으며, 노모 또한 아들이 직접 조리하지 않았을때는 음식을 들지 않았다고 한다. 어머니가 병환으로 세상을 떠나자 너무나 애통하고 상심하여 초췌하기 그지 없었다. 3년동안의 시묘(侍墓)살이를 마친후에도 어머니를 추모하는 마음이 지극하여 영당(影堂)을 세우고 철따라 나는 새로운 제수를 마련하여 제사를 모셨다. 벼슬에 뜻이 없어 세조(世祖)가 두 번씩이나 도진무절제사(都鎭撫節制使)에 등용코자 하였으나 신병을 이유로 사양하였다. 지방관이 그의 효행을 상신하자 나라에서 정각(旌閣)을 세우고 호역(戶役)을 면해 주었다.

위치 및 규모

위치는 수인산업도로변 계란마을 입구(월곶진입로 고가차도 밑)에서 북쪽으로 약200m 지점인 소래산 입구에 있으며 정각은 맞배지붕에 한식기와를 얹은 정면 한칸, 측면 한칸의 방풍판(防風板)이 달린 목조건물이며 정려비(旌閭碑)의 높이는 1.27m, 폭61㎝, 두께 22㎝이다. 이 비각은 1700년대에 처음 세워진후 후대에 내려오면서 수차에 걸쳐 중수를 하였고 1988년에 전면 보수를 하였으며 1997년에 담장을 설치 하였다.

박동량 선생 묘 및 신도비

유 래



- 지정번호 : 시흥시 향토유적 제12호 (1988. 5. 31 지정)
- 소재지 : 시흥시 군자동 산 22 - 2번지
- 시 대 : 조선중기

박동량(朴東亮 1569~1635)선생은 조선중기의 문신으로 자는 자룡(子龍), 호는 오창(梧窓), 본관은 반남(潘南)이다. 선조23년(1590) 문과에 급제한 뒤 이조참판, 형조판서를 거쳐 선조 37년(1604) 호성공신 2등에 올라 금계군에 봉해졌다. 광해군 5년(1613) 계축옥사때 인목대비의 유능저주와 김재남 반역사건에 연루되어 투옥되었고 인조13년(1635) 복관되고 영의정에 추증, 저서로 「기재사초(奇齋史草)」, 「방일유고(放逸遺稿)」등이 있고 그림으로 「농가풍경도(農家豊耕圖)」가 있다. 묘 아래에는 아들 미(彌, 금양위)의 묘가 있고 봉분앞에 상석(床石), 향로석(香爐石)과 그 좌우에 묘비 망주석(望柱石)이 있다.

영조1년(1725)에 세운 이 신도비는 이조판서 김상헌(金尙憲)이 짓고 글씨는 중추부사 송시열(宋時烈)이 썼으며 전자(篆字)는 형조판서 민유중(閔維重)이 썼다.

위치 및 규모

묘역은 시청에서 안산방면으로 39번 국도를 가다보면 군자동 산뒤마을과 영각사 중간쯤에서 우측으로 약 350m지점인 군자봉 동쪽 능선에 자리잡고 있으며, 신도비는 묘역에서 동북쪽으로 약 250m 떨어진 곳에 아들 박 미(朴彌)의 신도비와 함께 서있다. 신도비의 비신은 높이 2.45m, 폭 1.13m, 두께 36㎝인데 석질은 오석(烏石)에 이수는 2마리의 용이 승천하는 형상을 조각해 놓았다. 1994년 10월 24일 후손들에 의해 신도비각과 사적비가 건립되었다.

김준용장군묘및신도비



- 지정번호 : 시흥시 향토유적 제13호 (1988. 5. 31지정)
- 소 재 지 : 시흥시 군자동 산138-1
- 시　　대 : 조선중기

유　　래

김준용(金俊龍 1586~1642) 장군은 인조때에 무신으로 자는 수부(秀夫), 본관은 원주(原州)이다. 인조6년(1628) 황해병사, 인조 14년(1636)에 전라도 병마절도사를 거쳐 김해도호부사, 영남절도사 등을 역임했다. 병자호란때 용인 광교산에서 청 태종의 사위인 액부양고리를 비롯한 많은 적을 사살하는 전승을 거두었다. 묘는 본래 강서구 화곡동에 있었으나 도시계획에 의해 1972년에 현 위치로 이장하였다. 묘역에는 봉분을 중심으로 봉분앞에 상석(床石), 향로석(香爐石)이 있고 좌우에 동자석(童子石)이 한쌍 서 있다. 이 동자석은 머리에 관(冠)을 쓰고 있지 않아 문신석인(文臣石人)이라 할 수 없으나 도포를 입고 홀을 쥐고 있는 모양은 문신석인과 똑같다. 한단 아래에 문신석인이 좌우에 서있다.

위치 및 규모

군자동 구준물 마을 장곡로 바로 옆에 위치해 있으며 신도비는 묘소에서 서쪽으로 약 80m 떨어진 노변에 위치하고 있는데 두단의 기단석(基壇石)위에 비신(碑身)을 세우고 그 위에 옥개석(屋蓋石)을 얹었다. 비신은 오석(烏石)으로 높이 1.4m 폭 65㎝ 두께 22㎝의 규모이며 옥개석은 팔작지붕 양식이다. 비문은 우의정(右議政) 허목(許穆)이 짓고 글씨와 전자(篆字)는 이조참판(吏曹參判) 오시복(吳始複)이 썼다.



방산동 청자 · 백자 가마터

유 래

9세기 후반부터 10세기 전반에 벽돌로 축조한 자기(磁器) 가마로서 우리나라에서 청자가 처음으로 제작되던 시기에 단기간동안 중부지역에서 운영되다가 사라진 가마들로 전라도지역의 강진, 부안을 중심으로 하는 흙가마 계통과는 대별되는 형식을 갖는 대표적인 가마로 가마벽선의 상당부분이 남아 있어 한국 초기청자의 요업발달 상황을 잘 보여주고 있다. 이 가마에서는 다량의 양질청자와 소량의 백자가 함께 제작된 모습이 확인되고 있으며 가마의 주변에 엄청난 양의 퇴적물이 산재하고 있어 생산량이 많았음을 반영해주고 있다.

특히 이 가마의 옆에는 바로 앞선시기에 운영된 것으로 추정되는 토기가마들이 함께 공존하고 있어 어느 시기에 도기질요업(토기생산)에서 자기질요업(자기생산)으로 갑자기 전환해 간 것으로 추정된다. 이렇게 요업의 형태가 바뀐 것은 중국의 만당(晩唐)~오대(五代)시기인 9~10세기경, 발달된 중국의 자기제작기술과 가마축조기술이 유입되었기 때문으로 추정되며 구체적인 증거들이 유물을 통하여 확인되고 있다.

이와같은 형식의 가마는 1980년대 중반에 용인군 이동면 서리에서 발굴된 예가 있으며, 1991년 황해도 봉산군 원산리에서도 북한의 사회과학원 고고학연구소 조사팀에 의해 발굴된 바 있다. 이 가마는 지금까지 발굴된 다른지역의 벽돌가마들에 비하여 규모가 크고 상태가 양호하여 학계에 좋은 연구자료를 제공함은 물론 역사교육의 현장으로서도 중요한 몫을 담당할 것으로 기대된다. 1997년 3월에 문화재관리국의 허가를 받아 해강도자미술관에 의해 1차 발굴조사가 실시 되었으며 1998년 5월에 2차 발굴조사가 실시되어 시흥시 전통문화유산 보호위원회의 심의를 거쳐 향토유적으로 지정되었다.

위치 및 규모

방산동 방골마을에서 남쪽 언덕 너머에 있는 다니마을 농로를 따라 약 400m쯤되는 야산에 위치해 있는데, 확인된 가마의 규모는 아궁이로 부터 굴뚝부분에 이르기까지 총길이 39.1m, 폭 2.4m에 이른다.



- 지정번호 : 사적제 413호 (1999·6·11지정)
- 소 재 지 : 시흥시 방산동 산 39-1, 370-1번지 일원
- 시 대 : 통일신라말~고려초기





유 적 지

오이도 조개무지



• 소 재 지 : 시흥시 정왕동 오이도 일원

조개무지란 수렵, 어로, 채집에 의하여 생계를 유지하던 선사 시대의 인류가 식료로서 채집한 조개를 먹은 뒤 버린 껍데기가 쌓여 이루어진 퇴적층 유적을 말한다. 오이도 조개무지에 대한 보고는 1960년 고고학자 윤무병(尹武炳)이 '고고미술' 지에 발표함으로서 그 존재가 학계에 알려졌다. 그 후 몇몇 관심 있는 학자들에 의해 개별적인 조사가 이루어지기는 했으나, 전면적인 학술조사는 1988년 3월 이곳 일부 지역이 시화지구 토취장에 편입됨에 따라 경기도의 요청에 의하여 명지대 박물관에서 종합적인 지표조사를 실시하였고 이어 동년 9월 서울대 박물관에 의해 발굴조사가 이루어졌다. 그간 조사된 오이도 조개무지는 신포동 2개소, 가운데살막 2개소, 안말 3개소, 소래별 1개소등 모두 8개 지역의 신석기시대 조개무지가 확인되었다. 이로 미루어 보아 오이도는 섬 전체가 조개무지 지역으로 생각된다.

이 지역에서 수습한 유물(명지대 박물관 조사)은 주로 발형(鉢形) 빗살무늬토기(櫛文土器-사진참조)로서 문양은 횡주어골문(橫走魚骨文)이 주류를 이루고 있고, 그 밖에 과문(瓜文)이 시문(施文)된 것 유공(有孔)이 있는 것, 단복사선문(單複斜線文) 등이 있었고, 형태로는 구연부(口緣部), 동체부(胴體部), 저부(低部) 등 다양하였다. 또한 토기 이외에 양날을 마연(磨硏)한 흑요석(黑曜石)의 석촉, 그리고 태토(胎土)는 점토질(粘土質)로 효성(曉成)이며 회백색(恢白色) 어망추 등이 채집되었다.

민속놀이







새우개 장승놀이

고려말엽부터 내려오는 놀이로 매년 정월초와 7월초에 행해지는 놀이로 본래는 당제라 하여 도당굿과 함께 장승놀이를 거행하였다.

새우개 당집을 중심으로 동·서로 나누어 마을에 각각 장승을 세웠다. 장승은 마을을 지켜주는 수호신으로 마을의 안녕과 풍년 그리고 풍어를 맡아 줄 뿐 아니라 질병을 예방하여 주기때문에 온 마을 주민들이 함께 장승을 세워, 섬기고 춤을 추며 즐기고 주민간의 우의를 다지는 전래 민속놀이로 1990년에 발굴 제7회 경기도 민속예술경연대회에서 재현되었다.

군자 성황제

고려초기부터 거행된 행사로 신라 제56대 경순왕과 부인 안씨 및 장모 홍씨를 성황신으로 모시고 제를 올리는 의식으로 매년 음력 2월에는 성황님(영정)을 인근 마을로 모셔 내려와 제(祭)를 지내고 10월에는 군자봉 정상에 있는 소원당에서 신곡맞이를 하는 행사로 1천여년간 한해도 빠짐없이 이어져 내려오고 있다.

1993년에 발굴하여 제8회 경기도 민속예술경연대회에서 발굴상을 수상하였다.

월미 풍물놀이

조선시대에는 '상직(上職)풍장' 이라고 하여 짜임새 있는 편제와 예술성으로 경기지방은 물론 궁중에까지 널리 알려졌다. 정월대보름, 5월 파종기, 6월 김매기, 7월 백중놀이, 8월 한가위, 10월 추수기에 마을안녕과 풍년을 기원하며 놀던 풍물 놀이로 농민들이 공동체 의식과 일체감 형성에 큰 몫을 담당한 민속축제이다. 1994년 제9회 경기도 민속예술경연대회에서 소래중학교 풍물팀에 의해 재현되었다.

전하 봉영놀이

조선 제22대 임금인 정조대왕이 부왕(사도세자)의 묘가 있는 수원 화산 능행에 필요한 비용을 마련키 위해 지금으로부터 200여년 전인 1797년 포동과 하중동 지역에 간척사업을 실시하였다. 이때 정조대왕이 부역자를 위무하기 위해 행차하자 이곳 주민들이 임금을 맞이했던 놀이로 '97년 문화유산의 해를 맞아 정조대왕의 능행 200주년을 기념하기 위해 새로 발굴한 전통민속놀이(농악)로 제11회 경기도 민속예술경연대회에 출전하여 노력상을 수상하였다.

문화예술행사

연성문화제

조선초기 문신이자 농학자로 이름이 널리 알려진 강희맹 선생이 중추원부사로 세조9년(1463) 명나라에 사신으로 다녀오면서 난징의 전당지에서 연꽃씨를 채취해 귀국하여 하중동 208번지 소재 관곡지(향토유적 제8호)에 심어 시험재배를 해본 결과 연꽃이 잘자라 번성해지자 3년뒤인 세조12년부터 이곳을 연성으로 불렀다. '연성문화재(蓮城文化祭)'는 이 연못에서 유래된 '연성(蓮城)'을 따서 우리 지역의 고유 축제명으로 정하고 1989년부터 개최해 오고 있다.



- 개최시기 : 10월초(10.5 시민의 날과 연계)
- 주　　최 : 시흥문화원
- 행사종목 : 사생대회 및 백일장, 시민한마음 음악회, 시민노래자랑, 미술초대전, 연극제, 우리가락 한마당, 우리고장 사진전, 민속무용 및 국악공연, 민속대동제, 향토음식 축제 등

물왕예술제

시흥시 중심 지역인 물왕동에 있는 물왕저수지의 명칭을 인용하여 '물왕예술제'라 칭하고 주민들의 문화예술 욕구 충족과 문화예술 발전을 위해 매년 5월중에 시흥예총 및 산하 예술단체들이 주관하는 예술축제로 1993년 부터 개최해 오고 있다.



- 개최시기 : 5월중
- 주　　최 : 시흥예총
- 행사종목 : 개막식, 사진촬영대회 및 전시회, 가곡과 합창의 밤, 청소년 춤경연대회 및 학생음악 경연대회, 백일장 및 시낭송회, 향토시 창작 가곡제, 물왕연극제 및 국악한마당, 동요제, 성가합창제, 사생대회, 미술전람회, 폐막식 등

협의구분	간행물명	간행물번호	협의일자	공표협의 기관
통계연보 공표협의	2002통계연보	21002-15	2002. 12. 13	경기도청

2002년 제13회 통계연보

인쇄일 2002년 12월
발행일 2002년 12월
발행인 시흥시장 정 종 흔
편집처 총무국 정보통신과
주 소 경기도 시흥시 장현동 300번지
시흥시청 정보통신과 (우 429-701)

인쇄처 경인기획인쇄사
주 소 경기도 시흥시 장현동 4블럭 5롯트
연락처 031)317-0323

이 자료에 대한 문의는 시흥시청총무국 정보통신과
(031-310-3420)로 하여 주십시요.



SIHEUNG CITY

깨끗하고 아름다운 시흥건설