제 21 회

통계연보

STATISTICAL YEAR BOOK

1981

경기도행정자료실
C00000000668

파 주 군

제 21 회

통 계 연 보

1981년도

파 주 군

発 刊 辞

오늘날 우리社會는 高度 經濟成長과 國民生活 向上에 따라 政治, 社會, 經濟, 文化等 모든 分野에서 激變하는 가운데行政需要도 매우 急增하고 있읍니다. 이에 비추어 볼때 統計는 合理的인 價値判斷의 尺度로써 그 重要性은 날로 높아가고 있는 것입니다.

새時代 새 歷史의 새로운 章을 펼치는 힘찬 第5共和國의 出帆에 즈음하여 本 郡에서는 富強한 福祉坡州 建設이라는 郡政指標아래 지난해에 펼쳐온 郡政의 발자취를 第21回 統計年報에 收録하여 発刊 하므로써 諸般行政 遂行은 勿論, 學術研究와 企業 經營等의 산 資料로 供하고자 正確한 統計가 되도록 誠意를 다 하였읍니다.

그리고 未洽한 点에 對하여는 꾸준하게 研究 檢討하고補完하여 보다 内實있는 統計가 되도록 繼續 努力 하겠으며 이번 統計年報 発刊을 爲하여 기꺼히 資料를 提供하여 주신 여러 關係機關에게 衷心으로 感謝를 드립니다.

1981. 年 9 月 日

坡州郡守 **李 承 哲**

– 청사전경사진 –

富強한 福祉 坡州建設

郡 政 方 針

－富強한 福祉 坡州建設－

1. 總 和 行 政

2. 奉 仕 行 政

3. 創 發 行 政

파 주 의 노 래

이 응 백 작사
김 성 태 작곡

행진곡으로 씩씩하게 (1 = 108)









기 름 진 논~ 밭 에 씨 뿌리고 거두 세
집 집 의 창문 마 다 밝 은 웃음 퍼나 네

내 고 장 파 주 는 한 국 의 허 리
내 고 장 파 주 는 한 국 의 중 추

우 리 모 두 힘 을 모 아 조 국 의 역 군 되 세
우 리 모 두 마 음 모 아 조 국 의 등 불 되 세

군 기



해 설

1. 녹색 바탕은 약동하는 생명을, 청·백색은 자유와 평화를 사랑하는 군민상을 뜻함.
2. 중심부를 뻗어나간 삼각은 파주의 중심부를 통과한 통일로를 상징하며 또한 통일을 뜻함.
3. 외곽원은 단결·협동하는 국민총화를 뜻함.
4. 외곽원에서 뻗어나간 두개의 삼각은 자조 자립을 바탕으로 발전하는 파주를 뜻함.

군 의 빛

녹 색 : 약동하는 생명과 발전 그리고 평화 안정을 뜻함.

군 의 꽃

코스모스 : 군내 어디서나 볼 수 있으며 왕성한 번식력은 성장과 번영을 뜻함.

파주군민헌장

우리 파주 군민은 내고장 미풍양속을 이어받아 이에 새로운 창의와 보다 건전한 생활이념을 우리 손으로 관습화하여 후손만대에 이르도록 영구히 계속 보존한다.

첫째 : 우리 군민은 창의의 힘과 개척의 정신으로 나자신의 완성과 향토발전에 헌신한다.

둘째 : 우리 군민은 사랑과 신의로서 상부상조하여 내고장 윤리도덕 재건에 힘쓴다.

셋째 : 우리 군민은 투철한 반공정신으로 타고장에 앞서는 복지지역건설에 몸과 마음을 바친다.

넷째 : 우리 군민은 튼튼한 몸과 슬기로운 마음으로 보다 건전한 생활을 향유한다.

다섯째 : 우리 군민은 언제 어디서나 사랑하는 내고장의 자랑을 잊지 않는다.

일 러 두 기

1. 이 연보는 80.12.31을 기준으로 하여 엮은 것이나 기준을 달리한 것은 별도로 표시하였읍니다.

2. 이 연보의 자료는 청내 각 실과소 및 산하 각 읍면과 관내 유관기관에서 수집한 것이며 자료출처는 통계표마다 표시하였읍니다.

3. 이 연보의 통계표중 단위에 미달한 개수는 4사5입을 원칙으로 한 것이므로 총수와 일치하지 않는 경우가 있읍니다.

4. 각 통계표의 상단에 최근 누년통계를 수록하여 변천과정을 알 수 있도록 하였읍니다.

5. 자료중 ……표는 숫자미상을 뜻하며 - 표는 해당 없음을 뜻합니다.

6. 통계표중 전년도 내용과 일치되지 않는 부분은 금번에 정정한 것이며 수록된 자료중 상세한 내역이 필요하거나 오식된 점이 있으면 자료제공 기관이나 파주군 내무과 통계계로 문의하시기 바랍니다.

통 계 도 표

1. 군민의 생활

2. 토　　지

3. 읍면별 면적

4. 강 우 량

5. 인　　구

　가. 읍. 면별 인구

　나. 년도별 인구

6. 년도별 가구현황

7. 재정규모

　가. 총규모

　나. 일반회계 결산상황

8. 지방세 부담현황

9. 문화설비 보유현황

1. 군민의 생활



인 구 밀 도
240.9 인

가 구 당 인 구
4.6 인

1 일 출 생
8.5 인



1 일 사 망
2.8 인

1 일 전 입
57.5 인

1 일 전 출
60.5 인



일 반 전 화
4.2 세대당 1 대



T . V 1.2 세대당 1 대
라디오 1.2 세대당 1 대

1 일 결 혼
5.8 인

1 일 이 혼
0.4 인



자 동 차
27.3 세대당 1 대



우 편 이 용 수
1 일년간 55.5 통



주 택
1.3 가구당 1 호



화 재
28 일당 1 건



경 찰 관
907 명당 1 인

지 방 공 무 원
341 명당 1 인

교 원
165.0 인당 1 명



의 사
3,589 인당 1 인

2. 토 지

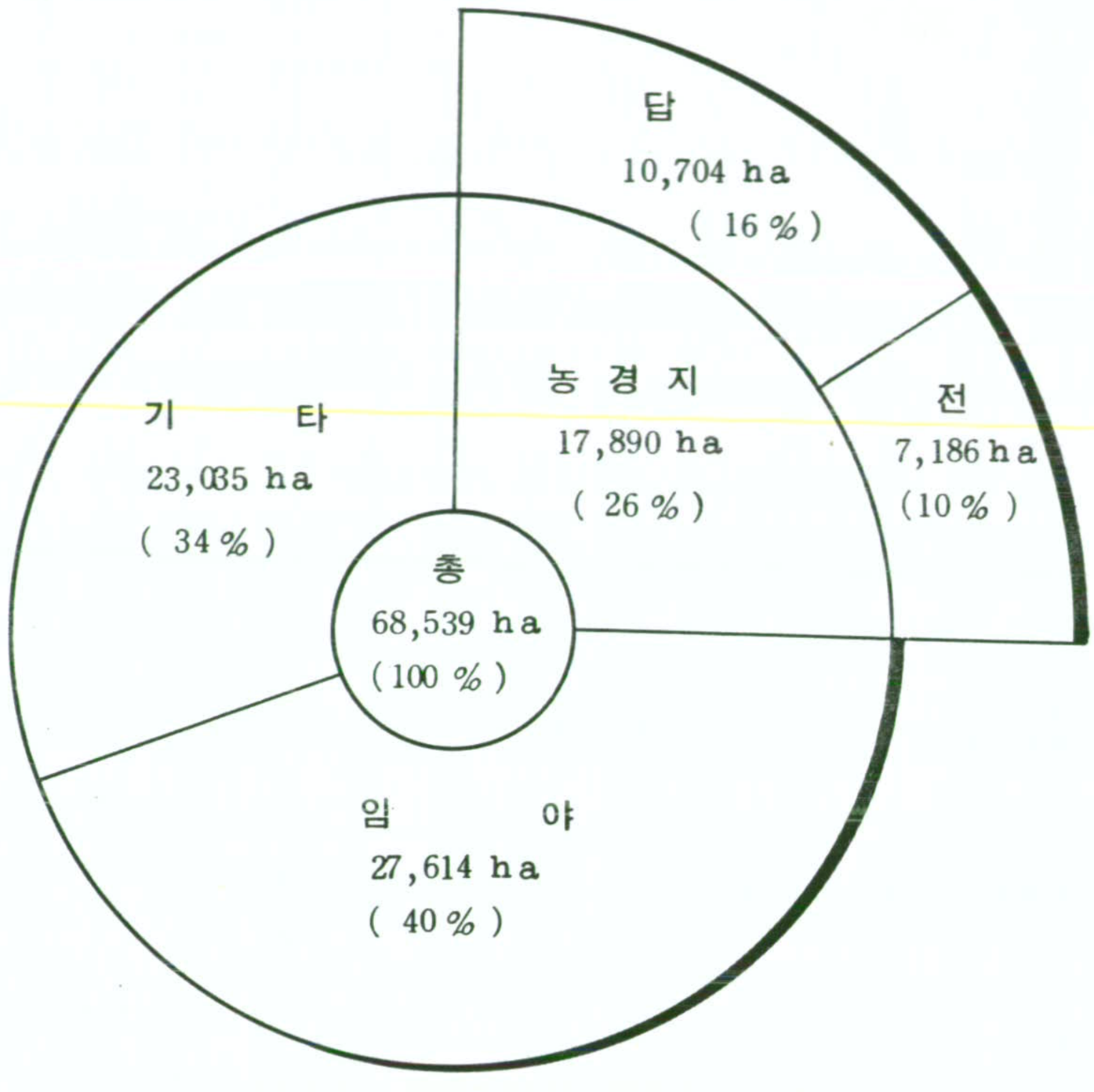

3. 읍·면별 면적

단위 : ㎢

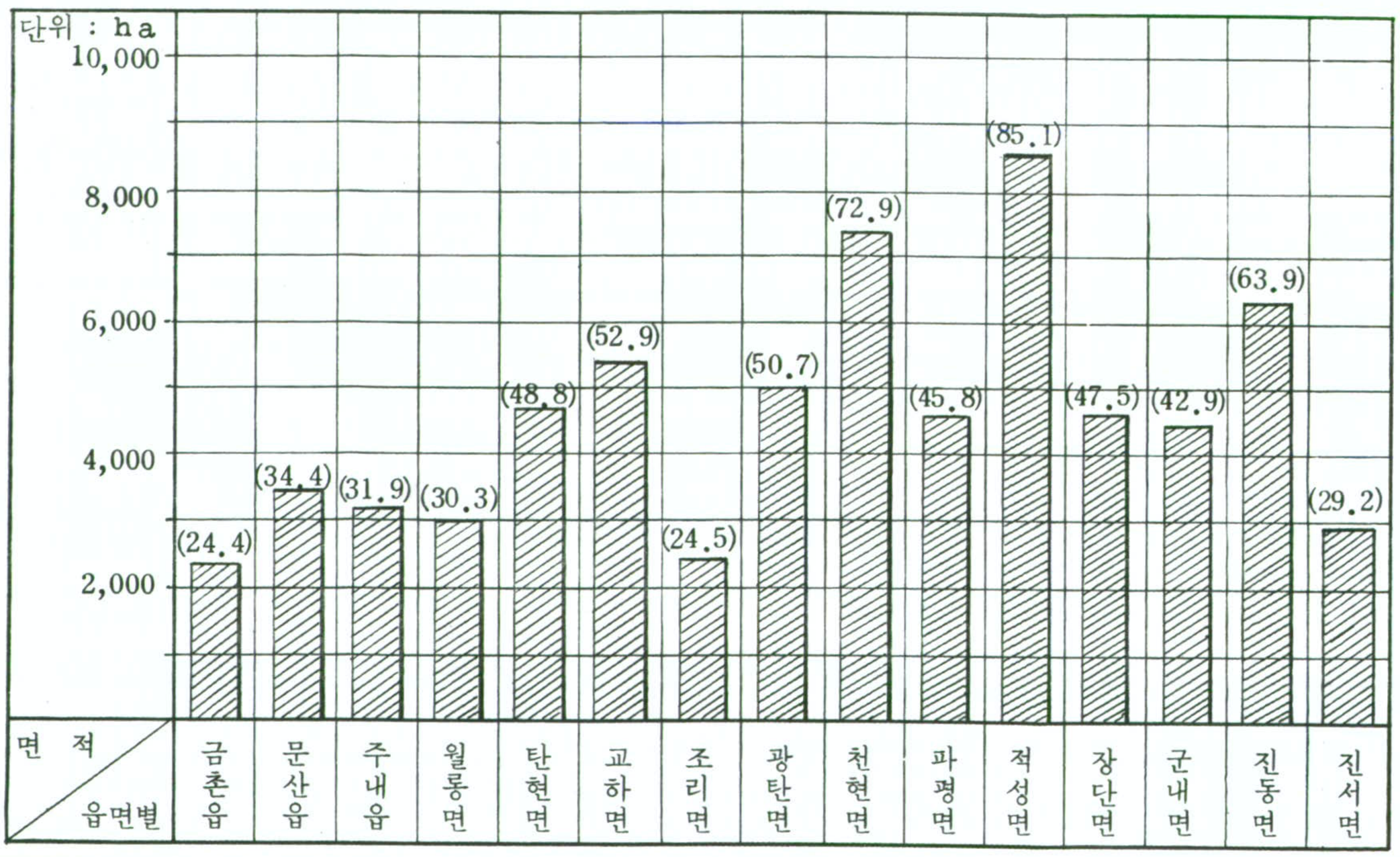

4. 강 우 량

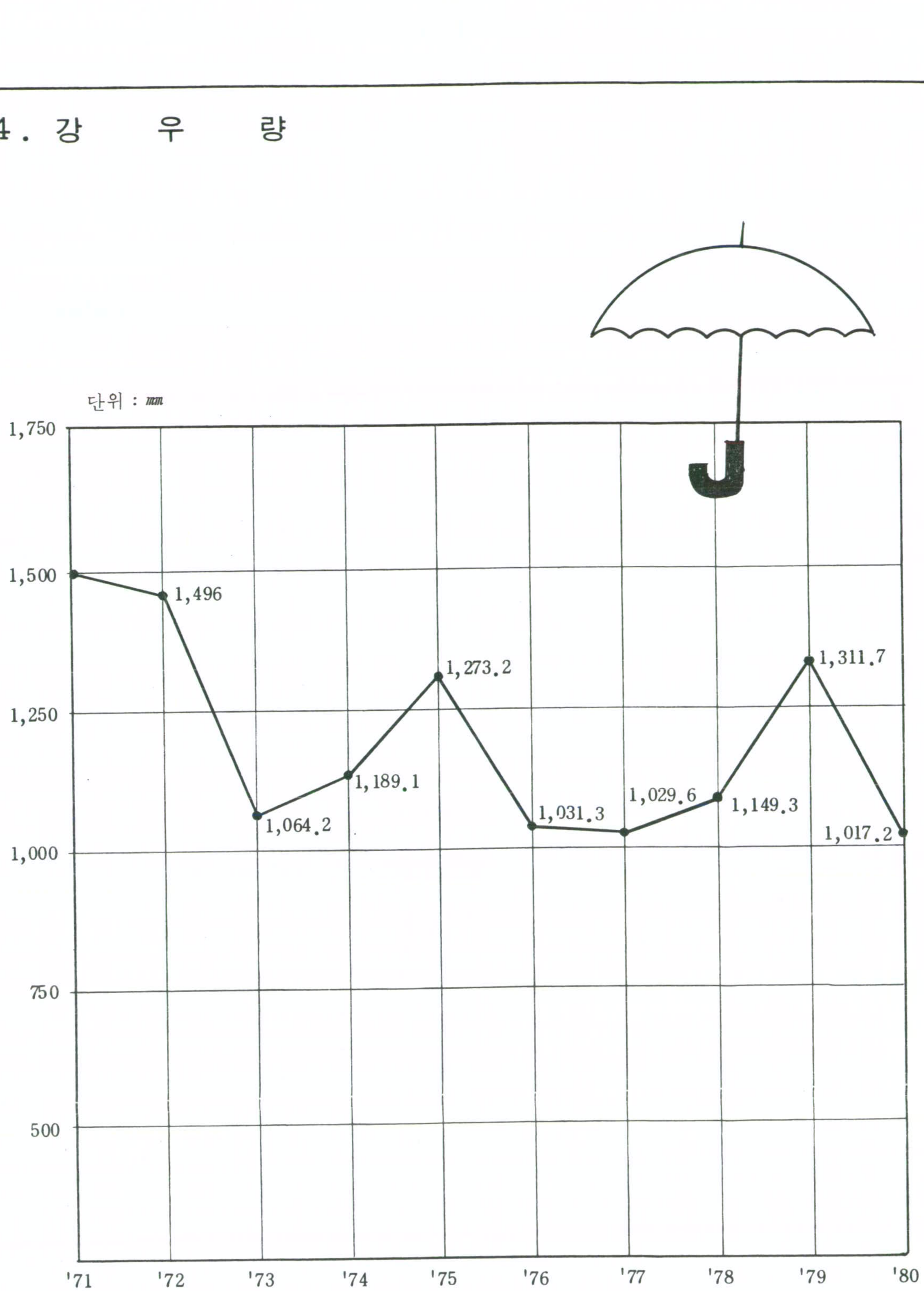
단위 : mm
1,750
1,500
1,250
1,000
750
500
1,496
1,064.2
1,189.1
1,273.2
1,031.3
1,029.6
1,149.3
1,311.7
1,017.2
'71
'72
'73
'74
'75
'76
'77
'78
'79
'80

5. 인 구

가. 읍 · 면별인구

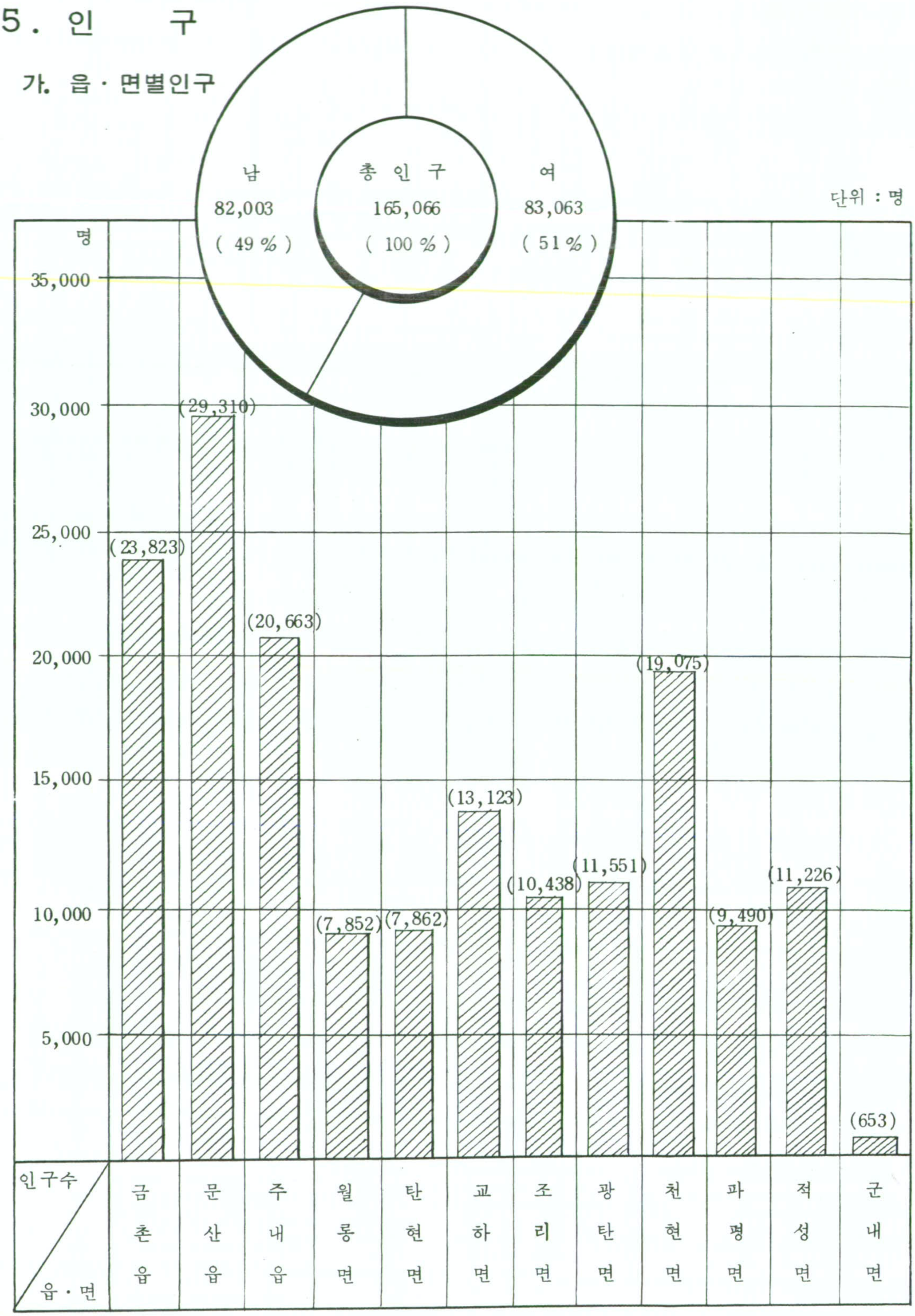
남
82,003
(49 %)
총 인 구
165,066
(100 %)
여
83,063
(51 %)
단위 : 명
명
35,000
30,000
25,000
20,000
15,000
10,000
5,000
(23,823)
(29,310)
(20,663)
(7,852)
(7,862)
(13,123)
(10,438)
(11,551)
(19,075)
(9,490)
(11,226)
(653)
인구수
읍 · 면
금촌읍
문산읍
주내읍
월롱면
탄현면
교하면
조리면
광탄면
천현면
파평면
적성면
군내면

6. 년도별 가구현황



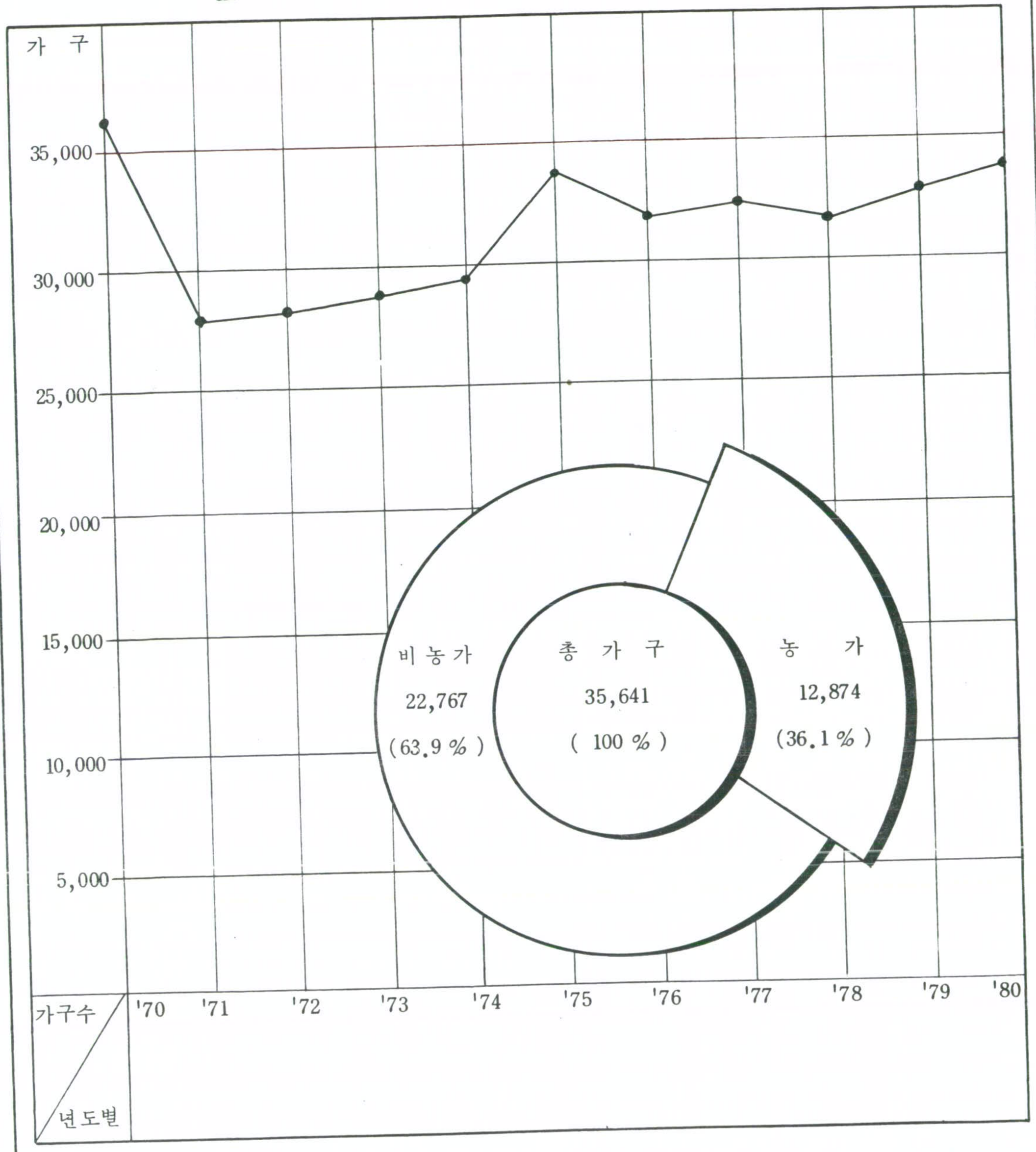
가 구
35,000
30,000
25,000
20,000
15,000
10,000
5,000
비농가
22,767
(63.9 %)
총 가 구
35,641
(100 %)
농 가
12,874
(36.1 %)
'70
'71
'72
'73
'74
'75
'76
'77
'78
'79
'80
가구수
년도별

나. 년도별 인구현황

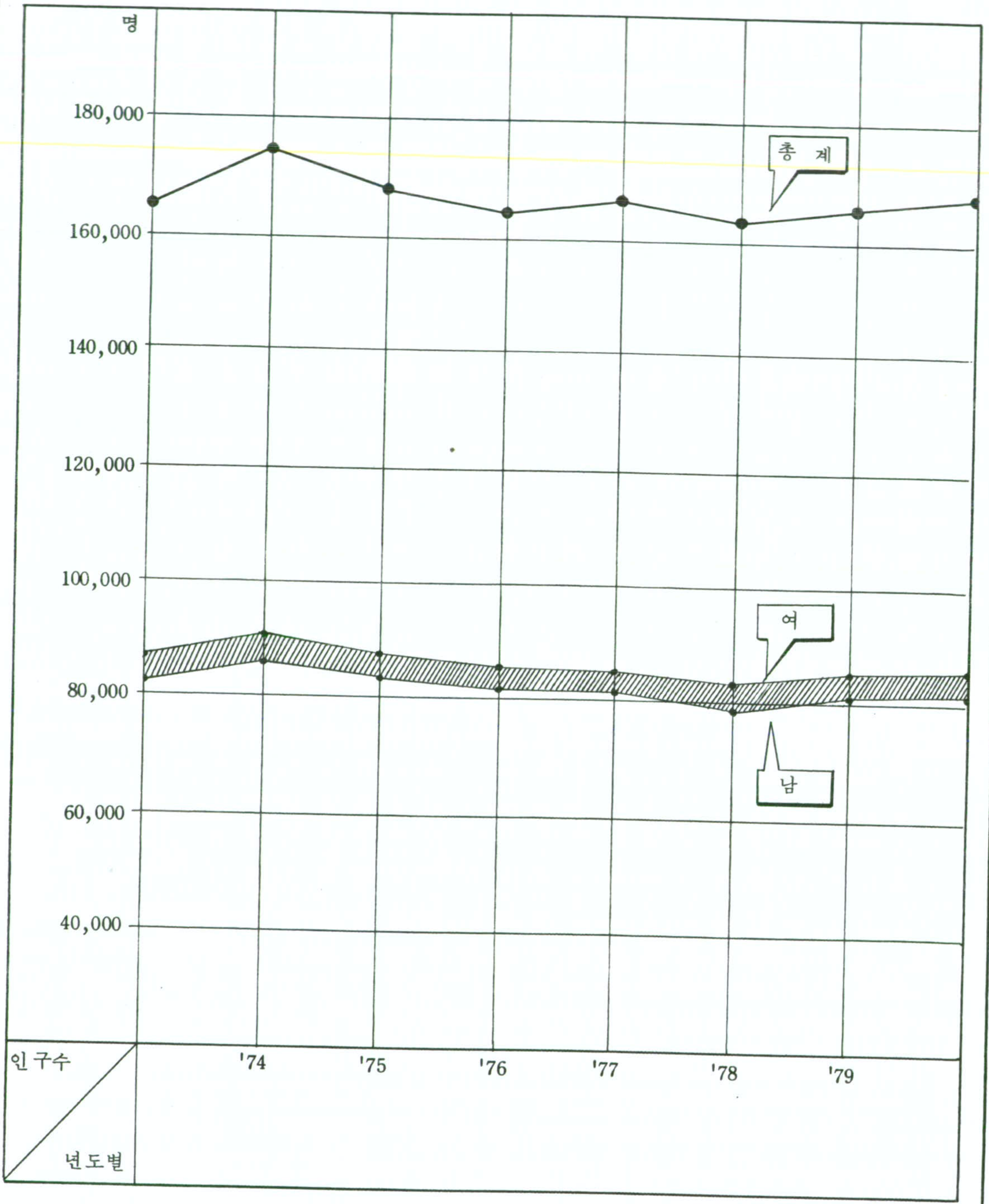
명
180,000
160,000
140,000
120,000
100,000
80,000
60,000
40,000
총 계
여
남
인구수
년도별
'74
'75
'76
'77
'78
'79

7. 재 정 규 모

가. 총 규 모

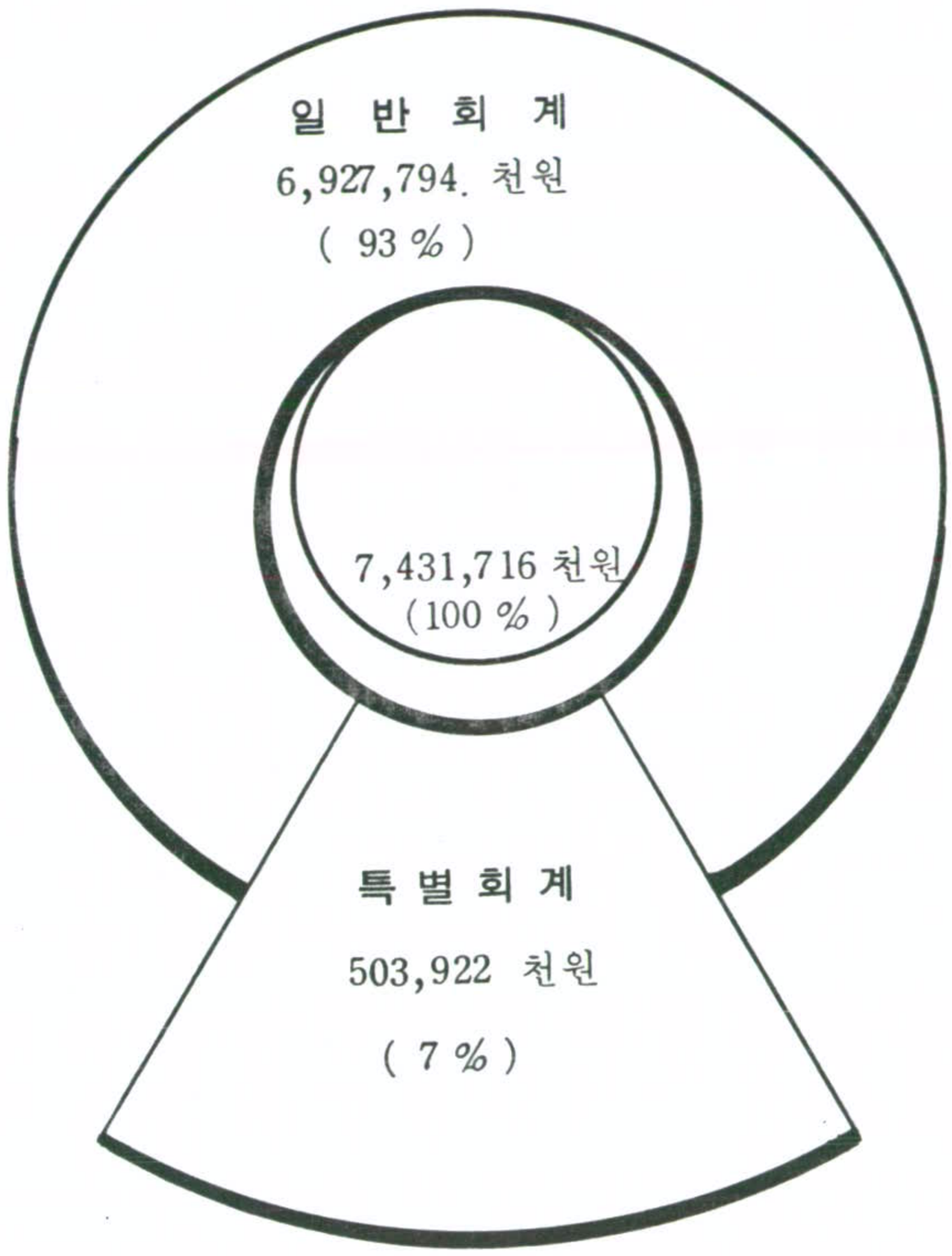

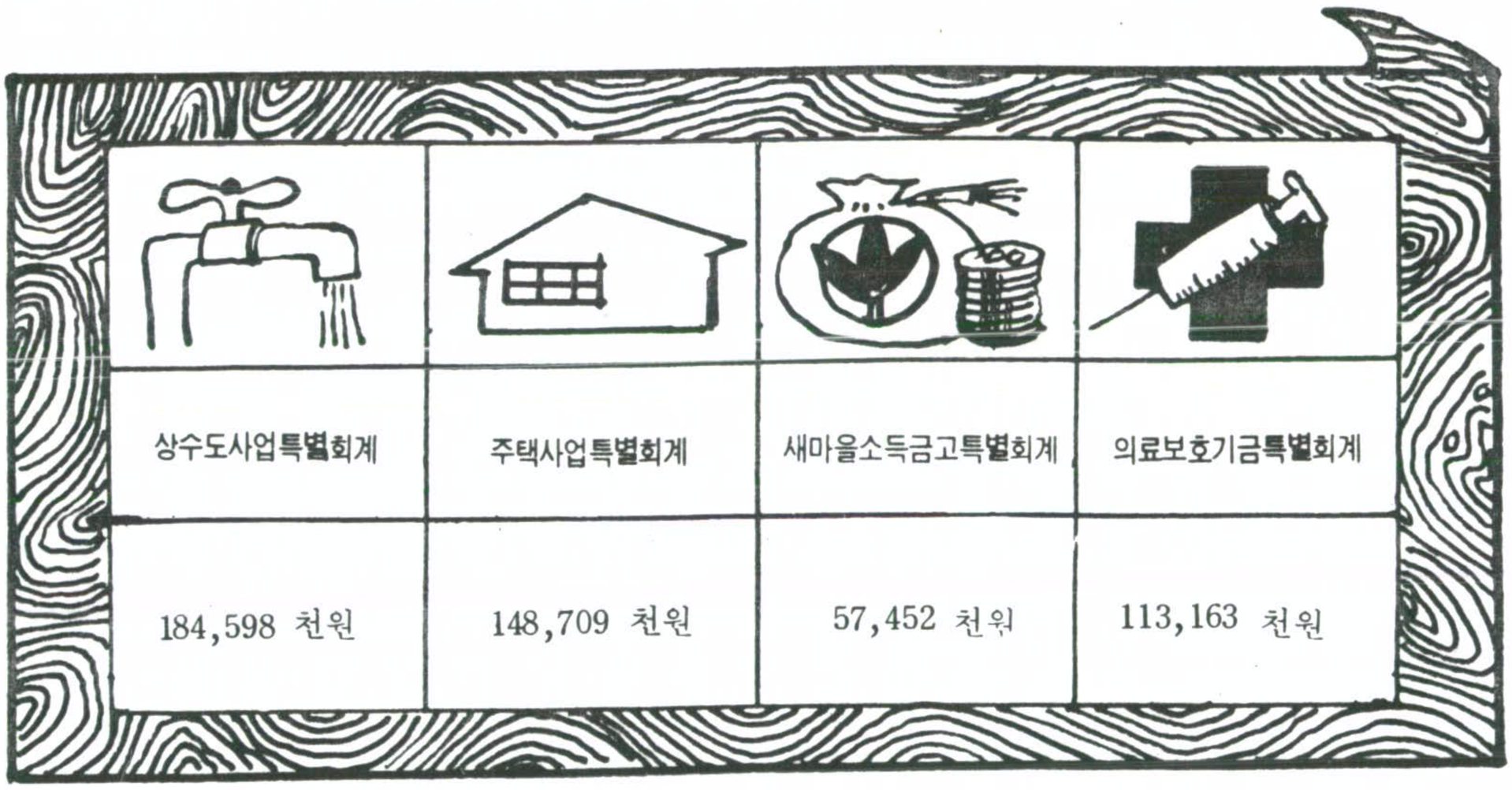

상수도사업특별회계	주택사업특별회계	새마을소득금고특별회계	의료보호기금특별회계
184,598 천원	148,709 천원	57,452 천원	113,163 천원

일반회계 결산현황

ㅇ 세 입

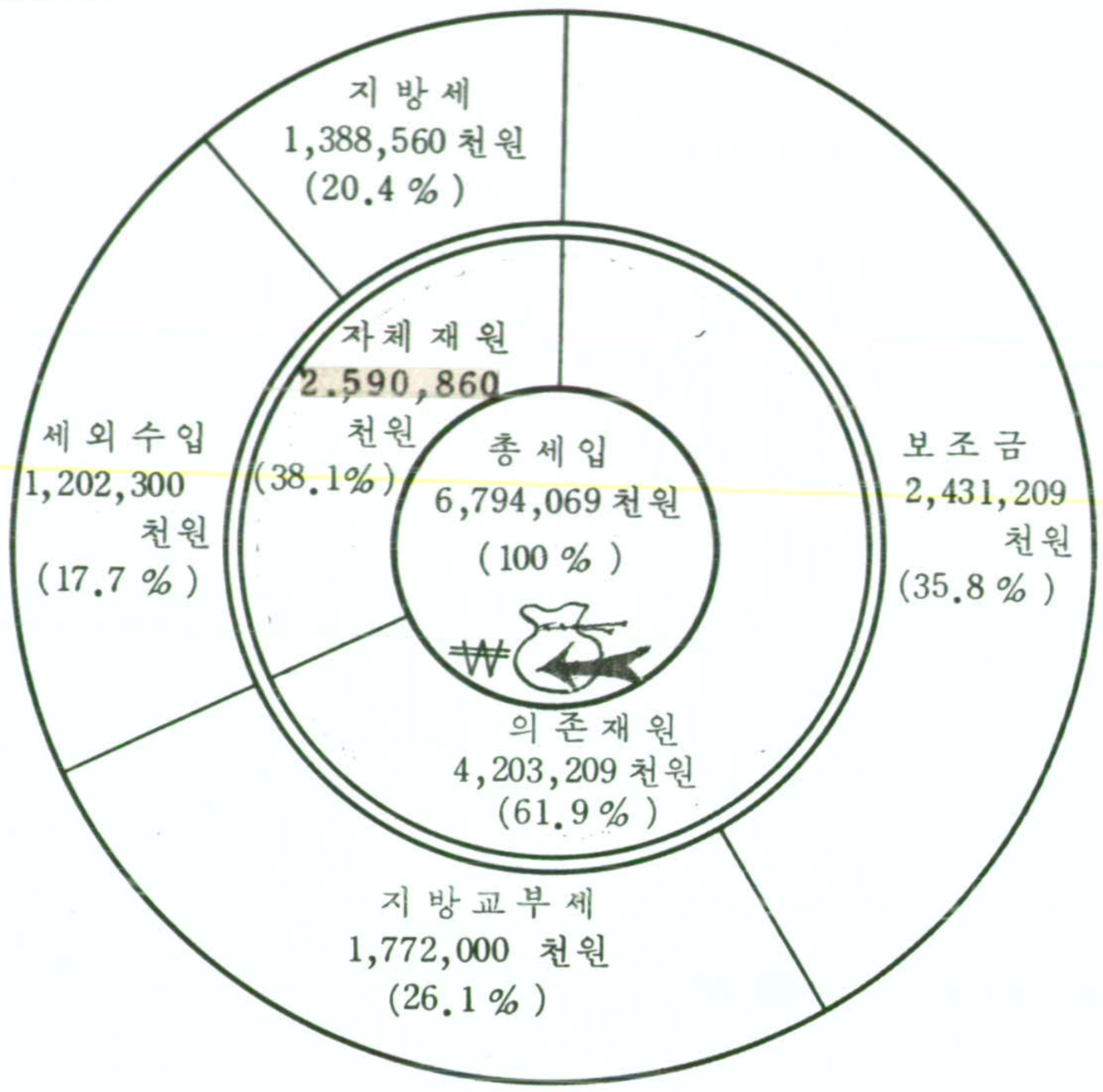

ㅇ 세 출

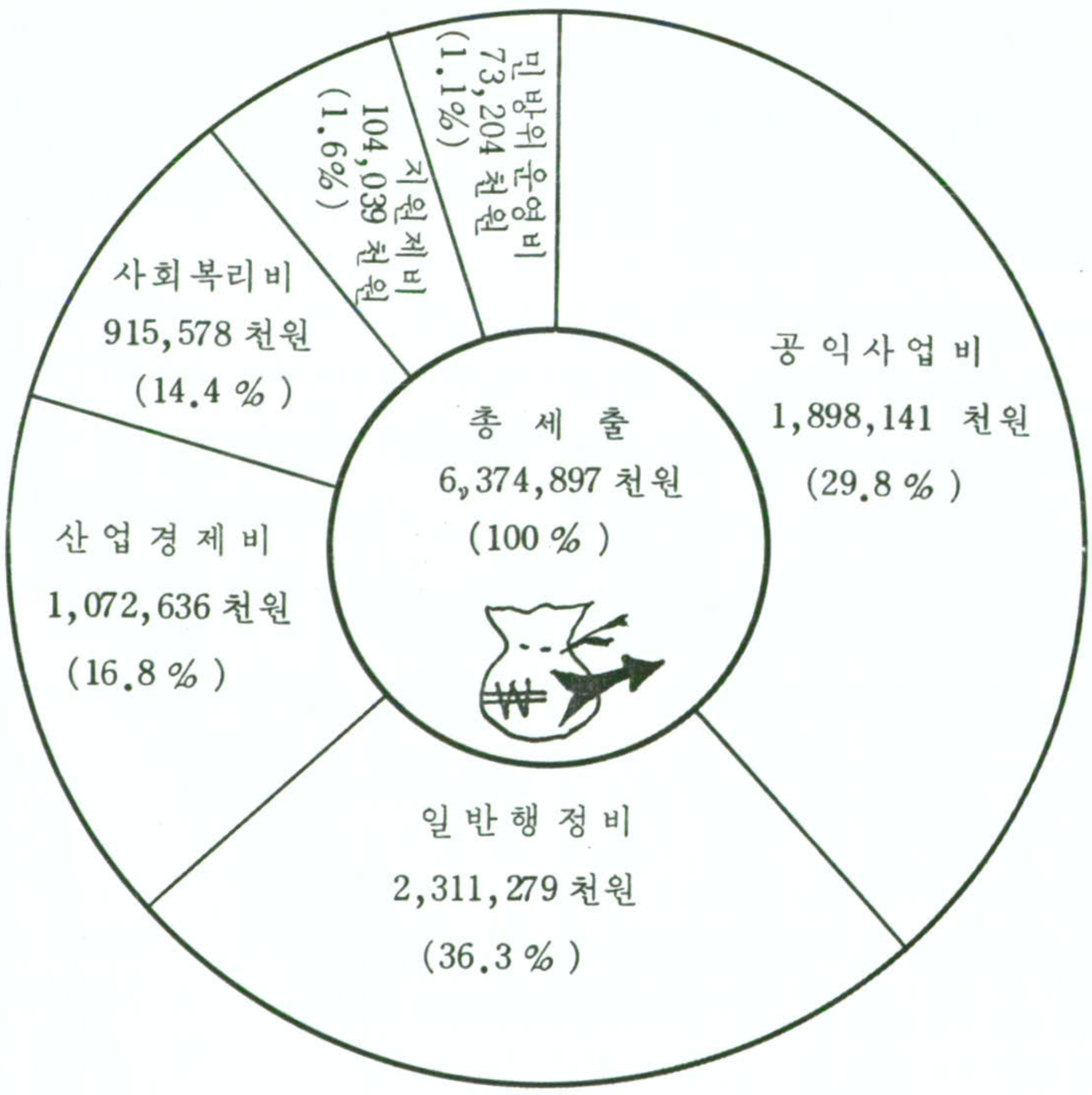

8. 지방세 부담현황

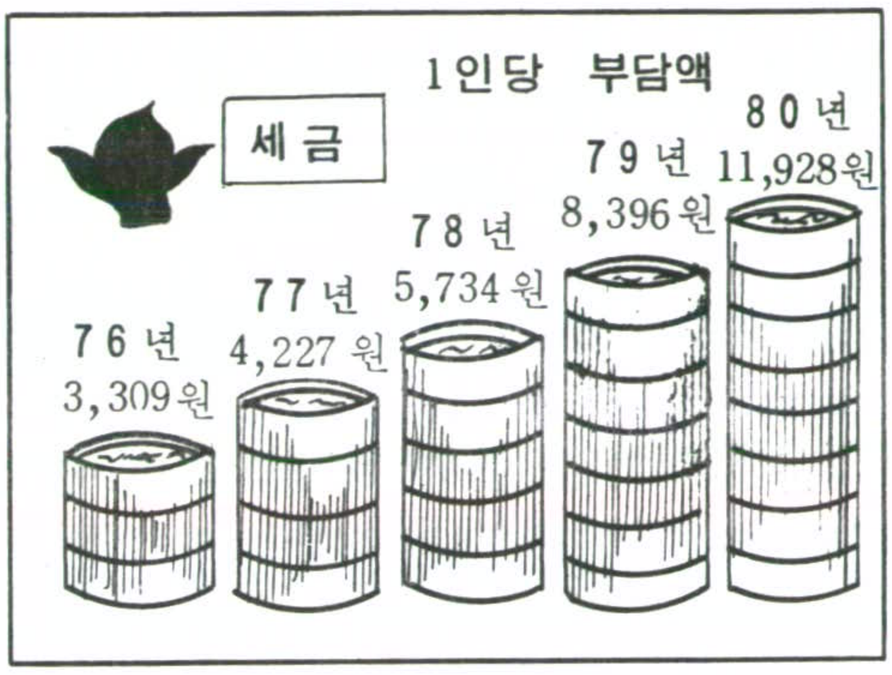
1인당 부담액
세금
76년 3,309원
77년 4,227원
78년 5,734원
79년 8,396원
80년 11,928원


가구당 부담액
76년 17,102원
77년 21,602원
78년 28,917원
79년 41,904원
80년 55,242원

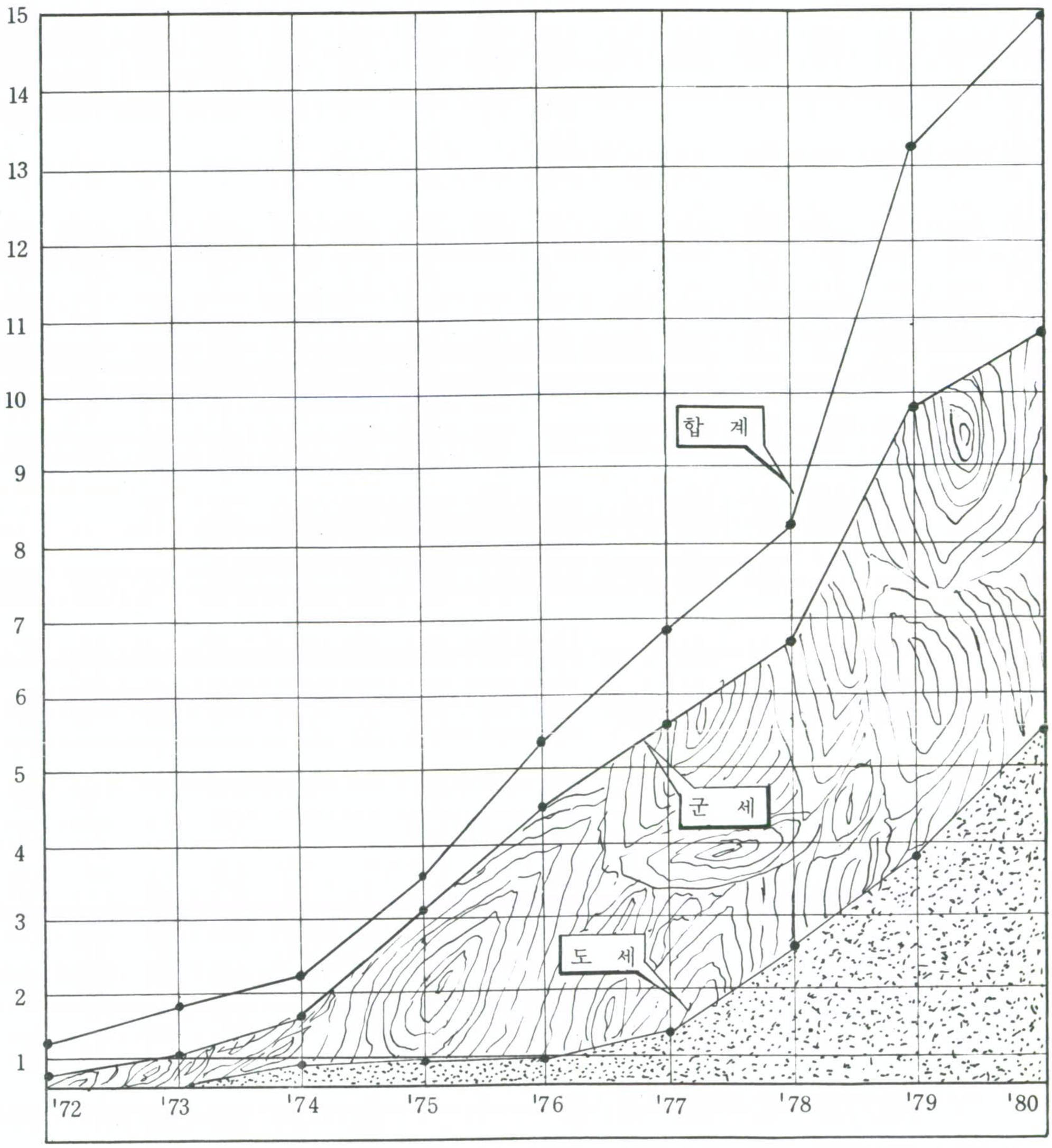
15
14
13
12
11
10
9
8
7
6
5
4
3
2
1
합 계
군 세
도 세
'72
'73
'74
'75
'76
'77
'78
'79
'80

9. 문화설비현황

라 디 오	28,956 대
텔레비젼	칼라 891 대 흑백 28,620 대
냉 장 고	11,915 대

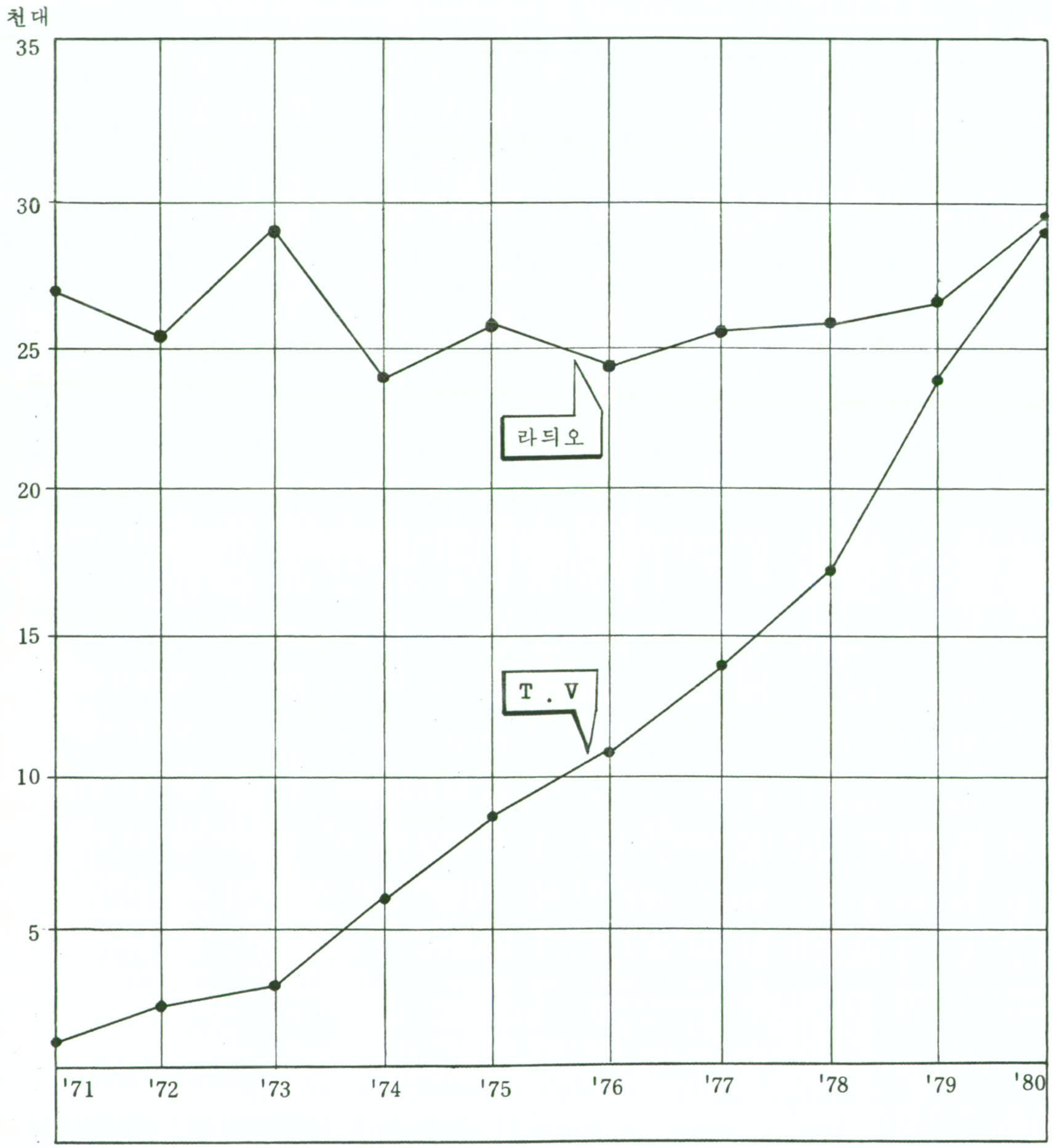

통 계 표

총 목 차

Ⅰ. 연 혁 ····· 1
Ⅱ. 토 지 ····· 3
Ⅲ. 기 상 ····· 9
Ⅳ. 인 구 ····· 11
Ⅴ. 주 택 ····· 31
Ⅵ. 새마을사업 ····· 33
Ⅶ. 농 업 ····· 39
Ⅷ. 잠 업 ····· 71
Ⅸ. 축 산 ····· 77
Ⅹ. 임 업 ····· 85
Ⅺ. 수 산 ····· 93
Ⅻ. 광 공 업 ····· 95
XIII. 건 설 업 ····· 99
XIV. 운수·통신 ····· 107
XV. 재정·금융 ····· 119
XVI. 교 육 ····· 125
XVII. 문 화 ····· 135
XVIII. 후 생 ····· 147
XIX. 보건·위생 ····· 159
XX. 보 안 ····· 171
XXI. 민 방 위 ····· 177
XXII. 부 록 ····· 181

목 차

Ⅰ. 연 혁 ····· 1
Ⅱ. 토 지 ····· 3
1. 위치 및 지세 ····· 3
2. 행정구역 일람표 ····· 4
3. 행정구역 ····· 5
4. 지적공부상 토지종별현황 ····· 6
Ⅲ. 기 상 ····· 9
1. 천기일수 및 기상개요 ····· 9
2. 계절추세 ····· 10
Ⅳ. 인 구 ····· 11
1. 읍면별 가구 및 인구 ····· 11
2. 리별 가구 및 인구 ····· 13
3. 주민등록에 의한 인구이동현황 ··· 25
4. 호적신고에 의한 인구동태사항 ··· 28
5. 작업별 인구현황 ····· 29
Ⅴ. 주 택 ····· 31
1. 주택현황 ····· 31
Ⅵ. 새마을사업 ····· 33
1. 새마을사업 현황 ····· 33
2. 취락구조 개선 및 일반주택개량사업 ····· 35
3. 마을금고 육성현황 ····· 37
4. 새마을 청소년현황 ····· 38
Ⅶ. 농 업 ····· 39
1. 경지규모별 농가 및 경지면적 ··· 39
2. 식량작물 생산량 ····· 41
3. 미곡 생산량 ····· 42
4. 맥류 생산량 ····· 43
5. 잡곡 생산량 ····· 44
6. 두류 생산량 ····· 45
7. 서류 생산량 ····· 46
8. 하곡 수매 ····· 47
9. 추곡 수매 ····· 49
10. (김장)채소류 생산실적 ····· 51
11. 특용작물 ····· 57
12. 과실 실수확 실적 ····· 59
13. 농업기계 보유현황 ····· 62
14. 파주군 농업협동조합 현황 ····· 66
15. 농지개량조합현황 ····· 69
16. 임진지구 종합개발사업 ····· 70
Ⅷ. 잠 업 ····· 71
1. 상전현황 ····· 71
2. 지대별 상전현황 ····· 73
3. 수령별, 품종별 상전현황 ····· 74
4. 잠종수급 및 잠견생산현황 ····· 75
Ⅸ. 축 산 ····· 77
1. 가축사양현황 ····· 77
2. 수의사 분포현황 ····· 80
3. 도축현황 ····· 81
4. 가축방역상황 ····· 82

5. 목장현황 ····· 84
X. 임 업 ····· 85
1. 임야면적 ····· 85
2. 임상별 임야면적 ····· 86
3. 소유별 임목축적표 ····· 88
4. 조림사업실적 ····· 89
5. 산림계 조직현황 ····· 90
6. 임산연료수급실적 ····· 91
XI. 수 산 ····· 93
1. 어업현황 ····· 93
XII. 광 공 업 ····· 95
1. 광업현황 ····· 95
2. 식료품공업 생산현황 ····· 96
3. 제지공업 생산현황 ····· 98
4. 무연탄 가공현황 ····· 98
XIII. 건 설 업 ····· 99
1. 도로 및 교량현황 ····· 99
2. 하천현황 ····· 101
3. 상수도 시설현황 ····· 102
4. 상수도 급수현황 ····· 105
XIV. 운수·통신 ····· 107
1. 등록차량현황 ····· 107
2. 이륜차현황 ····· 108
3. 체신관서 일람표 ····· 109
4. 전화가입자 현황 ····· 110
5. 우편물 취급현황 ····· 111
6. 전보 취급현황 ····· 113
7. 우편시설 현황 ····· 115
8. 전력수용 및 용도별 현황 ····· 117
XV. 재정·금융 ····· 119
1. 군유 재산현황 ····· 119
2. 79년도 일반회계 세입세출현황 ··· 120
3. 지방세 부담현황 ····· 122
4. 파주군 저축실적 ····· 124
XVI. 교 육 ····· 125
1. 적령아동 취학현황 ····· 125
2. 각급 학교일람표 ····· 126
3. 국민학교 현황 ····· 128
4. 중학교 현황 ····· 130
5. 고등학교 현황 ····· 132
6. 새마을 청소년학교 현황 ····· 134
XVII. 문 화 ····· 135
1. 종교단체 현황 ····· 135
2. 문화재 현황 ····· 136
3. 시설공연장 현황 ····· 138
4. 방송수신기 및 문화시설 현황 ··· 140
5. 신문구독현황 ····· 142
6. 마을문고현황 ····· 144
7. 파주군립 도서관현황 ····· 145
8. 대서소 및 부동산소개업 ····· 146
XVIII. 후 생 ····· 147
1. 구호대상자현황 ····· 147
2. 원호대상자현황 ····· 148
3. 새마을노임소득사업 ····· 149

4. 행여 사망자 현황 150
5. 아동복리시설 151
6. 부녀보호시설현황 152
7. 윤락여성 년령별 현황 153
8. 윤락여성 출신도별 현황 154
9. 기아취급 상황 155
10. 혼혈아 실태 156
11. 미망인 실태조사 157
XIX. 보건위생 159
1. 의료업자 분포현황 159
2. 의료기관 분포현황 160
3. 의약품 영업자수 161
4. 결핵관리사업현황 162
5. 가족계획사업 164
6. 모자보건관리사업현황 166
7. 식품관계위생업소현황 167
8. 환경위생업소현황 169
XX. 보 안 171
1. 경찰관서 일람표 171
2. 검거인원 년령별현황 171
3. 일반범죄 취급현황 172
4. 소년범죄 취급현황 172
5. 마약사범 검거건수 173
6. 불량아 및 걸인단속현황 173
7. 교통사고 발생현황 174
8. 범죄유형별 통계 175
XXI. 민 방 위 177
1. 민방위대 편성현황 177
2. 의용소방대 현황 178
3. 화재발생현황 179
XXII. 부 록 181
1. 문서수발현황 181
2. 민원서류 처리현황 182
3. 행정기구표 183
4. 역대군수명단 184
5. 역대부군수명단 185
6. 년도별 인구추세 186
7. 명승고적 187

I. 연 혁

Ⅰ. 연 혁

○ 475년 : 고구려 장수왕 63년 처음으로 파주 사현으로 칭하였고 그 이전에는 낙랑군과 대방군등으로 누차 강역과 명칭이 바뀌어왔다.

○ 757년 : 신라 경덕왕 16년 내소군(현 양주)의 영현으로서 파평현으로 개칭

○ 1063년 : 고려 문종 17년 개성부에 속함.

○ 1109년 : 고려 예종 원년 파평현으로 복칭.

○ 1439년 : 이조 태조 2년 서원군(현 교하)과 합치어 원평군으로 개칭.

○ 1461년 : 세조 6년 파주목으로 승격.

○ 1733년 : 교하면이 교하군으로 승격.

○ 1896년 : 고종 건양 원년 8월 4일 관제개혁으로 파주군으로 개칭.

○ 1914년 : 3월 행정구역 변경시 교하군을 파주군에 편입(10개면)

○ 1945년 : 11월 군정법령 제22호로 38선을 경계로 국토양단되어 연천군 관하 적성면과 남면, 전곡면, 양원 간파리와 백학면 노곡, 학곡리를 흡수(12개면)

○ 1946년 : 2월 5일 남면을 양주군으로 이관(11개면)

○ 1950년 : 본군청 소재지가 본래는 임진면 문산리 이었으나, 1·4후퇴 이후 주민 및 행정수복이 지연되어 1951년도에 현위치 정착되었음.

○ 1953년 : 8월 3일 군사정전협정에 의거 비무장지대에 자유의 마을 설치

○ 1955년 : 12월 31일 행정구역 개편으로 적성면 양원리, 간파리, 학곡리, 녹곡리를 연천군으로 이관(경기도 규칙 제131호)

○ 1962년 : 11월 21일 행정구역 개편(법률 제1178호)시 장단군 군내면 조산리(대성동)를 파주군에 편입.

○ 1963년 : 1월 1일 적성면 관하 1개리(늘목리)를 연천군 전곡면에 이관하고 장단군 관내면 관하 7개리(백연, 정자, 읍내, 송정, 공덕, 방축, 방목리)를 본군 임진면에 편입.

○ 1972년 : 12월 28일 법률 제2395호로 전 장단군 장단면 군내면 진서면 진동면을 파주군에 편입(15개면).

○ 1973년 : 7월 1일(법률 제6543호)로 아동면이 금촌읍, 임진면이 문산읍으로 승격.
7월 1일 법률 제6542호로 월롱면 내포리가 문산읍, 적성면 장파리가 파평면으로 편입.

○ 1979년 : 5월 1일 군훈령 제139호로 군내면 조산리(대성동) 및 백연리(통일촌)와 미수복지역의 주민행정과 출입영농지도를 위하여 군내출장소 설치.

○ 1980년 : 12월 1일 대통령령 제10050호 주내면을 주내읍으로 승격.

Ⅱ. 토　　지

Ⅱ. 토 지

1. 위 치 및 지 세

o 본도의 서북부에 위치하여 동으로는 양주군, 남으로는 고양군, 서북부는 군사분계선의 장벽이 가로막혀 있고, 그 사이에 임진강이 흘러내리고 감악산, 파평산, 봉서산, 월롱산맥을 제외하고는 대체로 평탄하여 농경지에 적합하고 서울에서 판문점을 연결하는 통일로가 중앙을 통과하고 있으며 철도는 경의선으로서 평양을 거쳐 신의주와 북만주를 달리던 철마가 달리고 싶어도 문산까지 종단점을 이루고 있고 빠스는 서울과 각 읍면을 빈번히 통행하여 교통이 편리함.

o 대체로 만장년기 내지는 노년기 형태의 원활한 산형을 이루어 평균고도는 낮은 편이며 평야는 퇴적평야보다 침식평야가 탁월하다.

지질로 보면 연천계 조립 감정적 운모편암의 누층으로 운모 호온 펜스가 개제되어 있으며 탄현면 성동리의 준편마암층이 있다.

o 위 치

극 단 경 도	극 단 위 도	연 장	면 적
동단 127° 01″	북단 0° ″	동 - 서 30	685.21
서단 126° 41″	남단 37° 42″	남 - 북 36	

2. 행 정 구 역 일 람 표

구분 / 읍면별	리수	리 동 명 (법 정)
금 촌 읍	6	아동리(4), 금능리(2), 금촌리(5), 야동리(2), 맥금리(3), 검산리(3)
문 산 읍	9	문산리(2), 선유리(6), 당동리(2), 마정리(4), 임진리(1), 내포리(4), 운천리(3), 장산리(2), 사목리(2)
주 내 읍	7	파주리(6), 연풍리(3), 부곡리(3), 백석리(4), 봉암리(4), 봉서리(3), 향양리(2)
월 롱 면	5	위전리(4), 덕은리(4), 영태리(4), 도내리(3), 능산리(2)
탄 현 면	11	축현리(3), 금승리(1), 낙하리(1), 문지리(1), 오금리(2), 금산리(2), 만우리(1), 대동리(1), 성동리(1), 법흥리(4), 갈현리(3)
교 하 면	16	교하리(1), 하지석리(1), 상지석리(4), 당하리(1), 와동리(3), 목동리(1), 야당리(4), 동패리(4), 서패리(1), 문발리(1), 산남리(1), 신촌리(1), 송촌리(1), 연다산리(2), 오도리(2), 다율리(2)
조 리 면	6	봉일천리(5), 죽원리(3), 뇌조리(2), 오산리(2), 장곡리(3), 둥원리(2)
광 탄 면	7	신산리(5), 용미리(4), 분수리(3), 창만리(5), 마장리(4), 발랑리(3), 방축리(3)
천 현 면	10	법원리(4), 갈곡리(1), 오현리(2), 직천리(2), 웅담리(3), 금곡리(2), 동문리(2), 가야리(2), 내능리(3), 삼방리(1)
파 평 면	8	율곡리(4), 두포리(2), 이천리(3), 마산리(2), 금파리(2), 눌노리(1), 덕천리(1), 장파리(2)
적 성 면	16	마지리(2), 구읍리(1), 객현리(1), 가월리(1), 주월리(1), 두지리(1), 설마리(1), 무건리(1), 식현리(2), 장현리(2), 적암리(1), 율포리(1), 어유지리(2), 답곡리, 자장리(1), 장좌리
장 단 면	6	노상리, 노하리, 거곡리, 도라산리, 석건리, 강정리
군 내 면	7	백연리(1), 정자리, 조산리(1), 읍내리, 송산리, 점언리, 방목리
진 동 면	5	동파리, 용산리, 파포리, 서곡리, 초리
진 서 면	3	금능리, 마장리, 어용리

㈜ : ( ) 내 숫자는 행정리수로 분류된 수임.

자 료 : 행 정 계

3. 행 정 구 역

단위 : 개, 명 80.12.31 현재

구 분 / 년도별 및면별	면 적(㎢)	가구수	인구수	읍면수	법정 리수	행정 리수	자연 부락수	반수	군청으로부터의 거리(㎞) 육로	철도
1976	570.90	31,699	163,795	15	122	246	409	1,161	-	-
1977	685.39	32,099	164,014	15	122	246	409	1,161	-	-
1978	685.39	32,057	161,699	15	122	246	409	1,161	-	-
1979	685.21	32,966	164,544	15	122	240	409	1,161	-	-
1980	685.2	35,641	165,066	15	122	240	409	1,161	-	-
금 촌 읍	24.4	5,049	23,823	1	6	19	42	129	0.45	-
문 산 읍	34.4	6,435	29,310	1	9	26	38	213	12.10	10.90
주 내 읍	31.9	4,465	20,663	1	7	25	34	137	9.81	-
월 롱 면	30.3	1,652	7,852	1	5	17	26	48	4.69	-
탄 현 면	48.8	1,643	7,862	1	11	20	41	75	9.70	-
교 하 면	52.9	2,768	13,123	1	16	30	53	125	3.60	-
조 리 면	24.5	2,288	10,438	1	6	17	32	84	3.60	-
광 탄 면	50.7	2,537	11,551	1	7	27	27	94	10.14	-
천 현 면	72.9	4,071	19,075	1	10	22	51	135	17.12	-
파 평 면	45.8	2,089	9,490	1	8	17	22	51	20.60	-
적 성 면	85.1	2,521	11,226	1	16	18	41	70	33.74	-
장 단 면	47.5	-	-	1	6	-	-	-	-	-
군 내 면	42.9	123	653	1	7	2	2	-	-	-
진 동 면	63.9	-	-	1	5	-	-	-	-	-
진 서 면	29.2	-	-	1	3	-	-	-	-	-

자 료 : 통 계 계

4. 지적공부상 토지종별 현황

단위 : ㎡ 80.12.31 현재

구분 / 년도별 및면별	합 계	전	답	과수원	목장용지	임 야
1976	70,639,378.0	21,387,060.0	32,421,015.0	6,684.0	16,791.0	3,070,578.0
1977	685,393,790.5	70,473,097.1	107,543,038.0	58,122.1	55,507.1	275,092,961.4
1978	499,729,139.4	70,234,118.1	107,590,927.9	118,284.3	85,404.9	274,919,066.7
1979	499,543,635.0	70,153,487.0	107,574,667.0	171,161.0	85,405.0	274,553,372.0
1980	627,902,656	99,088,343	132,983,839	180,911	85,405	342,390,921
금촌읍	24,424,516	2,904,152	8,192,747	6,569	-	10,628,227
문산읍	34,357,618	6,704,845	9,904,669	367	-	11,496,550
주내읍	31,926,481	4,257,264	8,284,250	50,069	-	15,079,983
월롱면	30,288,890	3,980,804	6,161,971	12,493	-	17,387,172
탄현면	48,835,654	5,505,845	16,075,801	30,089	-	21,000,064
교하면	52,937,713	8,335,269	22,525,717	-	-	17,070,275
조리면	24,489,756	2,317,043	7,[illegible]2,928	-	850	12,062,050
광탄면	50,736,199	5,780,985	7,555,372	5,753	-	32,950,633
천현면	72,970,416	9,260,514	6,822,654	63,531	84,555	51,607,981
파평면	45,834,721	6,525,907	5,852,389	12,040	-	29,258,650
적성면	85,147,731	14,278,549	8,540,821	-	-	55,714,714
장단면	27,164,254	8,241,777	8,380,137	-	-	9,415,887
군내면	42,891,445	9,967,147	9,493,265	-	-	22,432,787
진동면	38,889,901	9,104,718	5,405,928	-	-	23,550,548
진서면	17,007,361	1,923,524	2,195,190	-	-	12,735,400

자료 : 지적계

(속 1)

구 분 / 년도별 및면별	대 지	공장용지	학교용지	잡 종 지	묘 지	도 로	철도용지
1 9 7 6	3,044,301.9	-	29,186.0	2,186,106	-	1,886,097.0	218,356
1 9 7 7	10,068,326.4	9,864.4	162,806.3	7,155,183	1,449,946.5	6,446,574.8	718,809.9
1 9 7 8	9,922,076.2	40,343.7	494,961.9	7,209,593.2	1,448,574.9	6,509,279.2	718,396.6
1 9 7 9	10,005,538.0	43,505.0	494,963.0	7,307,543	1,448,701.0	6,563,837.0	717,772
1 9 8 0	11,847,533	87,960	510,285	7,360,448	2,792,772	6,639,409	969,791
금 촌 읍	871,164	10,225	147,011	303,747	55,666	306,428	119,643
문 산 읍	1,450,201	9,521	54,906	1,166,258	141,460	627,657	170,328
주 내 읍	925,835	9,943	31,997	811,426	57,468	477,598	138,929
월 롱 면	634,454	24,398	20,397	291,472	70,794	417,382	89,554
탄 현 면	866,585	-	18,916	1,203,351	390,522	562,926	-
교 하 면	1,084,967	11,143	54,684	387,447	279,461	814,031	199,319
조 리 면	572,111	6,272	-	176,664	137,316	376,168	-
광 탄 면	725,712	16,458	40,962	373,177	225,845	520,113	-
천 현 면	1,202,215	-	61,946	884,826	95,679	734,293	-
파 평 면	808,294	-	33,399	931,393	75,740	544,588	-
적 성 면	931,362	-	46,067	766,333	263,511	1,258,225	-
장 단 면	535,995	-	-	48,644	289,796	-	252,018
군 내 면	537,540	-	-	11,918	440,298	-	-
진 동 면	553,841	-	-	3,792	263,226	-	-
진 서 면	147,257	-	-	-	5,990	-	-

자 료 : 지 적 계

(속 2)

구분 / 년도별 및면별	하천	제방	구거	사적지	유지	종교유지	미등록지
1976	4,079,804.0	217,216.0	1,726,178.0	-	184,647	329.0	-
1977	13,403,893.7	715,239.1	5,721,675.5	-	642,634.2	10,875.8	113,914,049.6
1978	85,074,768.4	736,304.1	5,713,428.2	-	653,920.9	10,875.8	-
1979	13,378,427.0	631,110.0	5,724,570.0	1,336	629,565	11,469.0	-
1980	15,722,023	684,584	5,836,724	1,336	702,268	18,104	-
금촌읍	547,947	52,810	272,121	-	4,198	1,861	-
문산읍	1,749,791	60,885	813,195	-	6,985	-	-
주내읍	1,337,952	52,376	377,595	-	31,773	2,023	-
월롱면	774,457	59,234	363,009	-	1,299	-	-
탄현면	2,175,009	175,116	818,726	-	12,704	-	-
교하면	1,669,771	100,575	376,512	-	27,210	1,332	-
조리면	689,177	52,112	204,877	-	302,188	-	-
광탄면	1,715,878	78,409	683,474	-	62,106	1,332	-
천현면	1,369,207	450	579,365	1,336	196,231	5,633	-
파평면	1,253,108	50,781	467,808	-	16,740	3,884	-
적성면	2,439,726	1,836	880,042	-	25,951	594	-
장단면	-	-	-	-	-	-	-
군내면	-	-	-	-	7,035	1,455	-
진동면	-	-	-	-	7,848	-	-
진서면	-	-	-	-	-	-	-

자료 : 지적계

Ⅲ. 기 상

Ⅲ. 기 상

1. 천기일수 및 기상개요

단위 : 일수

80.12.31 현재

구분 / 년도및 월별	맑음	흐림	비	눈	기온 (℃) 평균	기온 (℃) 최고	기온 (℃) 최저	(㎜) 강우량	(%) 평균습도
1976	236	98	29	2	10.5	16.3	5.1	1,133.1	–
1977	238	98	25	4	12.1	17.8	5.9	1,074.9	–
1978	221	114	27	3	13.2	17.7	6.7	1,149.3	70.1
1979	210	123	29	3	13.3	18.4	6.6	1,311.7	76.6
1980	212	115	35	4	10.3	16.2	4.9	1,017.2	89.8
1 월	19	10	1	1	– 4.6	1.6	– 9.7	13.9	79.6
2 월	21	8	–	–	– 3.3	3.3	– 10.4	5.6	79.2
3 월	18	11	2	–	– 4.6	11.2	– 0.9	15.9	80.2
4 월	12	14	4	–	10.5	13.6	3.9	176.8	88.8
5 월	21	8	2	–	16.6	21.5	9.9	64.4	87.5
6 월	16	8	6	–	21.7	27.0	17.9	66.5	96.3
7 월	11	12	8	–	23.0	28.1	20.4	238.9	98.4
8 월	11	16	4	–	23.5	28.3	19.8	338.7	96.8
9 월	23	6	1	–	19.6	26.1	13.1	53.2	90.4
10 월	22	7	2	–	12.2	19.9	5.2	25.8	95.5
11 월	13	13	3	1	6.3	13.9	0.9	2.2	94.1
12 월	25	2	1	2	– 6.4	0.2	– 11.3	15.3	91.1

자료 : 농촌지도소

2. 계 절 추 세

단위 : 월일 80.12.31 현재

구분 / 년도별	서리		눈	
	최초월일	최종월일	최초월일	최종월일
1976	10.25	5.6	10.29	2.16
1977	9.21	4.29	11.29	4.18
1978	10.10	5.11	1.2	2.28
1979	10.4	4.3	11.28	2.3
1980	9.22	5.1	11.14	2.19

(속)

구분 / 년도별	결빙		비	
	최초월일	최종월일	최초월일	최종월일
1976	10.25	4.7	2.5	12.19
1977	11.9	4.4	1.25	12.31
1978	10.12	4.1	3.3	12.27
1979	10.22	4.4	2.23	12.19
1980	10.22	4.3	1.2	12.11

자료 : 농촌지도소

Ⅳ. 인　　구

Ⅳ. 인 구

1. 읍면별 가구 및 인구

단위 : 명 80.12.31 현재

구분 / 년도별 및면별	가구수			인구수		
	계	농가	비농가	계	남	여
1976	31,699	13,498	18,201	163,795	80,507	83,288
1977	32,099	12,695	19,404	164,014	80,251	83,163
1978	32,057	12,474	19,583	161,699	79,538	82,161
1979	32,966	11,822	21,144	164,544	81,297	83,247
1980	35,641	12,874	22,767	165,066	82,003	83,063
금촌읍	5,049	1,049	4,000	23,823	11,847	11,976
문산읍	6,435	1,251	5,184	29,310	14,395	14,915
주내읍	4,465	980	3,485	20,663	10,076	10,587
월롱면	1,652	761	891	7,852	3,806	4,046
탄현면	1,643	1,267	376	7,862	3,938	3,924
교하면	2,768	2,065	703	13,123	6,754	6,369
조리면	2,288	777	1,511	10,438	5,133	5,305
광탄면	2,537	1,038	1,499	11,551	5,780	5,771
천현면	4,071	1,077	2,994	19,075	9,435	9,640
파평면	2,089	1,071	1,018	9,490	4,773	4,717
적성면	2,521	1,420	1,101	11,226	5,704	5,522
장단면	-	-	-	-	-	-
군내면	123	118	5	653	362	291
진동면	-	-	-	-	-	-
진서면	-	-	-	-	-	-

자료 : 통계계

(속)

구분 / 년도별 및면별	인구밀도	가구당 평균가족수	외국인			
			가구수	계	남	여
1976	287.0	5.2	12	85	47	38
1977	239.0	5.1	17	102	50	52
1978	235.9	5.1	19	90	46	44
1979	240.0	5.0	23	109	59	50
1980	240.9	4.6	15	82	45	37
금촌읍	976.4	4.7	2	16	8	8
문산읍	852.0	4.6	7	43	22	21
주내읍	647.7	4.6	2	7	4	3
월롱면	257.6	4.8	-	-	-	-
탄현면	161.1	4.9	-	-	-	-
교하면	248.1	4.7	-	-	-	-
조리면	426.0	4.6	-	-	-	-
광탄면	227.8	4.6	3	12	9	3
천현면	261.6	4.7	-	-	-	-
파평면	207.2	4.5	1	4	2	2
적성면	131.9	4.5	-	-	-	-
장단면	-	-	-	-	-	-
군내면	15.2	5.3	-	-	-	-
진동면	-	-	-	-	-	-
진서면	-	-	-	-	-	-

자료 : 통계계

2. 리별 가구 및 인구

단위 : 명 80.12.31 현재

구분 / 읍면및 리별	가구수			인구수		
	계	농가	비농가	계	남	여
금촌읍	5,049	1,049	4,000	23,823	11,847	11,976
아동 1 리	164	37	127	778	401	377
2	247	30	217	1,075	521	554
3	264	70	194	1,395	697	698
4	218	11	207	882	428	454
금능 1 리	108	67	41	537	289	248
2	135	37	98	602	289	313
금촌 1 리	352	92	260	1,638	795	843
2	1,777	137	1,640	8,767	4,341	4,426
3	514	67	447	2,324	1,227	1,197
4	612	83	529	2,742	1,339	1,403
5	94	16	78	411	204	207
야동 1 리	142	82	60	627	305	322
2	80	53	27	360	185	175
검산 1 리	77	65	12	392	177	215
2	67	34	33	303	157	146
3	52	31	21	210	115	95
메금 1 리	68	66	2	377	178	199
2	44	38	6	264	131	133
3	34	26	8	139	68	71
문산읍	6,435	1,251	5,184	29,310	14,395	14,915
문산 1 리	2,260	55	2,205	10,523	5,156	5,367

자료 : 통계계

(속 1)

구분 / 읍면및 리별	가구수			인구수		
	계	농가	비농가	계	남	여
문산 2 리	338	53	285	1,556	779	777
선유 1 리	409	4	405	1,981	930	1,051
2	438	25	413	1,907	934	973
3	390	47	343	1,884	920	964
4	874	68	806	3,332	1,527	1,805
5	29	23	6	124	54	70
6	171	2	169	749	377	372
당동 1 리	83	62	21	414	223	191
2	128	61	67	621	318	303
사목 1 리	80	66	14	420	219	201
2	54	41	13	241	126	115
마정 1 리	99	63	36	531	287	244
2	169	109	60	761	405	356
3	65	49	16	306	147	159
4	47	43	4	243	125	118
운천 1 리	122	67	55	513	255	258
2	150	70	80	720	361	359
3	189	35	154	781	376	405
강산 1 리	91	79	12	481	247	234
2	50	50	-	274	143	131
임진리	52	52	-	246	130	116
내포 1 리	38	38	-	181	93	88

자료 : 통계계

(속 2)

구분 / 읍면및 리별	가구수			인구수		
	계	농가	비농가	계	남	여
내포 2 리	30	30	-	140	74	66
3	47	41	6	235	117	118
4	32	28	4	146	72	74
주내읍	4,465	980	3,485	20,663	10,076	10,587
파주 1 리	118	25	93	589	305	284
2	403	46	457	1,835	896	939
3	95	21	74	504	246	258
4	267	42	225	1,300	676	624
5	355	33	322	1,581	760	821
6	51	27	24	333	155	178
연풍 1 리	453	50	403	4,940	2,374	2,566
2	648	31	617	2,753	1,318	1,435
3	95	38	57	419	215	204
부곡 1 리	59	48	11	312	151	161
2	32	29	3	160	76	84
3	42	34	8	172	86	86
백석 1 리	61	52	9	280	140	140
2	53	35	18	259	139	120
3	52	32	20	262	134	128
4	42	21	21	244	124	120
봉암 1 리	67	43	24	372	165	207

자료 : 통계계

(속 3)

구분 / 읍면및 리별	가구수			인구수		
	계	농가	비농가	계	남	여
봉암 2 리	41	35	6	230	116	114
3	68	61	7	330	161	169
4	51	39	12	242	113	129
봉서 1 리	92	71	21	505	270	235
2	218	46	172	1,067	507	560
3	118	24	94	616	258	358
향양 1 리	220	51	169	1,048	532	516
2	63	46	17	310	159	151
월롱면	1,652	761	891	7,852	3,806	4,046
위전 1 리	188	74	114	876	410	466
2	56	26	30	291	144	147
3	86	35	51	394	196	198
4	45	25	20	212	110	102
덕은 1 리	70	37	33	329	164	165
2	119	62	57	510	259	251
3	90	73	17	369	170	199
4	57	40	17	219	105	114
영태 1 리	372	67	305	2,071	989	1,082
2	66	29	37	314	166	148
3	123	32	91	573	271	302
4	100	18	82	409	196	213

자료 : 통계계

(속 4)

구분 / 읍면및리별	가구수			인구수		
	계	농가	비농가	계	남	여
도내 1 리	60	48	12	283	135	148
2	83	81	2	380	189	191
3	27	17	10	136	64	72
능산 1 리	43	39	4	203	103	100
2	67	58	9	283	135	148
탄현면	1,643	1,267	376	7,862	3,938	3,924
축현 1 리	77	71	6	370	180	190
2	165	81	84	789	365	424
3	36	30	6	169	92	77
금승리	128	83	45	623	338	285
낙하리	64	53	11	301	146	155
문지리	85	81	4	444	235	209
오금 1 리	118	98	20	617	301	316
2	78	68	10	387	202	185
금산 1 리	73	43	30	346	170	176
2	37	30	7	182	81	101
만우리	81	85	4	379	187	192
대동리	101	85	16	474	263	211
성동리	116	81	35	544	273	271
법흥 1 리	80	73	7	409	190	219
2	55	52	3	292	142	150

자료 : 통계계

(속 5)

구분 / 읍면및리별	가구수			인구수		
	계	농가	비농가	계	남	여
법흥 3 리	42	32	10	210	107	103
4	55	43	12	235	128	107
갈현 1 리	86	58	28	368	179	189
2	81	59	22	396	193	203
3	77	63	14	327	166	161
교하면	2,768	2,065	703	13,123	6,754	6,369
교하리	139	91	48	719	367	352
하지석리	75	65	10	358	202	156
상지석 1 리	87	66	21	422	226	196
2	133	89	44	641	340	301
3	92	72	20	445	224	221
4	65	39	26	284	146	138
당하리	96	78	18	474	247	227
와동 1 리	118	98	20	620	323	297
2	75	53	22	361	191	170
3	97	66	31	466	230	236
목동리	79	62	17	334	173	161
야당 1 리	55	39	16	240	118	122
2	96	66	30	495	273	222
3	154	49	105	715	364	351
4	108	57	51	572	313	259

자료 : 통계계

(속 6)

구분 / 읍면및리별	가구수			인구수		
	계	농가	비농가	계	남	여
동패 1 리	128	103	25	617	286	331
2	59	49	10	333	162	171
3	60	55	5	258	124	134
4	82	65	17	397	213	184
산남리	137	117	20	655	346	309
서패리	28	25	3	156	90	66
문발리	88	77	11	362	183	179
신촌리	72	70	2	288	138	150
송촌리	142	126	16	650	323	327
연다산 1 리	124	110	14	523	280	243
2	54	53	1	239	116	123
오도 1 리	135	79	56	687	361	326
2	53	43	10	211	108	103
다율 1 리	79	57	22	352	167	185
2	58	46	12	249	120	129
조리면	2,288	777	1,511	10,438	5,133	5,305
죽원 1 리	152	72	80	758	355	403
2	86	61	25	408	196	212
3	60	28	32	282	157	125
봉일천 1 리	389	23	366	1,652	778	874
2	172	20	152	733	361	372

자료 : 통계계

(속 7)

구분 / 읍면및 리별	가구수			인구수		
	계	농가	비농가	계	남	여
봉일천 3 리	202	26	176	816	394	422
4	200	20	180	906	366	540
5	171	31	140	752	360	392
뇌조 1 리	90	70	20	472	245	227
2	64	51	13	349	187	162
오산 1 리	115	65	50	552	304	248
2	70	46	24	319	163	156
장곡 1 리	81	56	25	395	213	182
2	60	38	22	356	196	160
3	109	37	72	453	249	204
동원 1 리	145	100	45	691	344	347
2	122	33	89	544	265	279
광탄면	2,537	1,038	1,499	11,551	5,780	5,771
용미 1 리	60	44	16	296	183	113
2	94	40	54	423	206	217
3	96	50	46	431	218	213
4	125	84	41	617	305	312
분수 1 리	124	53	71	554	280	274
2	57	45	12	459	220	239
3	32	32	-	286	148	138
신산 1 리	336	51	285	1,464	707	757

자료 : 통계계

(속 8)

구분 / 읍면및리별	가구수			인구수		
	계	농가	비농가	계	남	여
신산 2 리	601	16	585	2,552	1,306	1,246
3	133	30	103	466	208	258
4	39	35	4	180	87	93
5	33	27	6	184	87	97
창만 1 리	72	32	40	294	147	147
2	65	36	29	292	143	149
3	62	42	20	273	142	131
4	31	31	-	155	76	79
5	31	31	-	144	72	72
마장 1 리	43	29	4	167	80	87
2	34	21	13	161	82	79
3	51	30	21	256	135	121
4	24	15	9	131	67	64
발랑 1 리	54	50	4	253	130	123
2	35	35	-	177	77	100
3	41	38	3	180	91	89
방축 1 리	160	56	104	717	338	379
2	76	60	16	315	181	134
3	28	24	4	124	64	60
천현면	4,071	1,077	2,994	19,075	9,435	9,640
법원 1 리	766	24	742	3,616	1,747	1,869

자료 : 통계계

(속 9)

구분 / 읍면및 리별	가구수			인구수		
	계	농가	비농가	계	남	여
법원 2 리	197	70	127	1,057	534	523
3	227	-	227	846	399	447
4	55	27	28	257	126	131
갈곡리	135	68	67	674	341	333
오현 1 리	70	60	10	360	199	161
2	78	60	18	385	199	186
직천 1 리	81	66	15	410	210	200
2	50	43	7	297	158	139
용담 1 리	145	31	114	571	299	272
2	196	47	149	922	457	465
3	69	35	34	297	140	157
금곡 1 리	57	48	9	270	131	139
2	217	78	139	1,024	518	506
동문 1 리	95	83	12	507	246	261
2	59	49	10	290	144	146
가야 1 리	58	46	12	309	172	137
2	309	60	249	1,417	700	717
대능 1 리	97	72	25	464	239	225
2	882	-	882	3,876	1,862	2,014
3	129	33	96	639	321	318
삼방리	99	77	22	587	293	294

자료 : 통계계

(속 10)

구분 / 읍면및리별	가구수			인구수		
	계	농가	비농가	계	남	여
과평면	2,089	1,071	1,018	9,490	4,773	4,717
두포1리	109	57	52	530	267	263
2	70	35	35	283	137	146
율곡1리	34	25	9	172	90	82
2	35	26	9	150	80	70
3	35	24	11	182	104	78
4	32	30	2	147	74	73
이천1리	184	63	121	790	386	404
2	50	41	9	222	115	107
3	37	22	15	166	96	70
마산1리	50	30	20	194	94	100
2	98	32	66	405	205	200
금파1리	85	57	28	365	184	181
2	140	85	55	697	330	327
눌노리	274	101	173	1,233	651	582
덕천리	267	131	136	1,281	617	664
장파1리	366	183	183	1,713	818	895
2	223	139	84	1,000	525	475
적성면	2,521	1,420	1,101	11,226	5,704	5,522
마지1리	524	119	405	2,120	1,033	1,087
2	77	56	21	385	185	200

자료 : 통계계

(속 11)

구 분 / 읍면및 리 동	가 구 수			인 구 수		
	계	농 가	비 농 가	계	남	여
식현 1 리	142	122	20	750	371	379
2	187	143	44	870	494	376
무 건 리	81	52	29	363	187	176
설 마 리	38	18	20	161	87	74
적 암 리	144	39	105	567	287	280
어유지 1 리	12	87	34	554	269	285
2	88	80	8	390	198	192
장현 1 리	36	33	3	188	91	97
2	61	44	17	247	132	115
율 포 리	90	82	8	429	211	218
계 현 리	162	124	38	709	366	343
구 읍 리	386	101	285	1,665	825	840
가 월 리	228	172	56	1,060	583	477
주 월 리	85	78	7	431	208	223
두 지 리	19	18	1	94	48	46
자 장 리	52	52	–	243	129	114
군내출장소	123	118	5	653	362	291
백 연 리	87	84	3	424	215	209
조 산 리	36	36	–	229	147	82

자 료 : 통 계 계

3. 주민등록에 의한 인구이동현황

단위 : 명　　80.12.31 현재

구 분 / 년도별 및면별	연초인구수	전입			전출		
		계	남	여	계	남	여
1976	-	-	-	-	-	-	-
1977	-	-	-	-	-	-	-
1978	161,812	18,104	9,217	8,887	21,956	11,037	10,919
1979	160,851	18,214	9,458	8,756	20,157	10,209	9,948
1980	164,149	20,977	10,591	10,386	22,089	10,708	11,381
금촌읍	22,142	3,378	1,693	1,685	2,907	1,448	1,459
문산읍	27,098	3,454	1,700	1,754	3,830	1,851	1,979
주내읍	19,615	2,469	1,240	1,229	2,680	1,227	1,453
월롱면	7,333	1,144	601	543	1,113	530	583
탄현면	8,875	939	497	442	1,325	644	681
교하면	13,953	1,401	711	690	1,551	762	789
조리면	10,194	1,853	914	939	1,669	808	861
광탄면	11,240.	1,648	850	798	1,617	794	823
천현면	18,875	2,141	1,080	1,061	2,532	1,253	1,279
파평면	9,591	1,041	538	503	1,251	604	647
적성면	11,896	1,378	701	677	1,509	725	784
장단면	-	-	-	-	-	-	-
군내면	681	131	66	65	105	62	43
진동면	-	-	-	-	-	-	-
진서면	-	-	-	-	-	-	-

자료 : 통계계

(속 1)

구분 / 년도별 및면별	전입지별구분			전출지별구분		
	도내	도외	국외	도내	도외	국외
1976	-	-	-	-	-	-
1977	-	-	-	-	-	-
1978	8,161	9,748	195	9,332	11,931	693
1979	8,085	10,061	68	8,459	11,243	455
1980	9,100	11,858	19	8,643	11,915	531
금촌읍	1,471	1,907	-	1,254	1,649	4
문산읍	1,424	2,024	6	1,549	2,080	201
주내읍	1,041	1,428	-	1,065	1,502	113
월롱면	558	586	-	573	528	12
탄현면	375	564	-	655	670	-
교하면	621	780	-	609	934	8
조리면	724	1,129	-	631	914	124
광탄면	724	924	-	682	920	15
천현면	938	1,203	-	1,126	1,369	37
파평면	459	582	-	655	579	17
적성면	684	694	-	790	719	-
장단면	-	-	-	-	-	-
군내면	81	37	13	54	51	-
진동면	-	-	-	-	-	-
진서면	-	-	-	-	-	-

자료 : 통계계

(속 2)

구분 / 년도별 및면별	출생사망		직권처리		년말인구수
	출생	사망	등록	말소	
1976	-	-	-	-	-
1977	-	-	-	-	-
1978	3,424	1,453	-	-	159,931
1979	2,984	1,042	1,297	547	161,600
1980	3,090	1,023	2,486	2,585	162,476
금촌읍	472	129	319	224	22,943
문산읍	499	110	368	659	26,833
주내읍	374	134	276	226	19,668
월롱면	142	54	34	82	7,424
탄현면	187	77	683	429	8,877
교하면	307	125	160	74	14,105
조리면	196	56	158	167	10,531
광탄면	206	83	146	215	11,343
천현면	332	129	154	142	18,805
파평면	156	74	125	181	9,430
적성면	205	48	59	186	11,796
장단면	-	-	-	-	-
군내면	14	4	4	-	721
진동면	-	-	-	-	-
진서면	-	-	-	-	-

자료 : 통계계

4. 호적신고에 의한 인구동태 사항

단위 : 명 80.12.31 현재

구분 / 년도별 및 면별	출생	사망	혼인	이혼	계
1976	4,370	1,450	1,732	141	7,693
1977	3,920	1,192	1,639	140	6,891
1978	3,562	1,260	1,786	180	6,788
1979	3,782	1,308	1,860	77	7,027
1980	3,943	1,348	2,106	141	7,538
금촌읍	580	178	282	19	1,059
문산읍	534	146	282	29	991
주내읍	446	172	200	18	836
월롱면	185	68	116	5	374
탄현면	253	104	134	9	500
교하면	447	153	269	20	889
조리면	259	74	127	11	471
광탄면	302	105	185	13	605
천현면	437	175	232	7	851
파평면	218	97	121	7	443
적성면	268	72	154	3	497
장단면	-	-	-	-	-
군내면	14	4	4	-	22
진동면	-	-	-	-	-
진서면	-	-	-	-	-

자료 : 통계계

5. 직업별 인구현황

단위 : 명 80.12.31 현재

구분 / 년도별 및면별	총인구	농업	어업	상업	공업	공무원
1976	163,795	53,120	91	9,899	3,932	2,038
1977	164,014	51,387	207	11,042	3,859	1,998
1978	161,699	48,181	206	14,044	2,940	2,171
1979	164,544	44,822	253	14,724	3,773	2,457
1980	165,066	45,064	357	13,833	4,205	2,204
금촌읍	23,823	5,321	-	4,239	479	714
문산읍	29,310	5,148	239	4,204	1,450	432
주내읍	20,663	4,060	-	396	47	123
월롱면	7,852	3,872	-	76	112	69
탄현면	7,862	2,270	1	105	-	74
교하면	13,123	6,457	-	108	51	107
조리면	10,438	2,195	1	740	105	114
광탄면	11,551	2,228	-	895	120	164
천현면	19,075	4,848	-	1,896	1,385	304
파평면	9,490	4,814	104	780	432	68
적성면	11,226	3,540	12	394	24	33
장단면	-	-	-	-	-	-
군내면	653	311	-	-	-	2
진동면	-	-	-	-	-	-
진서면	-	-	-	-	-	-

자료 : 통계계

(속)

구 분 / 년도별 및면별	회 사 원	의 료 인	종 교 인	노 동	학 생	기 타
1976	5,427	132	186	11,525	39,072	37,485
1977	4,198	157	186	14,142	40,555	36,446
1978	5,957	172	193	13,431	41,292	32,406
1979	5,311	269	317	13,476	40,560	38,582
1980	5,029	268	294	13,572	41,187	39,053
금 촌 읍	941	74	47	1,930	5,785	4,293
문 산 읍	1,162	103	67	1,207	9,316	5,982
주 내 읍	920	9	28	2,461	5,282	7,337
월 롱 면	384	-	5	395	1,352	1,587
탄 현 면	48	1	5	410	2,396	2,552
교 하 면	44	-	11	1,229	2,757	2,359
조 리 면	336	6	10	1,121	2,974	2,836
광 탄 면	530	3	42	639	2,532	4,398
천 현 면	328	65	53	1,258	4,618	4,320
파 평 면	321	-	15	1,080	842	1,034
적 성 면	11	7	10	1,842	3,138	2,215
장 단 면	-	-	-	-	-	-
군 내 면	4	-	1	-	195	140
진 동 면	-	-	-	-	-	-
진 서 면	-	-	-	-	-	-

자 료 : 통 계 계

V. 주 택

V. 주 택

1. 주 택 현 황

단위 : 동 80.12.31 현재

구분 / 년도별 및면별	가구수	주택동수	자재별			
			목조	철근콘크리트	적벽돌 시멘트블럭	기타
1976	31,699	-	-	-	-	-
1977	32,099	-	-	-	-	-
1978	32,057	-	-	-	-	-
1979	32,966	25,420	12,696	1,844	9,827	1,053
1980	35,641	27,746	12,626	2,713	11,484	923
금촌읍	5,049	3,726	63	240	3,375	48
문산읍	6,435	4,486	2,076	950	1,321	139
주내읍	4,465	3,303	486	1,442	1,355	20
월롱면	1,652	1,242	659	-	518	65
탄현면	1,643	1,576	1,231	-	345	-
교하면	2,768	2,615	1,654	13	595	353
조리면	2,288	1,673	857	17	781	18
광탄면	2,537	2,060	1,527	15	430	88
천현면	4,071	3,145	1,733	32	1,250	130
파평면	2,089	1,808	1,265	2	489	52
적성면	2,251	1,992	1,075	2	905	10
장단면	-	-	-	-	-	-
군내면	123	120	-	-	120	-
진동면	-	-	-	-	-	-
진서면	-	-	-	-	-	-

자료 : 읍면

Ⅵ. 새마을사업

VI. 새 마 을 사 업

1. 새 마 을 사 업 현 황

단위 : 개소 80.12.31 현재

구 분 / 년도별 및면별	공동우물	공동빨래터	공동목욕탕	메탄까스 시 설	공동축사	공동퇴비장	울 타 리 개 량 (m)	하수구 개보수(m)
1976	557	258	27	10	-	65	86,400	72
1977	562	280	27	11	-	65	130,600	96.8
1978	567	281	27	11	1	65	158,344	106.8
1979	580	303	27	11	10	65	180,979	114.1
1980	18	4	-	-	3	28	4,326	8,113
금 촌 읍	12	-	-	-	-	-	320	480
문 산 읍	-	-	-	-	-	-	450	2,170
주 내 읍	-	-	-	-	-	-	840	755
월 롱 면	6	-	-	-	2	-	-	260
탄 현 면	-	-	-	-	-	-	-	303
교 하 면	-	-	-	-	1	-	290	-
조 리 면	-	2	-	-	-	-	500	610
광 탄 면	-	-	-	-	-	-	746	1,300
천 현 면	-	-	-	-	-	-	330	640
파 평 면	-	2	-	-	-	-	305	490
적 성 면	-	-	-	-	-	-	545	1,105
장 단 면	-	-	-	-	-	-	-	-
군 내 면	-	-	-	-	-	28	-	-
진 동 면	-	-	-	-	-	-	-	-
진 서 면		-	-	-	-	-	-	-

자료 : 새마을과

(속)

구 분 / 년도별 및면별	간이급수시설		부역개량	변소개량	축사개량	부속사 개량	장독대 개량	건조장	공동창고
	설치리동수	급수호수							
1976	43	1,854	585	12,681	-	-	-	-	-
1977	43	1,854	1,136	13,920	-	-	-	-	-
1978	45	2,216	1,995	14,131	-	-	-	-	-
1979	47	2,334	2,981	15,336	466	1,041	553	15	2
1980	53	2,973	695	245	206	219	237	14	2
금촌읍	2	43	71	13	18	55	40	1	1
문산읍	1	30	49	20	-	-	21	-	-
주내읍	4	115	73	16	41	129	21	3	-
월롱면	2	41	-	13	-	-	-	4	-
탄현면	9	257	300	20	-	-	-	-	-
교하면	8	213	47	37	34	-	13	-	1
조리면	2	50	15	22	30	-	-	-	-
광탄면	6	198	46	27	24	-	42	-	-
천현면	5	265	13	15	3	35	62	5	-
파평면	6	471	-	43	19	-	9	1	-
적성면	8	290	81	19	37	-	29	-	-
장단면	-	-	-	-	-	-	-	-	-
군내면	-	-	-	-	-	-	-	-	-
진동면	-	-	-	-	-	-	-	-	-
진서면	-	-	-	-	-	-	-	-	-

자료 : 새마을과

2. 취락구조개선 및 일반주택 개량사업

단위 : 천원

80.12.31 현재

구분 / 년도별 및면별	취락구조개선				취락구조개선마을지원내역		
	마을수		주택개량동수				
	계획	실적	계획	실적	계	보조	융자
1976	-	-	-	-	-	-	-
1977	1	1	17	17	10,150	10,150	-
1978	3	3	71	71	62,031	46,418	15,613
1979	12	12	433	433	518,957	326,600	192,357
1980	10	10	113	113	246,596	164,837	81,759
금촌읍	2	2	24	24	67,787	31,537	36,250
문산읍	1	1	8	8	18,332	15,000	3,332
주내읍	1	1	12	12	19,626	15,000	4,626
월롱면	1	1	15	15	36,756	15,000	21,756
탄현면	3	3	34	34	45,989	45,989	- -
교하면	-	-	-	-	-	-	-
조리면	1	1	8	8	25,234	18,469	6,765
광탄면	1	1	12	12	32,870	23,842	9,030
천현면	-	-	-	-	-	-	-
파평면	-	-	-	-	-	-	-
적성면	-	-	-	-	-	-	-
장단면	-	-	-	-	-	-	-
군내면	-	-	-	-	-	-	-
진동면	-	-	-	-	-	-	-
진서면	-	-	-	-	-	-	-

자료 : 주택계

(속)

구분 / 년도별 및면별	일반주택개량				
	개량동수		지원내역		
	계획	실적	계	보조	융자
1976	-	-	-	-	-
1977	284	284	218,200	47,800	170,400
1978	315	315	619,400	71,000	548,400
1979	809	809	2,620,325	106,050	2,514,275
1980	413	413	1,732,120	8,000	1,724,120
금촌읍	44	44	191,050	700	190,350
문산읍	29	29	124,110	-	124,110
주내읍	35	35	147,740	-	147,740
월롱면	40	40	175,800	300	175,500
탄현면	174	174	696,910	-	696,910
교하면	-	-	-	-	-
조리면	66	66	282,270	1,000	281,270
광탄면	12	12	59,280	6,000	53,280
천현면	1	1	3,760	-	3,760
파평면	2	2	8,360	-	8,360
적성면	6	6	25,080	-	25,080
장단면	-	-	-	-	-
군내면	-	-	-	-	-
진동면	-	-	-	-	-
진서면	-	-	-	-	-

자료 : 주택계

3. 마 을 금 고 육 성 현 황

단위 : 천원 80.12.31 현재

구 분 / 년도별 및면별	계			직 장			지 역		
	금고수	회원수	총자산액	금고수	회원수	총자산액	금고수	회원수	총자산액
1976	-	-	-	-	-	-	-	-	-
1977	-	-	-	-	-	-	-	-	-
1978	266	22,058	488,816	-	-	-	-	-	-
1979	267	30,050	877,400	40	10,032	198,940	227	20,018	678,460
1980	253	37,250	1,270,916	38	12,838	471,814	215	24,412	799,102
금 촌 읍	23	4,283	183,433	11	1,720	70,500	12	2,563	112,933
문 산 읍	29	4,540	190,850	5	2,199	103,260	24	2,341	87,590
주 내 읍	28	5,062	213,780	6	2,257	108,206	22	2,805	105,574
월 롱 면	18	1,663	107,913	2	630	37,072	16	1,033	70,841
탄 현 면	20	2,964	54,708	1	394	12,359	19	2,570	42,349
교 하 면	29	2,651	24,329	1	496	9,450	28	2,155	14,879
조 리 면	17	2,023	47,809	3	836	13,209	14	1,187	34,600
광 탄 면	27	4,161	169,362	2	1,392	26,340	25	2,769	143,022
천 현 면	27	5,328	117,386	5	1,809	50,204	22	3,519	67,182
파 평 면	17	2,802	69,076	1	819	26,638	16	1,983	42,438
적 성 면	16	1,613	59,670	1	286	14,576	15	1,327	45,094
장 단 면	-	-	-	-	-	-	-	-	-
군 내 면	2	160	32,600	-	-	-	2	160	32,600
진 동 면	-	-	-	-	-	-	-	-	-
진 서 면	-	-	-	-	-	-	-	-	-

자료 : 새마을금고파주군지부

4. 새 마 을 청 소 년 현 황

단위 : 명 80.12.31 현재

구분 / 년도별 및면별	유형별				회원수			지도자수		
	계	자립	자조	기초	계	남	여	계	남	여
1976	-	-	-	-	-	-	-	-	-	-
1977	227	62	83	82	4,468	3,289	1,179	594	542	53
1978	225	64	83	78	4,669	3,361	1,308	664	579	85
1979	159	-	-	-	4,260	2,799	1,461	635	500	135
1980	212	-	-	-	5,524	3,481	2,043	646	450	196
금촌읍	14	-	-	-	393	244	149	38	24	14
문산읍	25	-	-	-	572	353	219	58	38	20
주내읍	21	-	-	-	569	337	232	58	41	17
월롱면	15	-	-	-	431	275	156	72	54	18
탄현면	18	-	-	-	619	424	195	56	41	15
교하면	26	-	-	-	568	311	257	78	57	21
조리면	15	-	-	-	371	239	132	39	28	11
광탄면	24	-	-	-	603	383	220	64	41	23
천현면	21	-	-	-	482	284	198	83	53	30
파평면	16	-	-	-	465	311	154	57	41	16
적성면	16	-	-	-	435	304	131	41	30	11
장단면	-	-	-	-	-	-	-	-	-	-
군내면	1	-	-	-	16	16	-	2	2	-
진동면	-	-	-	-	-	-	-	-	-	-
진서면	-	-	-	-	-	-	-	-	-	-

자료 : 농촌지도소

Ⅶ. 농　　업

Ⅶ. 농 업

1. 경지규모별 농가 및 경지면적

단위 : 호, ha

1980 년 12 월 31 일 현재

구분 / 년도별 및면별	총계		경지없는 농가수	10 a 미만		10a - 30a		30a - 50a	
	가구수	면 적		가구수	면 적	가구수	면 적	가구수	면 적
1976 년	-	-	-	-	-	-	-	-	-
1977 년	-	-	-	-	-	-	-	-	-
1978 년	13,427	13,907.94	1,391	214	15.1	1,493	651.64	2,231	949.1
1979 년	12,329	13,924.34	1,070	173	13.6	868	226.76	1,943	866.5
1980 년	12,874	13,446	632	211	13.0	1,098	238.1	2,263	899.09
금 촌 읍	1,049	892	2	29	1.1	40	3.9	149	27.49
문 산 읍	1,251	1,419.4	54	45	1.4	183	35.4	196	62.6
주 내 읍	980	757.6	15	-	-	94	19.4	367	153.4
월 롱 면	761	594.0	20	13	1.2	68	15.4	209	83.4
탄 현 면	1,267	1,954.9	18	16	1.5	90	26.9	100	50.3
교 하 면	2,065	2,379.9	5	50	4.4	240	52.6	292	125.1
조 리 면	777	729.5	70	13	0.5	123	32.0	138	55.5
광 탄 면	1,038	674.0	61	-	-	129	21.9	216	83.4
천 현 면	1,077	1,029.1	30	5	0.4	59	13.8	147	57.7
파 평 면	1,071	969.1	87	20	0.9	16	1.6	311	132.8
적 성 면	1,420	1,602.9	266	20	1.6	56	15.2	138	67.4
장 단 면	-	-	-	-	-	-	-	-	-
군 내 면	118	443.6	4	-	-	-	-	-	-
진 동 면	-	-	-	-	-	-	-	-	-
진 서 면	-	-	-	-	-	-	-	-	-

자료 : 읍 면

(속)

구분 / 년도별 및 면별	50a - 1ha		1ha-1.5ha		1.5ha-2ha		2ha-3ha		3ha 이상		기타및임금농업노동가구수
	가구수	면적	가구수	면적	가구수	면적	가구수	면적	가구수	면적	
1976 년	-	-	-	-	-	-	-	-	-	-	-
1977 년	-	-	-	-	-	-	-	-	-	-	-
1978 년	3,269	2,628.7	2,662	3,668.5	1,308	5,614.5	891	2,222.8	392	1,687.5	305
1979 년	3,083	2,643.4	2,199	2,934.5	1,364	2,498.4	981	2,495.57	487	2,245.61	161
1980 년	3,539	2,677.5	2,226	2,873.8	1,392	2,434.1	957	2,388.5	498	1,921.91	58
금 촌 읍	357	221.9	244	284.1	122	143.0	70	101.9	36	108.61	-
촌 산 읍	212	107.3	162	171.5	162	243.3	104	326.1	133	471.8	-
주 내 읍	267	194.4	112	156.9	63	125.4	15	44.8	18	63.3	29
월 롱 면	123	64.7	202	210.2	73	112.0	53	107.1	-	-	-
탄 현 면	276	275.4	297	445.4	215	426.5	195	525.9	60	203	-
교 하 면	489	398.2	384	462.4	251	431.5	222	475.8	132	429.9	-
조 리 면	210	200.5	115	180.0	57	125.0	37	91.0	13	45	1
광 탄 면	400	259.8	107	127.2	68	114.9	24	51.3	5	15.5	28
천 현 면	440	307.7	223	300.3	117	203.5	46	112.4	10	33.3	-
파 평 면	415	375.2	105	150.8	69	138.5	30	112.2	18	57.1	-
적 성 면	350	272.4	275	385.0	195	370.5	81	240.0	39	250.8	-
장 단 면	-	-	-	-	-	-	-	-	-	-	-
군 내 면	-	-	-	-	-	-	80	200	34	243.6	-
진 동 면	-	-	-	-	-	-	-	-	-	-	-
진 서 면	-	-	-	-	-	-	-	-	-	-	-

2. 식량작물 생산량

면 적 : ha
단위 : 10a 당 : kg
생산량 : M/T

1980 년 12 월 31 일 현재

구분 / 년도별 및 면별	합계			미곡			맥류		
	면 적	10a당	생산량	면 적	10a당	생산량	면 적	10a당	생산량
1976 년	15,419.1	310	47,851.5	10,247.7	385	39,481.9	1,856.3	181	3,360.0
1977 년	14,644.6	328	48,048.9	10,369.7	417	43,292.1	1,246.0	89	1,113,1
1978 년	14,009.0	358	50,166.8	10,372.2	441	45,732.1	1,111.3	118	1,312.8
1979 년	13,986.9	362	50,691	10,476.6	431	45,082.9	733.1	205	1,504,3
1980 년	11,033.2	333	36,795.44	10,278	344	35,404	201.3	203	409.3

(속)

구분 / 년도별 및 면별	잡곡			두류			서류		
	면 적	10a당	생산량	면 적	10a당	생산량	면 적	10a당	생산량
1976 년	151.4	85	128.9	2,523.9	104	2,618.0	639.8	354	2,262.7
1977 년	159.3	86	137.3	2,346.3	82	1,918.5	523.3	303	1,587.9
1978 년	99.8	106	106.3	2,094.5	98	2,062.3	331.2	288	953.3
1979 년	157.4	119	187.2	2,048.0	105	2,159.3	517.8	307	1,757.3
1980 년	115.59	129	149.13	272.41	87	237.01	166.0	374	596.0

자료 : 농 사 계

3. 미곡 생산량

면 적 : ha
단위 10 a : kg
생산량 : M/T

1980 년 12 월 31 현재

구분 / 년도별 및면별	합계			수
	면 적	10 a 당	생 산 량	면 적
1976 년	10,247.7	385	39,481.9	10,007.0
1977 년	10,369.7	417	43,292.1	10,079.5
1978 년	10,372.2	441	45,732.1	10,256.1
1979 년	10,470.6	431	45,082.9	10,406.0
1980 년	10,278	344	35,404	10,278

(속)

구분 / 년도별 및면별	도		육도		
	10 a 당	생 산 량	면 적	10 a 당	생 산 량
1976 년	390	38,987.0	240.7	206	494.9
1977 년	426	42,930.9	290.2	124	361.2
1978 년	444	45,537.1	116.1	164	195.0
1979 년	432	44,953.9	64.9	200	129.0
1980 년	344	35,404	-	-	-

자료 : 농 사 계

4. 맥류 생산량

면 적 : ha
단위 : 10 a : kg
생산량 : M/T

1980 년 12 월 31 일 현재

구분 / 년도별 및면별	합계			대맥			과맥		
	면 적	10a당	생 산 량	면 적	10a당	생 산 량	면 적	10a당	생 산 량
1976 년	1,856.3	181	3,360.0	1,472.9	195	2,879.3	262.2	89	232.5
1977 년	1,246.0	89	1,113.1	862.9	64	548.6	165.8	171	284.0
1978 년	1,111.3	118	1,312.8	682.7	132	901.2	378.0	71	268.4
1979 년	733.1	205	1,504.3	474.4	217	1,029.4	97.5	152	148.2
1980 년	201.3	203	409.4	99.1	195	193.2	1.9	190	3.6

(속)

구분 / 년도별 및면별	소맥			호맥		
	면 적	10 a당	생 산 량	면 적	10a당	생 산 량
1976 년	232.5	103.9	227.0	17.3	74	12.8
1977 년	284.0	198.4	132.0	18.9	97	18.4
1978 년	268.4	43.8	139.0	6.8	121	82.3
1979 년	148.2	50.3	224.0	110.9	193	214
1980 년	11.7	150	17.6	88.6	220	195

자료 : 농 사 재

5. 잡곡 생산량

단위 : 면 적 : ha
10 a : kg
생산량 : M/T

1980년 12월 31일 현재

구분 / 년도별 및 면별	계			조			기장			수수		
	면 적	10a당	생산량	면 적	10a당	생산량	면 적	10a당	생산량	면 적	10a당	생산량
1976 년	151.4	85	128.9	44.9	98	11.8	-	-	-	43.3	74	31.9
1977 년	159.3	86	137.3	40.3	96	38.9	36.0	73	26.5	21.6	75	16.2
1978 년	99.8	106	106.3	9.0	96	8.6	-	-	-	30.6	83	25.4
1979 년	157.4	119	187.2	11.6	105	50.0	40.0	70	2.8	50.0	82	41.1
1980 년	115.59	129	149.13	5.4	105	5.7	-	-	-	20.59	80	16.4

(속)

구분 / 년도별 및 면별	옥수수			메밀			기타		
	면 적	10a당	생산량	면 적	10a당	생산량	면 적	10a당	생산량
1976 년	57.6	91	52.2	5.6	68	3.8	-	-	-
1977 년	60.8	91	55.2	0.6	67	0.4	-	-	-
1978 년	56.4	123	69.4	3.8	78	2.9	-	-	-
1979 년	87.4	103	90.0	4.4	75	3.3	-	-	-
1980 년	76.3	152	115.8	-	-	-	13.3	84	11.23

자료 : 농 사 과

6. 두류 생산량

면 적 : ha
단위 : 10 a : kg
생산량 : M/T

1980 년 12 월 31 일 현재

구분 / 년도별 및면별	계			대두			소두			녹두		
	면 적	10a당	생 산 량	면 적	10a당	생산량	면 적	10a당	생산량	면 적	10a당	생산량
1976 년	2,523.9	104	2,613.0	1,494.8	104	1,561.4	411.4	98	405.2	90.2	89	81.0
1977 년	2,346.3	82	1,918.5	1,435.7	88	1,258.6	405.8	73	297.5	84.7	75	63.5
1978 년	2,094.5	98	2,062.3	1,484.1	106	1,573.1	332.0	73	242.4	76.4	82	62.6
1979 년	2,048.0	105	2,159.3	1,488.7	112	1,667.3	272.2	93	253.1	65.9	78	53.2
1980 년	272.41	87	237.01	1.4	105	1.47	36.3	90	32.72	52.15	78	40.8

(속)

구분 / 년도별 및면별	채두			완두			나화생			기타두류		
	면 적	10a당	생산량	면 적	10a당	생산량	면 적	10a당	생산량	면 적	10a당	생산량
1976 년	43.3	95	41.3	37.2	81	30.0	41.0	74	30.5	406.5	115	468.5
1977 년	42.3	76	32.2	33.9	79	26.8	58.0	73	42.6	285.9	69	197.3
1978 년	-	-	-	-	-	-	141.1	96	135.5	60.9	80	48.7
1979 년	32.4	84	26.8	53.0	90	47.7	94.7	79	75.2	41.2	87	35.8
1980 년	-	-	-	46.09	84	38.85	61.3	83	51.13	75.17	56	72.04

자료 : 농 사 계

7. 서류 생산량

면 적 : ha
단위 : 10a 당 : kg
생산량 : M/T

1980년 12월 31일 현재

구분 / 년도별 및면별	면 적	계				면 적	고	
		생서중량		정곡중량			생서중량	
		10a 당	생산량	10a 당	생산량		10a 당	생산량
1976 년	639.8	1,371	8,772.0	354	2,262.7	241.1	1,917	4,620.7
1977 년	523.3	1,337	6,995.8	303	1,587.9	116.3	1,476	1,716.6
1978 년	331.2	1,108	3,669.0	288	953.3	109.2	1,827	1,995.1
1979 년	571.8	1,251	7,154.7	307	1,757.3	154.2	1,929	2,974.5
1980 년	166.0	1,400.5	2,342.6	374.5	596	76	1,910	1,451.6

(속)

구분 / 년도별 및면별	구마		면 적	감자			
	정곡중량			생서중량		정곡중량	
	10 a 당	생산량		10 a 당	생산량	10 a 당	생산량
1976 년	594	1,432.4	398.7	1,041	4,151.3	208	830.3
1977 년	458	532.1	407.0	1,297	5,279.2	259	1,054.8
1978 년	566	618.1	222.0	754	1,673.9	151	335.2
1979 년	598	922.1	417.6	1,001	4,180.2	200	835.2
1980 년	553	420.2	90	990	891.0	196	176

자료 : 농 사 계

8 .. 하 곡 수 매

단위 : 가마　　1980 년 12 월 30 일 현재

구분 / 년도별 및면별	계			겉 보 리 (50 kg)				
	계 획	실 적	%	소 계	1 등	2 등	3 등	등 외
1976 년	26,102	26,885	103	24,173	6,476	14,863	2,674	160
1977 년	3,708	7,720	210	4,760	1,615	2,427	706	12
1978 년	5,484	5,483	100	4,978	1,830	2,551	552	45
1979 년	6,774	6,292	93	5,233	1,136	1,054	1,860	1,183
1980 년	663	599	90	406	314	92	-	-
금 촌 읍	10	9	90	4	4	-	-	-
문 산 읍	10	10	100	10	8	2	-	-
주 내 읍	28	25	89	16	8	8	-	-
월 롱 면	-	-	-	-	-	-	-	-
탄 현 면	82	80	97	73	50	23	-	-
교 하 면	59	47	80	7	7	-	-	-
조 리 면	-	-	-	-	-	-	-	-
광 탄 면	-	-	-	-	-	-	-	-
천 현 면	195	195	100	194	167	27	-	-
파 평 면	116	111	96	102	70	32	-	-
적 성 면	163	122	75	-	-	-	-	-
장 단 면	-	-	-	-	-	-	-	-
군 내 면	-	-	-	-	-	-	-	-
진 동 면	-	-	-	-	-	-	-	-
진 서 면	-	-	-	-	-	-	-	-

자료 : 양 정 계

(속)

구분 / 년도별 및면별	쌀 보 리 (60 kg)					밀 (60 kg)			
	소 계	1 등	2 등	3 등	등 외	소 계	1 등	2 등	3 등
1970 년	2,712	40	1,578	863	231	-	-	-	-
1970 년	2,960	91	1,437	1,322	110	-	-	-	-
1970 년	493	16	110	181	186	12	7	4	1
1970 년	821	17	117	509	178	238	-	179	59
1980 년	193	3	170	20	-	-	-	-	-
금 촌 읍	5	3	2	-	-	-	-	-	-
문 산 읍	-	-	-	-	-	-	-	-	-
주 내 읍	-	-	-	-	-	-	-	-	-
월 롱 면	9	-	9	-	-	-	-	-	-
탄 현 면	7	-	7	-	-	-	-	-	-
교 하 면	40	-	37	3	-	-	-	-	-
조 리 면	-	-	-	-	-	-	-	-	-
광 탄 면	-	-	-	-	-	-	-	-	-
천 현 면	1	-	1	-	-	-	-	-	-
파 평 면	9	-	9	-	-	-	-	-	-
적 성 면	122	-	105	17	-	-	-	-	-
장 단 면	-	-	-	-	-	-	-	-	-
군 내 면	-	-	-	-	-	-	-	-	-
진 동 면	-	-	-	-	-	-	-	-	-
진 서 면	-	-	-	-	-	-	-	-	-

자료 : 양 정 계

9. 추 곡 수 매

단위 : 가마　　1980 년 12 월 31 일 현재

구분 / 년도별 및면별	계			벼 (54 kg)				
	계 획	실 적	%	소 계	1 등	2 등	3 등	등 외
1976 년	106,349	121,238	114	121,238	17,108	66,306	33,572	4,252
1977 년	197,834	126,186	64	126,186	49,772	65,565	9,945	904
1978 년	167,533	143,226	85	143,226	19,886	74,928		6,286
1979 년	187,548	169,127	90	169,122	111,675	53,840	42,126	3,607
1980 년	65,403	76,411	116.8	76,411	28,013	38,621	7,635	2,142
금 촌 읍	3,839	5,276	137.4	5,276	2,199	2,831	186	60
문 산 읍	6,850	8,268	120.7	8,268	2,775	4,130	1,064	299
주 내 읍	5,259	6,632	126.1	6,632	2,241	3,656	488	247
월 롱 면	4,536	6,796	149.8	6,796	1,688	3,691	1,195	222
탄 현 면	11,380	12,711	111.7	12,711	5,152	5,959	1,183	417
교 하 면	13,500	13,455	99.7	13,455	5,607	7,388	380	80
조 리 면	3,629	4,486	123.6	4,486	1,340	1,960	1,013	173
광 탄 면	4,706	5,449	115.8	5,254	2,164	2,548	594	143
천 현 면	1,395	1,792	128.5	1,792	801	805	159	27
파 평 면	2,878	4,005	139.2	4,005	1,166	2,446	331	62
적 성 면	5,931	6,217	104.8	6,217	2,457	2,592	789	379
장 단 면	-	-	-	-	-	-	-	-
군 내 면	1,500	1,324	88.3	1,324	423	615	253	33
진 동 면	-	-	-	-	-	-	-	-
진 서 면	-	-	-	-	-	-	-	-

자료 : 양 정 계

(속)

구분 / 년도별 및면별	콩 (60 kg)				
	소 계	1 등	2 등	3 등	등 외
1976 년	-	-	-	-	-
1977 년	-	-	-	-	-
1978 년	-	-	-	-	-
1979 년	5	-	5	-	-
1980 년	-	-	-	-	-
금 촌 읍	-	-	-	-	-
문 산 읍	-	-	-	-	-
주 내 읍	-	-	-	-	-
월 롱 면	-	-	-	-	-
탄 현 면	-	-	-	-	-
교 하 면	-	-	-	-	-
조 리 면	-	-	-	-	-
광 탄 면	-	-	-	-	-
천 현 면	-	-	-	-	-
파 평 면	-	-	-	-	-
적 성 면	-	-	-	-	-
장 단 면	-	-	-	-	-
군 내 면	-	-	-	-	-
진 동 면	-	-	-	-	-
진 서 면	-	-	-	-	-

자료 : 양 정 계

10. (김장) 채소류 생산실적

면 적 : ha
단위 : 10 당 : kg
생산량 : M/T

1980 년 12 월 31 일 현재

구분 / 년도별 및면별	배추			무우			양배추		
	면 적	10a 당	생산량	면 적	10a 당	생산량	면 적	10a 당	생산량
1976 년	-	-	-	-	-	-	17.3	2,258	390.8
1977 년	631.3	1,453	9,172.8	520	1,520	7,917.7	18.0	2,145	386.1
1978 년	562.4	2,277	12,804.8	425.9	2,286	9,736.5	14.7	2,390	351.4
1979 년	524.0	2,340	12,261.4	419	2,326	9,744.6	15.2	3,764	572.1
1980 년	597.8	5,285	31,596	573.9	3,612	20,731.1	19.1	2,760	527.2
금 촌 읍	70.2	4,680	3,285.8	55.3	3,400	1,882.1	-	-	-
문 산 읍	34.9	5,376	1,876.3	47.6	3,336	1,588.3	-	-	-
주 내 읍	32.6	5,013	1,634.4	33.9	3,520	1,193.3	-	-	-
월 롱 면	44.5	5,480	2,438.8	44.8	3,663	1,641,3	-	-	-
탄 현 면	60.8	5,940	3,614.0	57.7	3,731	2,152.9	-	-	-
교 하 면	55.8	4,490	2,505.0	49.3	3,703	1,825.9	-	-	-
조 리 면	56.4	5,956	3,359.0	53.2	3,794	2,018.9	-	-	-
광 탄 면	52.9	5,156	2,728.0	47.4	3,575	1,694.8	-	-	-
천 현 면	69.0	4,845	3,344	62.9	3,556	2,236.9	-	-	-
파 평 면	49.5	5,615	2,780	46.1	3,491	1,609.7	1.5	2,750	41.2
적 성 면	71.2	5,690	4,051	75.7	3,813	2,887	17.6	2,761	48.6
장 단 면	-	-	-	-	-	-	-	-	-
군 내 면	-	-	-	-	-	-	-	-	-
진 동 면	-	-	-	-	-	-	-	-	-
진 서 면	-	-	-	-	-	-	-	-	-

자료 : 농 사 계

(속)

구분 / 년도별 및면별	시금치			상치			당근		
	면적	10a당	생산량	면적	10a당	생산량	면적	10a당	생산량
1976 년	81.3	1,027	835.7	41.2	1,289	515.4	-	-	-
1977 년	111.7	1,236	1,380.8	46.1	1,322	637.0	1.2	990	11.9
1978 년	101.4	1,095	1,111.3	48.1	1,149	553.1	1.8	1,430	25.8
1979 년	94.3	1,319	1,244.7	50.7	2,116	1,072.8	13.6	2,103	281.1
1980 년	125.9	1,244	1,566.2	48.9	1,526	745.7	34.2	1,954	668.2
금촌읍	16.2	1,230	199.2	8.4	1,620	136.0	2.5	1,900	47.5
문산읍	8.5	1,250	106.2	4.5	1,580	71.1	2.0	2,100	42.0
주내읍	6.2	1,260	78.1	2.2	1,720	37.8	1.2	1,950	23.4
월롱면	10.8	1,255	135.1	7.1	1,580	112.2	2.8	1,980	55.4
탄현면	14.2	1,210	171.8	8.9	1,550	137.9	4.2	2,000	84
교하면	12.4	1,227	161.9	3.0	1,465	42.5	2.9	1,918	55.6
조리면	12.5	1,250	156.2	3.2	1,820	58.2	7.5	1,920	144
광탄면	7.2	1,215	87.5	3.0	1,800	54	2.3	1,950	44.8
천현면	12.1	1,230	148.8	3.1	1,700	52.7	3.0	2,000	60
파평면	10.5	1,270	133.3	1.5	1,650	24.7	2.8	1,950	54.6
적성면	15.3	1,280	187.7	4.0	1,710	18.6	3.0	1,910	57
장단면	-	-	-	-	-	-	-	-	-
군내면	-	-	-	-	-	-	-	-	-
진동면	-	-	-	-	-	-	-	-	-
진서면	-	-	-	-	-	-	-	-	-

자료 : 농 사 계

(속)

구분 / 년도별 및면별	오이			호박			가지		
	면 적	10a 당	생산량	면 적	10a 당	생산량	면 적	10a 당	생산량
1976 년	258.3	1,325	3,422.3	189.3	1,210	2,291.0	24.0.	1,380	332.2
1977 년	229.8	1,804	4,146.7	173.1	1,550	2,683.3	38.6	1,638	632.6
1978 년	213.5	1,880	4,032.6	98.2	1,517	1,490.7	32.8	1,508	494.8
1979 년	125.2	2,620	3,280.3	90	1,704	1,533.9	15.1	2,480	375.4
1980 년	120.7	2,109	2,546.5	41.5	1,473	611.4	10.2	2,065	210.7
금 촌 읍	10	2,120	212	2.2	1,520	33.4	1.0	2,070	20.7
문 산 읍	5.8	2,100	121.8	3.8	1,450	55.1	1.1	2,060	22.6
주 내 읍	2.0	2,150	43	4.0	1,500	60	0.6	2,000	12.0
월 롱 면	12.0	2,050	246	3.5	1,510	52.8	0.7	2,100	14.7
탄 현 면	14.2	2,250	319.5	4.2	1,400	58.8	1.2	2,050	24.6
교 하 면	12.5	2,048	256	4.8	1,459	68.4	0.9	2,053	18.5
조 리 면	16.5	2,080	343.2	5.6	1,500	84.0	0.6	2,520	12.7
광 탄 면	15.0	2,150	322.5	2.8	1,550	43.4	0.7	2,080	14.5
천 현 면	11.2	2,200	246.4	4.7	1,460	68.6	0.6	2,100	12.6
파 평 면	11.0	2,010	221.1	2.9	1,480	42.9	1.2	2,090	25.0
적 성 면	10.5	2,210	215	3.0	1,460	44	1.6	2,053	32.8
장 단 면	-	-	-	-	-	-	-	-	-
군 내 면	-	-	-	-	-	-	-	-	-
진 동 면	-	-	-	-	-	-	-	-	-
진 서 면	-	-	-	-	-	-	-	-	-

자료 : 농 사 계

(속)

구분 / 년도별 및면별	수박			참외			도마도		
	면 적	10a당	생산량	면 적	10a 당	생산량	면 적	10a 당	생산량
1976 년	81.4	1,661	1,352.1	305.3	1,247	3,807.3	35.4	1,380	488.4
1977 년	148.0	1,690	2,502.0	344.8	1,316	4,537.7	43.4	1,822	791.3
1978 년	77.6	1,821	1,413.5	253.7	1,291	3,277.7	22.5	1,591	358
1979 년	144.8	1,944	2,815.6	198.1	1,403	2,781.1	25.8	4,452	1,148.8
1980 년	109.2	1,777	1,940.8	232.7	1,386	3,226.7	27.3	3,004	820.2
금 촌 읍	8.5	1,800	153	19.8	1,390	275	3.0	3,020	90.6
문 산 읍	4.6	1,750	80.5	18.5	1,395	258	1.9	2,980	56.6
주 내 면	8.2	1,700	139.4	12.5	1,400	1,750	5.2	3,250	169
월 롱 면	5.8	1,900	110.2	6.2	1,395	86.5	0.3	3,300	9.9
탄 현 면	7.2	1,850	133.2	20.4	1,400	285.6	2.1	3,100	65.1
교 하 면	12.5	1,760	220	25.7	1,380	354.6	2.5	3,250	81.2
조 리 면	9.5	1,739	165	21.5	1,383	297	2.9	1,918	55.6
광 탄 면	14.5	1,750	253.7	25.9	1,350	349.6	2.8	3,600	100.8
천 현 면	9.5	1,850	175.5	19.8	1,420	281.2	2.8	2,980	83.4
파 평 면	12.5	1,800	225	18.5	1,390	257.2	2.6	3,000	78.0
적 성 면	16.4	1,830	285.1	43.9	1,380	607	1.2	2,850	30.0
장 단 면	-	-	-	-	-	-	-	-	-
군 내 면	-	-	-	-	-	-	-	-	-
진 동 면	-	-	-	-	-	-	-	-	-
진 서 면	-	-	-	-	-	-	-	-	-

자료 : 농 사 계

(속)

구분 / 년도별 및면별	딸기			고추			마늘		
	면 적	10a 당	생산량	면 적	10a 당	생산량	면 적	10a 당	생산량
1976 년	-	-	-	-	-	-	-	-	-
1977 년	-	-	-	-	-	-	-	-	-
1978 년	22.5	875	197	359.6	106	381.1	43.7	508	222.1
1979 년	17.1	1,039	177.7	494.9	105	520.8	94.3	634	598
1980 년	17.1	1,039	177.17	469.7	124	582.2	-	-	-
금 촌 읍	1.0	1,020	10.2	32.2	120	38.6	-	-	-
문 산 읍	0.3	1,020	3.1	35.0	115	40.2	-	-	-
주 내 읍	4.6	1,000	46.9	29.5	124	36.6	-	-	-
월 롱 면	1.0	1,000	10.0	24.0	125	30.0	-	-	-
탄 현 면	1.9	1,050	19.9	45.0	126	56.7	-	-	-
교 하 면	2.9	1,070	31.0	65.6	123	80.7	-	-	-
조 리 면	1.8	1,055	19.0	34.2	127	43.4	-	-	-
광 탄 면	1.8	1,060	19.1	43.0	125	53.8	-	-	-
천 현 면	10.0	1,000	10.0	51.4	123	63.2	-	-	-
파 평 면	0.5	1,080	5.4	44.1	126	55.6	-	-	-
적 성 면	0.3	1,050	3.1	65.7	127	83.4	-	-	-
장 단 면	-	-	-	-	-	-	-	-	-
군 내 면	-	-	-	-	-	-	-	-	-
진 동 면	-	-	-	-	-	-	-	-	-
진 서 면	-	-	-	-	-	-	-	-	-

자료 : 농 사 계

(속)

구분 / 년도별 및면별	양과			과			기타		
	면 적	10a 당	생산량	면 적	10a 당	생산량	면 적	10a 당	생산량
1976 년	-	-	-	-	-	-	-	-	-
1977 년	-	-	-	-	-	-	-	-	-
1978 년	1.4	1,800	25.1	117.5	1,307	1,536	52.9	962	509.3
1979 년	-	-	-	192.1	3,118	5,992.2	-	-	-
1980 년	-	-	-	221.3	2,704	5,985.5	-	-	-
금 촌 읍	-	-	-	14.5	2,820	408.9	-	-	-
문 산 읍	-	-	-	13.1	2,800	366.8	-	-	-
주 내 읍	-	-	-	12.1	2,700	326.7	-	-	-
월 롱 면	-	-	-	10.5	2,755	289.5	-	-	-
탄 현 면	-	-	-	16.2	2,850	461.7	-	-	-
교 하 면	-	-	-	38.9	2,450	953.0	-	-	-
조 리 면	-	-	-	16.4	2,766	452	-	-	-
광 탄 면	-	-	-	22.0	2,650	583	-	-	-
천 현 면	-	-	-	25.9	2,750	712.2	-	-	-
파 평 면	-	-	-	14.2	2,780	394.7	-	-	-
적 성 면	-	-	-	37.5	2,760	1,037.3	-	-	-
장 단 면	-	-	-	-	-	-	-	-	-
군 내 면	-	-	-	-	-	-	-	-	-
진 동 면	-	-	-	-	-	-	-	-	-
진 서 면	-	-	-	-	-	-	-	-	-

자료 : 농 사 계

11. 특 용 작 물

면 적 : ha
단위 : 10 a당 : kg
생산량 : M/T

1980 년 12 월 31 일 현 재

구분 / 년도별 및면별	합 계			참 깨			들 깨		
	면 적	10a 당	생산량	면 적	10a당	생신량	면 적	10a 당	생산량.
1976 년	520.2	-	192.12	116.2	50	59.1	58	126.2	190.0
1977 년	349.05	-	197.65	142.1	48	69.1	62	127.1	3.35
1978 년	382.9	-	216	177.8	51	90.7	61	123.9	2.8
1979 년	386.15	55.8	213.88	180	47.9	86.2	204.2	62	127
1980 년	372	55.4	206.3	173.5	46.2	80.1	198.5	63.5	126.2
금 촌 읍	27.2	53.3	14.5	14.7	46.5	6.8	12.5	62	7.7
문 산 읍	28.8	73.3	21.1	21.3	47	10.0	17.5	63.5	11.1
주 내 읍	23.8	55	13.1	9.2	48	4.3	14.6	60.5	8.8
월 롱 면	24.1	58.5	14.1	9.9	47.5	4.7	14.2	66	9.4
탄 현 면	40.7	56	22.8	19.2	45	9.1	21.5	64	13.7
교 하 면	48.3	55	26.8	24.7	46	11.1	23.9	65.5	15.7
조 리 면	28.5	55	15.8	12.8	46.5	5.9	15.7	63	9.9
광 탄 면	37.5	55.7	20.9	14.9	47	6.9	22.6	62	14.0
천 현 면	28.3	91	25.8	13.1	45	5.9	15.2	65	9.9
파 평 면	33.3	57	19.1	12.7	45.5	5.8	20.6	64,5	13.3
적 성 면	41.2	54	22.3	21.0	46	9.6	20.2	63	12.7
장 단 면	-	-	-	-	-	-	-	-	-
군 내 면	-	-	-	-	-	-	-	-	-
진 동 면	-	-	-	-	-	-	-	-	-
진 서 면	-	-	-	-	-	-	-	-	-

자료 : 농 사 계

(속)

구분 / 년도별 및면별	아주까리			기타		
	면적	10a 당	생산량	면적	10a 당	생산량
1976 년	190.0	32	6.82	-	-	-
1977 년	3.35	43	1.45	-	-	-
1978 년	2.8	43	1.2	I	20	0.2
1979 년	0.94	31.9	0.3	1.01	37.6	0.38
1980 년	-	-	-	-	-	-
금촌읍	-	-	-	-	-	-
문산읍	-	-	-	-	-	-
주내읍	-	-	-	-	-	-
월롱면	-	-	-	-	-	-
탄현면	-	-	-	-	-	-
교하면	-	-	-	-	-	-
조리면	-	-	-	-	-	-
광탄면	-	-	-	-	-	-
천현면	-	-	-	-	-	-
파평면	-	-	-	-	-	-
적성면	-	-	-	-	-	-
장단면	-	-	-	-	-	-
군내면	-	-	-	-	-	-
진동면	-	-	-	-	-	-
진서면	-	-	-	-	-	-

12. 과실 실수확 실적

면 적 : ha
단위 : 10a 당 : kg
생산량 : M/T

1980 년 12 월 31 일 현재

구분 / 년도별 및면별	합계			사과			배		
	면 적	10a 당	생산량	면 적	10a 당	생산량	면 적	10a 당	생산량
1976 년	287.7	718	1,201.4	96.6	722.0	292.4	116.1	762.0	525.0
1977 년	288.31	771	1,200.4	45.4	705.4	278.0	115.38	663.0	500.0
1978 년	228.4	-	1,335.1	95.4	781	327.5	775.7	700	541.8
1979 년	288.4	701	1,555.2	95.4	715	388	115.7	706	582.6
1980 년	289.5	617	1,786.3	95.7	495	474.4	116.2	629	731.3
금 촌 읍	14.37	605	87.1	4.52	885	26.6	7.15	890	41.8
문 산 읍	29.4	740	217.7	15.4	870	109.6	6.8	870	50.5
주 내 읍	43.5	708	308.1	16.36	850	79.6	15.9	860	860
월 롱 면	30.5	847	258.4	2.78	880	15.6	20.8	860	178.8
탄 현 면	4.0	707	28.2	1.8	757	9.1	1.4	795	11.5
교 하 면	28.54	640.1	182.9	8.94	700	50.8	8.3	730	54.7
조 리 면	13.1	632.8	82.9	3.7	883	23.8	6.4	890	39.1
광 탄 면	38.6	352	136.0	13.0	700	31.5	15.4	760	49.5
천 현 면	41.3	482.5	199.3	12.5	640	32.7	17.4	730	82.5
파 평 면	21.6	864.8	186.8	9.9	880	84.5	4.2	760	31.9
적 성 면	24.63	425	104.7	6.8	883	10.6	12.53	890	2.2
장 단 면	-	-	-	-	-	-	-	-	-
군 내 면	-	-	-	-	-	-	-	-	-
진 동 면	-	-	-	-	-	-	-	-	-
진 서 면	-	-	-	-	-	-	-	-	-

자료 : 농 사 계

(속)

구분 / 년도별 및면별	복숭아			포도			감		
	면 적	10a당	생산량	면 적	10a 당	생산량	면 적	10a 당	생산량
1976 년	36.80	682	140.5	22.0	1,268	185.1	7.3	671	36.2
1977 년	37.99	646	160.1	23.2	1,079.5	200.8	7.9	673	38.4
1978 년	38.0	700	180.0	23.1	1,198	221.7	7.9	671	40.3
1979 년	38.0	733	222.2	23.1	1,300	284.7	7.9	744	49.1
1980 년	38.0	610	232	23.5	1,104	2,595	7.9	648	51.2
금 촌 읍	1.0	716	4.3	0.8	1,094	8.7	0.4	800	3.2
문 산 읍	5.1	720	34.5	1.5	1,200	18.0	0.6	750	4.5
주 내 읍	5.8	720	30.9	4.0	1,300	52.0	0.2	750	1.5
월 롱 면	2.5	710	17.8	2.6	1,100	28.6	0.6	810	4.8
탄 현 면	0.3	667	2.1	0.5	1,094	5.5	-	-	-
교 하 면	3.2	630	15.6	3.2	950	30.4	3.3	800	2.4
조 리 면	1.1	750	8.2	1.0	1,220	7.3	0.1	800	1.2
광 탄 면	7.0	705	37.4	0.7	1,050	7.3	1.2	650	6.5
천 현 면	5.8	780	43.7	3.2	1,310	31.4	1.3	780	4.7
파 평 면	4.0	700	28.0	3.4	1,230	41.8	-	-	-
적 성 면	2.2	730	9.5	2.6	1,220	28.0	0.2	800	0.8
장 단 면	-	-	-	-	-	-	-	-	-
군 내 면	-	-	-	-	-	-	-	-	-
진 동 면	-	-	-	-	-	-	-	-	-
진 서 면	-	-	-	-	-	-	-	-	-

자료 : 농 사 계

(속)

구분 / 년도별 및면별	자두			기타		
	면 적	10a 당	생 산 량	면 적	10a 당	생 산 량
1976 년	4.5	705	11.9	4.7	449	10.3
1977 년	4.24	641	12.7	4.2	371	10.4
1978 년	4.1	500	12	4.2	410	11.8
1979 년	4.1	510	14.8	4.2	431	13.8
1980 년	4.1	531.7	21.8	4.1	392.6	16.1
금 촌 읍	0.2	770	1.5	0.3	520	1.0
문 산 읍	0.1	600	0.6	-	-	-
주 내 읍	0.7	700	4.9	0.5	500	2.5
월 롱 면	0.1	750	0.7	1.1	530	5.8
탄 현 면	-	-	-	-	-	-
교 하 면	1.0	770	5.4	0.6	520	2.0
조 리 면	0.1	770	0.7	0.7	520	2.6
광 탄 면	0.6	600	2.4	0.7	450	1.4
천 현 면	0.9	500	3.5	0.2	430	0.8
파 평 면	0.1	650	0.6	-	-	-
적 성 면	0.3	770	1.5	-	-	-
장 단 면	-	-	-	-	-	-
군 내 면	-	-	-	-	-	-
진 동 면	-	-	-	-	-	-
진 서 면	-	-	-	-	-	-

자료 : 농 사 계

13. 농업기계 보유현황

단위 : 대　　1980 년 12 월 31 일 현재

구분 / 년도별 및면별	경운정지용			합계	병충해 방제용					
					인력			동력		
	계	동력경운기	농용트랙타		계	살분무기	분무기	계	분무기	살분무기
1976 년	1,224	1,217	7	5,673	3,745	850	2,895	1,928	307	1,621
1977 년	1,649	1,637	12	5,493	3,599	542	3,057	1,894	165	1,729
1978 년	1,941	1,928	13	4,598	2,673	281	2,392	1,925	454	1,471
1979 년	2,615	2,602	13	4,902	2,607	272	2,335	2,295	211	2,084
1980 년	3,300	3,260	40	5,450	2,719	2,517	202	2,731	309	2,422
금촌읍	138	136	2	279	118	115	3	161	8	153
문산읍	320	317	2	429	157	157	-	272	15	257
주내읍	160	159	1	507	280	174	106	227	26	201
월롱면	157	157	-	241	93	93	-	148	19	129
탄현면	509	507	2	616	262	262	-	354	7	347
교하면	698	691	7	1,110	419	339	80	691	52	639
조리면	171	169	2	417	240	240	-	177	21	156
광탄면	253	251	2	465	221	218	3	244	34	210
천현면	215	215	-	355	257	256	1	98	9	89
파평면	246	244	2	366	256	254	2	110	15	95
적성면	273	271	2	549	394	387	7	155	67	88
군내면	148	135	13	112	21	21	-	91	34	57
지도소	9	5	4	1	-	-	-	1	1	-
문산중고	3	3	-	3	1	1	-	2	1	1
군청	-	-	-	-	-	-	-	-	-	-

자료 : 농 사 계

(속)

구분 / 년도별 및면별	농 용 양 수 기	동 력 이 앙 기	동 력 파 종 기	동력사료 절 단 기	농 용 원 동 기		
					계	엔 진 (발동기)	전 동 기
1976 년	1,242	2	2	-	1,017	752	265
1977 년	1,485	7	1	62	825	612	213
1978 년	1,603	15	1	74	1,042	612	430
1979 년	1,810	61	1	79	2,058	1,503	555
1980 년	1,710	284	1	81	2,232	1,562	670
금 촌 읍	58	10	-	3	38	19	19
문 산 읍	59	35	1	4	41	10	31
주 내 읍	77	5	-	-	85	41	44
월 롱 면	44	18	-	6	63	17	46
탄 현 면	484	104	-	13	464	406	58
교 하 면	262	34	-	5	295	211	84
조 리 면	117	8	-	7	409	364	45
광 탄 면	82	8	-	4	493	250	243
천 현 면	73	-	-	6	78	74	54
파 평 면	122	7	-	2	48	38	10
적 성 면	199	12	-	2	155	125	30
군 내 면	69	39	-	28	1	1	-
지 도 소	2	3	-	1	-	-	-
문산중고	-	1	-	-	-	-	-
군 청	62	1	-	-	62	56	6

자료 : 농 사 계

(속)

구분 / 년도별 및면별	수확탈곡기						콤바인	건조기		
	예취기			탈곡기						
	계	동력	바인더	계	인력	동력		계	평면식	순환식
1976 년	1	-	1	1,793	958	835	-	6	-	6
1977 년	3	-	3	1,424	600	824	-	14	-	14
1978 년	64	-	64	1,031	266	765	1	16	-	16
1979 년	243	6	237	1,169	345	824	7	18	1	17
1980 년	380	15	365	1,072	251	837	11	21	-	21
금촌읍	31	-	31	43	-	43	1	1	-	1
문산읍	25	-	25	74	11	63	1	5	-	5
주내읍	15	-	15	70	-	70	2	-	-	-
월롱면	23	-	23	53	16	37	1	-	-	-
탄현면	117	-	117	230	85	145	1	5	-	5
교하면	71	11	60	222	81	141	1	2	-	2
조리면	14	-	14	31	14	17	2	1	-	1
광탄면	15	-	15	78	10	68	2	2	-	2
천현면	9	-	9	79	16	63	-	-	-	-
파평면	6	3	3	69	15	54	-	-	-	-
적성면	13	1	12	79	2	77	-	3	-	3
군내면	38	-	38	42	1	41	1	-	-	-
지도소	3	-	3	2	1	1	1	2	-	2
진동면	-	-	-	-	-	-	-	-	-	-
진서면	-	-	-	-	-	-	-	-	-	-

자료 : 농 사 계

(속)

곡물가공기계					짚가공기		
계	현미경	정미기	정맥기	제분기	계	인력	동력
702	183	223	166	130	1,155	1,052	103
697	171	222	162	142	1,100	1,020	80
604	160	180	138	126	1,861	1,737	124
510	143	159	116	92	1,292	768	524
491	144	149	97	101	1,128	1,002	126
50	14	14	14	8	60	52	8
30	11	11	3	5	83	77	6
30	12	12	-	6	96	87	9
27	10	10	3	4	46	35	11
70	17	17	17	19	274	259	15
88	27	29	19	13	371	334	37
20	9	11	-	-	24	19	5
32	10	11	6	5	62	41	21
40	10	10	10	10	36	36	-
45	10	10	10	15	12	11	1
54	12	12	14	16	59	46	13
5	2	2	1	-	4	4	-
-	-	-	-	-	1	1	-
-	-	-	-	-	-	-	-
-	-	-	-	-	-	-	-

자료 : 농 사 계

14. 파주군 농업협동조합 현황

단위 : 천원　　1980 년 12 월 31 일 현재

구분 / 년도별 및면별	조합명	조합원수	시설개량					
			사무실	창고	판매점	연쇄점	차량	회관
1976 년	-	11,178	-	-	-	-	-	-
1977 년	-	11,695	-	-	-	-	-	-
1978 년	-	11,883	13	41	5	11	12	3
1979 년	-	12,412	13	42	6	11	11	4
1980 년	파주군농협	12,652	13	43	5	11	12	4
	금촌단위농협	1,365	1	3	-	1	1	-
	문산 〃	1,276	2	2	1	1	1	1
	주내 〃	1,198	2	4	1	1	2	-
	월롱 〃	730	1	3	-	1	1	-
	탄현 〃	1,240	1	5	-	1	1	-
	교하 〃	1,701	1	7	1	1	1	1
	조리 〃	1,049	1	3	-	1	1	-
	광탄 〃	1,042	1	3	-	1	1	1
	천연 〃	1,051	1	3	1	1	1	1
	파평 〃	960	1	5	1	1	1	-
	적성 〃	1,040	1	5	-	1	1	-

자료 : 농　　협

(속)

구분 / 년도별 및면별	자 본 금	출 자 금	예 수 금	대 출 금
1976 년	37,954	37,954	2,468,706	1,354,689
1977 년	57,734	57,450	3,031,394	2,823,325
1978 년	555,507	441,702	3,843,175	2,783,412
1979 년	786,828	585,488	5,161,378	6,034,582
1980 년	1,110,709	782,884	7,877,855	10,544,848
금 촌 읍	102,940	68,924	891,918	1,079,848
문 산 읍	120,076	77,824	1,092,343	1,607,981
주 내 읍	100,783	70,776	1,263,103	1,276,759
월 롱 면	62,708	45,415	329,502	923,302
탄 현 면	99,563	73,603	370,614	1,030,960
교 하 면	170,985	125,275	414,948	963,687
조 리 면	65,281	49,441	623,588	1,132,098
광 탄 면	101,668	70,855	757,389	735,888
천 현 면	102,768	71,104	1,146,824	770,464
파 평 면	90,222	69,927	356,466	433,702
적 성 면	93,715	59,740	631,160	590,159

자료 : 농 협

(속)

구분 / 년도별 및 면별	자산		공채	비료공급액	농약공급액
	유동	고정			
1976 년	-	-	-	-	-
1977 년	5,669,325	324,446	1,141,300	136,127	987,647
1978 년	7,120,894	525,374	1,890,855	210,713	1,138,321
1979 년	11,815,412	781,477	3,180,390	1,082,045	1,082,046
1980 년	18,252,802	1,027,398	-	1,300,565	396,009
금 촌 읍	1,824,373	102,853	-	112,203	37,908
문 산 읍	2,446,780	105,512	-	159,542	29,968
주 내 읍	2,104,190	117,719	-	80,778	27,899
월 롱 면	1,325,546	37,108	-	69,429	29,308
탄 현 면	2,012,300	72,564	-	133,942	59,303
교 하 면	1,624,488	161,781	-	209,590	69,759
조 리 면	1,778,602	117,388	-	78,592	26,932
광 탄 면	1,216,210	140,247	-	83,563	31,026
천 현 면	2,043,144	71,644	-	87,457	14,060
파 평 면	761,968	50,148	-	121,802	29,896
적 성 면	1,115,201	50,434	-	163,667	39,950
장 단 면	-	-	-	-	-
군 내 면	-	-	-	-	-
진 동 면	-	-	-	-	-
진 서 면	-	-	-	-	-

자료 : 농 협

15. 농지개량 조합현황

단위 : ha, kg　　1980 년 12 월 31 일 현재

구분 / 년도별 및면별	창설년월일	면적 (ha)		반당(정곡)	조합비		조합원수
		몽리면적	식부면적	생산량	반당(조곡)kg	총계(원)	
1976 년	-	3,768.20	3,232.0	404.3	36.47	242,347,204	4,944
1977 년	-	3,768.20	3,275.3	460.5	37.62	288,718,199	5,027
1978 년	-	3,851.6	3,404.7	593.1	37.42	336,570,379	5,268
1979 년	-	4,653.4	3,698.9	466.1	39.6	483,491,000	6,060
1980 년	-	5,168.7	3,969.5	313.13	37.06	538,824,379	6,635
	영천자구	50. 3.31	8,202	806.7	343.3	27.38	89,290,153	1,056
	임진	21.11. 4	682.2	586.4	264.9	40.75	92,917,362	795
	연풍	58.10.28	250.0	242.8	428.9	33.0	33,029,305	468
	월상	65.12.29	61.5	58.1	423.9	6.0	1,436,987	164
	공릉	54. 3.10	212.5	191.9	373.8	37.03	28,979,292	385
	휴암	66. 5.10	211.3	203.0	363.3	37.75	30,067,573	380
	가월	55. 6.15	424.0	343.4	261.4	38.62	48,450,539	430
	율포	70.12. 1	159.0	127.4	266.6	48.02	21,022,097	153
	장과	70. 8. 7	330.9	269.7	262.6	41.17	40,462,084	437
	공덕	73.12.31	240.0	139.2	304.6	48.75	27,674,127	82
	발랑	75.11. 5	228.4	182.2	429.6	47.25	35,470,216	360
	금파	75.11. 5	48.9	45.0	253.4	52.15	8,793,112	97
	백석	71. 8.30	202.6	183.6	253.2	39.8	24,381,153	370
	남방	78. 4.20	61.0	58.7	230.6	39.08	7,943,892	165
	한산	78. 4.20	605.9	423.0	296.2	39.15	42,221,512	656
	덕계	78. 4.20	115.0	108.4	253.9	54.05	6,684,975	196
	마지	78. 4.20	515.3	-	-	-	-	441

자료 : 농지개량조합

16. 임진지구 종합개발사업

단위 : 개소, ㎞, ha　　1980 년 12 월 31 일 현재

구분 / 년도별 및 면별	공사내역	총계획	77년까지실적	78실적	79실적	80실적	실적누계
1976 년							
1977 년							
1978 년							
1979 년							
1980 년							
	양배수장	12 개소	1 개소	4 개소	2 개소완공	3 개소착공	10 개소
	용수로	319 ㎞	16	60	36 ㎞	63 ㎞	175 ㎞
	경지정리	4,502 ha	73	397	883 ha	-	1,353 ha
	개답	617 〃	-	-	30 ha	-	30 ha
	조정지	1 개소	-	-	-	1 개소착공	1개소
	보	1 〃	-	-	-	1 개소착공	1개소
	배수갑문	1 〃	-	-	1 개소	-	1개소
	농업근대화센터시설	1 동	-	-	1 동	-	1동
	시범포장	1 ha	-	-	1 ha	-	1 ha
	상수도시설	100 개소	-	50	50 개소	-	100 개소
	용지매수	204 ha	60 ha	40 ha	33 ha	-	133 ha
	홍농계조직	103 부락	103 부락	-	-	-	103 부락
	농가포장	50 ha	-	50 ha	-	-	50 ha

자료 : 농업진흥공사

Ⅷ. 잠 업

Ⅷ. 잠 업

1. 상 전 현 황

단위 : ha , 주

1980 년 12 월 31 일 현 재

구분 / 년도별 및면별	상전보유 농가수	면적 합계 면적	면적 합계 주수	면적 기설뽕밭 면적	면적 기설뽕밭 주수
1976 년	-	68.8	566,900	68.2	551,900
1977 년	-	54.0	409,890	53.3	403,390
1978 년	-	34.0	266,650	33.7	262,150
1979 년	-	26.3	193,210	22.3	154,610
1980 년	36	16.97	81.4	15.24	54.8
금촌읍	-	-	-	-	-
문산읍	-	-	-	-	-
주내읍	6	1.96	10.1	1.96	10.1
월롱면	1	0.4	3	0.4	3
탄현면	3	0.35	2.1	0.12	0.6
교하면	9	1.56	10.5	1.56	10.5
조리면	-	-	-	-	-
광탄면	11	3.7	25.9	3.7	25.9
천현면	-	-	-	-	-
파평면	-	-	-	-	-
전성면	-	-	-	-	-
장단면	-	-	-	-	-
군내면	6	9.0	29.8	7.5	4.7
진동면	-	-	-	-	-
진서면	-	-	-	-	-

자료 : 식산과잠업계

(속)

구분 / 년도별 및면별	면적		형태별			
	신설 봉발					
	면적	주수	합계	순봉발	기휴식	산식
1976 년	0.6	5,000	-	-	-	-
1977 년	0.7	6,500	-	-	-	-
1978 년	0.3	4,500	34.0	34.0	-	-
1979 년	4	38,600	26.3	24.8	1.5	-
1980 년	1,73	26.6	16.97	7.74	9.23	-
금촌읍	-	-	-	-	-	-
문산읍	-	-	-	-	-	-
주내읍	-	-	1.96	1.96	-	-
월롱면	-	-	0.4	0.4	-	-
탄현면	0.23	1.5	0.35	0.12	0.23	-
교하면	-	-	1.56	1.56	-	-
조리면	-	-	-	-	-	-
광탄면	-	-	3.7	3.7	-	-
천현면	-	-	-	-	-	-
파평면	-	-	-	-	-	-
적성면	-	-	-	-	-	-
장단면	-	-	-	-	-	-
군내면	1.5	25.1	9.0	-	9.0	-
진동면	-	-	-	-	-	-
진서면	-	-	-	-	-	-

자료 : 식산과잠업계

2. 지대별 상전현황

단위 : ha　　1980 년 12 월 31 일 현재

구분 / 년도별 및면별	합계			평야지대			산간지대		
	평야지	산지	계	평야지	산지	계	평야지	산지	계
1976년	-	-	68.8	-	-	-	-	-	-
1977년	-	-	54.0	-	-	-	-	-	-
1978년	20.8	13.2	34.0	16.6	0.8	17.4	4.2	12.4	16.6
1979년	14.3	12.0	26.3	12.7	10.0	22.7	1.6	2	3.6
1980년	2.06	14.91	16.97	1.11	0.4	1.51	0.95	14.51	15.46
금촌읍	-	-	-	-	-	-	-	-	-
문산읍	-	-	-	-	-	-	-	-	-
주내읍	0.5	1.46	1.96	-	-	-	0.5	1.46	1.96
월롱면	-	0.4	0.4	-	0.4	0.4	-	-	-
탄현면	-	0.35	0.35	-	-	-	-	0.35	0.35
교하면	1.56	-	1.56	1.11	-	1.11	0.45	-	0.45
조리면	-	-	-	-	-	-	-	-	-
광탄면	-	3.7	3.7	-	-	-	-	3.7	3.7
천현면	-	-	-	-	-	-	-	-	-
파평면	-	-	-	-	-	-	-	-	-
적성면	-	-	-	-	-	-	-	-	-
장단면	-	-	-	-	-	-	-	-	-
군내면	-	9.0	9.0	-	-	-	-	9.0	9.0
진동면	-	-	-	-	-	-	-	-	-
진서면	-	-	-	-	-	-	-	-	-

자료 : 잡 업 계

3. 수령별 · 품종별 상전현황

단위 : ha　　1980 년 12 월 31 일 현재

구분 / 년도별 및면별	수령별					품종별				
	1-2년생	3-5년생	6-10년생	11년이상	계	개량서반	일지뢰	노상	기타	계
1976 년	-	-	-	-	-	-	-	-	-	-
1977 년	-	-	-	-	-	-	-	-	-	-
1978 년	0.4	18.9	14	0.7	34.0	12.5	21.2	0.3	-	34.0
1979 년	4	8	9.7	4.6	26.3	12.5	13.8	-	-	26.3
1980 년	6.73	19.2	76.1	0.71	16.97	12.71	4.26	-	-	16.97
금촌읍	-	-	-	-	-	-	-	-	-	-
문산읍	-	-	-	-	-	-	-	-	-	-
주내읍	-	-	1.96	-	1.96	1.96	-	-	-	1.96
월롱면	-	-	0.4	-	0.4	0.4	-	-	-	0.4
탄현면	0.23	0.12	-	-	0.35	-	0.35	-	-	0.35
교하면	-	-	0.85	0.71	1.56	0.55	1.01	-	-	1.56
조리면	-	-	-	-	-	-	-	-	-	-
광탄면	1.5	-	2.2	-	3.7	2.3	1.4	-	-	3.7
천현면	-	-	-	-	-	-	-	-	-	-
파평면	-	-	-	-	-	-	-	-	-	-
적성면	-	-	-	-	-	-	-	-	-	-
장단면	-	-	-	-	-	-	-	-	-	-
군내면	5.0	1.8	2.2	-	9.0	7.5	1.5	-	-	9.0
진동면	-	-	-	-	-	-	-	-	-	-
진서면	-	-	-	-	-	-	-	-	-	-

자료 : 잠 업 계

4. 잠종수급 및 잠견생산현황

단위 : 상자, 동, kg　　1980 년 12 월 31 일 현재

구분 / 년도별 및면별	양잠호수		잠실건축	잠종수급(교잡종. 상자)			잠견(교잡종)생산		
	춘잠	추잠		계	춘잠	추잠	계	춘잠	추잠
1976 년	165	172	8	746	356	390	25,317.25	12,468.45	12,848.80
1977 년	151	146	3	652	329	323	19,496.20	11,088.35	8,407.85
1978 년	110	102		480	230	250	12,354.35	6,339.10	6,015.25
1979 년	76	59	4	291	161	130	8,105.90	4,805.90	3,300.00
1980 년	33	33	33	130.5	60	60.5	4,023.15	2,093.6	1,929.55
금촌읍	-	-	-	-	-	-	-	-	-
문산읍	-	-	-	-	-	-	-	-	-
주내읍	9	7	7	46.5	25	21.5	1,170,35	678.65	491.70
월롱면	1	1	2	7	3.5	3.5	306.85	160.45	146.40
탄현면	1	1	1	2	1	1	66.70	33.95	32.75
교하면	10	11	12	29.5	13	16.5	968.10	522.00	446.10
조리면	-	-	-	-	-	-	-	-	-
광탄면	11	12	8	37.5	15.5	22	1,248.40	613.65	634.75
천현면	1	-	-	2	2	-	84.90	84.90	-
파평면	-	-	-	-	-	-	-	-	-
적성면	-	-	-	-	-	-	-	-	-
장단면	-	-	-	-	-	-	-	-	-
군내면	-	1	3	6	-	6	177.85	-	177.85
진동면	-	-	-	-	-	-	-	-	-
진서면	-	-	-	-	-	-	-	-	-

자료 : 잠 업 계

Ⅸ. 축　　산

IX. 축 산

1. 가축사양 현황

단위 : 호 1980년 12월 31일 현재

구분 / 년도별 및면별	농가수	한우사양 호수	돼지사양호수			닭사양호수		
			계	10두미만	10두이상	계	50수미만	50수이상
1976년	13,498	6,381	2,647	2,411	236	3,767	3,596	171
1977년	12,383	6,108	2,805	2,566	239	3,470	3,557	113
1978년	12,474	5,480	3,642	3,307	335	3,205	3,044	161
1979년	11,822	4,848	3,191	2,596	595	2,294	2,098	196
1980년	12,874	4,650	1,871	1,531	340	594	467	127
금촌읍	1,049	264	277	185	42	14	3	11
문산읍	1,251	439	149	109	40	70	50	20
주내읍	980	299	155	126	29	128	118	10
월롱면	761	278	167	151	16	24	18	6
탄현면	1,267	627	228	217	11	54	49	5
교하면	2,065	495	415	353	62	42	25	17
조리면	777	193	142	123	19	4	-	4
광탄면	1,038	391	117	76	41	73	55	18
천현면	1,077	590	77	48	29	20	11	9
파평면	1,071	495	117	84	33	72	47	25
적성면	1,420	535	68	51	17	91	90	1
장단면	-	-	-	-	-	-	-	-
군내면	118	44	9	8	1	2	2	-
진동면	-	-	-	-	-	-	-	-
진서면	-	-	-	-	-	-	-	-

자료 : 축 정 계

(속)

구분 / 년도별 및면별	유우사양 호수	한우			돼지			
		계	암	수	계	암	수	6월미만
1976년	340	7,513	3,472	4,041	24,421	14,558	9,863	-
1977년	588	7,465	3,136	4,329	23,011	5,044	2,461	15,506
1978년	655	7,070	3,147	3,923	28,788	18,459	10,329	17,748
1979년	483	6,854	3,434	3,420	36,541	9,532	5,319	21,690
1980년	539	8,457	2,893	5,564	29,180	4,926	1,859	22,395
금촌읍	14	392	145	247	1,608	388	159	1,061
문산읍	40	751	247	504	2,333	399	138	1,796
주내읍	103	430	190	240	1,371	71	26	1,274
월롱면	29	376	196	180	1,639	263	209	1,167
탄현면	42	938	466	472	627	182	54	391
교하면	59	975	393	582	5,201	1,128	313	3,760
조리면	27	432	148	284	1,747	697	397	653
광탄면	39	731	179	552	10,671	914	76	9,681
천현면	98	1,474	256	218	1,200	363	189	648
파평면	34	883	320	563	2,281	415	226	1,640
적성면	43	1,021	329	692	426	92	66	268
장단면	-	-	-	-	-	-	-	-
군내면	11	54	24	30	76	14	6	56
진동면	-	-	-	-	-	-	-	-
진서면	-	-	-	-	-	-	-	-

(속)

닭				유 우		
계	암	수	6월미만	계	암	수
-	-	-	-	-	-	-
155,706	124,571	21,135	-	2,315	2,056	269
309,257	125,624	8,958	174,675	3,061	2,558	503
466,110	113,672	9,779	342,659	3,406	2,980	426
575,889	199,073	5,803	371,013	4,236	3,513	723
70,621	39,771	-	30,850	142	93	49
90,955	22,148	55	68,752	311	261	50
29,298	17,911	111	11,276	540	359	181
29,268	5,167	17	24,084	204	189	15
39,016	7,508	8	31,500	380	341	39
74,667	20,061	5,531	49,075	479	429	50
24,300	19,600	-	4,700	288	240	48
106,773	38,220	25	62,528	360	234	126
32,651	15,050	-	17,601	863	767	96
68,943	178	4	68,761	275	222	53
15,384	13,450	50	1,884	313	304	9
-	-	-	-	-	-	-
13	9	2	2	81	74	7
-	-	-	-	-	-	-
-	-	-	-	-	-	-

자료 : 축 정 계

2. 수의사 분포현황

단위 : 명　　1980 년 12 월 31 일 현재

구분 / 년도별 및면별	계	행정	연구	공주의	개업수의	학교	단체	기타
1976 년	19	2	-	3	8	3	1	2
1977 년	15	1	-	3	8	-	1	2
1978 년	16	1	-	3	9	1	1	1
1979 년	18	1	-	3	11	1	1	1
1980 년	18	1	-	3	11	1	1	1
금촌읍	5	1	-	-	3	-	1	-
문산읍	3	-	-	-	3	-	-	-
주내읍	1	-	-	-	1	-	-	-
월롱면	-	-	-	-	-	-	-	-
탄현면	1	-	-	-	-	-	-	1
교하면	-	-	-	-	-	-	-	-
조리면	2	-	-	1	1	-	-	-
광탄면	1	-	-	-	1	-	-	-
천현면	3	-	-	1	2	-	-	-
파평면	1	-	-	-	-	1	-	-
적성면	1	-	-	1	-	-	-	-
장단면	-	-	-	-	-	-	-	-
군내면	-	-	-	-	-	-	-	-
진동면	-	-	-	-	-	-	-	-
진서면	-	-	-	-	-	-	-	-

자료 : 축 정 계

3. 도 축 현 황

단위 : 두

1981 년 12 월 31 일 현재

구분 / 년도별 및면별	도축장수	소			돼지			기타
		계	암	수	계	암	수	
1976 년	4	3,105	794	2,311	7,199	3,593	3,606	
1977 년	1	1,928	285	1,643	10,977	4,927	6,050	
1978 년	1	2,092	333	1,759	8,588	4,721	3,867	
1979 년	1	2,885	711	2,174	9,120	4,958	4,162	
1980 년	1	3,001	768	2,233	9,505	5,560	3,945	
1 월	1	224	55	169	568	398	170	
2 월	1	327	70	257	692	342	350	
3 월	1	179	39	140	814	473	341	
4 월	1	180	38	142	867	558	309	
5 월	1	311	63	248	963	660	303	
6 월	1	188	54	134	786	532	254	
7 월	1	228	77	151	806	543	263	
8 월	1	247	66	181	501	331	170	
9 월	1	318	97	221	939	459	480	
10 월	1	243	62	181	813	424	389	
11 월	1	267	74	193	788	386	402	
12 월	1	289	73	216	968	454	514	

자료 : 축 정 계

4. 가 축

단위 : 두

구분 / 년도별 및면별	광견병		돈콜레라		기종저	
	계획	실적	계획	실적	계획	실적
1976년	7,300	7,165	55,400	52,679	6,200	5,976
1977년	7,900	7,784	52,900	50,766	6,300	6,051
1978년	9,100	8,877	57,160	53,171	8,400	8,152
1979년	7,288	6,799	57,640	71,977	8,900	8,541
1980년	18,060	18,369	36,300	32,528	9,600	8,449
금촌읍	1,000	1,208	2,800	2,440	400	267
문산읍	1,500	1,272	4,900	3,918	800	760
주내읍	1,000	1,391	1,700	1,645	650	589
월롱면	600	566	2,000	1,921	400	335
탄현면	900	906	1,600	1,348	1,100	1,145
교하면	2,100	2,408	5,100	4,698	1,200	1,111
조리면	800	626	1,600	1,381	500	507
광탄면	1,600	1,185	9,900	9,353	800	527
천현면	4,100	3,990	2,600	2,350	2,000	1,663
파평면	2,950	2,902	2,800	2,435	650	602
적성면	1,750	1,915	900	790	1,000	828
군내면	-	-	400	249	100	115
진동면	-	-	-	-	-	-
진서면	-	-	-	-	-	-

방 역 상 황

1980 년 12 월 31 일 현재

우역		탄저		돈 뇌 염	
계획	실적	계획	실적	계획	실적
2,760	2,480	6,200	5,976	4,350	4,217
2,500	2,508	6,300	5,947	2,000	1,922
2,700	2,705	8,400	8,152	1,200	1,200
3,400	3,297	8,900	8.541	3,000	3,000
3,000	2,869	9,600	8,449	2,640	2,834
350	328	400	267	400	396
-	-	800	760	480	480
-	-	650	589	400	402
-	-	400	335	-	-
430	418	1,100	1,145	-	-
500	475	1,200	1,111	-	-
-	-	500	507	300	300
-	-	800	527	600	600
550	520	2,000	1,663	400	596
550	535	650	602	60	60
550	528	1,000	828	-	-
70	65	100	115	-	-
-	-	-	-	-	-
-	-	-	-	-	-

자료 : 축 정 계

5. 목 장 현 황

단위 : 개 , ha , 두　　1980 년 12 월 31 일 현재

구분 / 년도별 및면별	목 장 수 (개)	면 적 (ha)	사 육 두 수 (두)	비 고
1976 년	255	250	2,073	
1977 년	476	353.67	2,890	
1978 년	562	604.37	3,479	
1979 년	483	517.04	3,801	
1980 년	496	243.05	3,840	
금 촌 읍	14	5.3	142	
문 산 읍	40	20.03	311	
주 내 읍	87	12.9	380	
월 롱 면	17	33.52	194	
탄 현 면	42	37.6	380	
교 하 면	59	66.5	464	
조 리 면	25	35.7	253	
광 탄 면	37	16.5	258	
천 현 면	89	86.6	809	
파 평 면	32	30.7	257	
적 성 면	43	28.2	313	
군 내 면	11	42.9	79	
진 동 면	-	-	-	
진 서 면	-	-	-	

자료 : 축 정 계

X. 임　　업

X. 임 업

1. 임 야 면 적

단위 : ha　　80.12.31 현재

구분 / 년도별 및면별	총 수	국유림	민유림			
			계	공유림		산유림
				도유림	군유림	
1976	28,094	2,188	257	2	255	25,649
1977	28,094	2,188	257	2	255	25,649
1978	28,094	2,188	257	2	255	25,649
1979	28,062	2,075	353	2	351	25,634
1980	27,426	2,223	25,203	-	358	24,945
금촌읍	1,063	61	1,002	-	3	999
문산읍	1,150	48	1,102	-	20	1,080
주내읍	1,508	97	1,411	-	8	1,403
월롱면	1,739	200	1,539	-	7	1,532
탄현면	2,100	340	1,760	-	25	1,735
교하면	1,707	3	1,704	-	13	1,691
조리면	1,206	30	1,176	-	3	1,173
광탄면	3,295	193	3,102	-	-	3,102
천현면	5,160	483	4,677	-	9	4,668
파평면	2,926	161	2,765	-	108	2,657
적성면	5,572	607	4,965	-	60	4,905
장단면	-	-	-	-	-	-
군내면	-	-	-	-	-	-
진동면	-	-	-	-	-	-
진서면	-	-	-	-	-	-

자료 : 산림과

2. 임 상 별

단위 : ha

구분 / 년도별 및면별		총 수	국유림 합계	국유림 산림청소관 계	국유림 산림청소관 요조림	국유림 산림청소관 불요조림
1976		28,094	2,188	895	18	877
1977		28,094	2,188	979	118	861
1978		28,094	2,188	979	118	861
1979		28,062	2,075	1,013	16	997
1980		27,426	2,223	981	16	965
입목지	침엽수	14,340	1,613	851	16	835
	활엽열	752	-	-	-	-
	혼효림	9,580	351	110	-	110
	소계	24,672	1,964	961	16	945
무입목지	무입목지	1,254	219	18	-	18
	요사방지	423	13	-	-	-
	개관	258	19	2	-	2
	제지	819	8	-	-	-
	소계	2,754	259	20	-	20

임 야 면 적

80.12.31 현재

민유림					사유림
타부처소관	합계	공유림			
		계	도유림	군유림	
1,293	25,906	257	2	255	25,649
1,209	25,906	257	2	255	25,649
1,209	25,906	257	2	255	25,649
1,062	25,987	353	2	351	25,634
1,242	25,203	258	-	258	24,945
762	12,727	142	-	142	12,585
-	752	1	-	1	751
241	9,229	98	-	98	9,131
1,003	22,708	241	-	241	22,467
201	1,035	9	-	9	1,026
13	410	1	-	1	409
17	239	2	-	2	237
8	811	5	-	5	806
239	2,495	17	-	17	2,478

3. 소 유 별 임 목 축 적 표

단위 : m^3

80.12.31 현재

구분 / 년도별 및수종별	합 계	국유림				
		소 계	산림청소관			타부처소관
			계	요조림	불요조림	
1976	60,020	14,120	-	-	-	14,120
1977	60,934	14,120	-	-	-	14,120
1978	269,451	19,940	8,013	623	7,390	11,927
1979	295,822	22,406	10,201	893	9,308	12,205
1980	245,264	23,760	10,002	157	9,845	13,758
침 엽 수	148,044	21,534	9,342	157	9,185	12,192
활 엽 수	6,780	-	-	-	-	6,780
혼 효 림	90,440	2,226	660	-	660	1,566

속 (1)

구분 / 년도별 및수종별	민유림				
	계	공유림			산 유 림
		소 계	도 유 림	군 유 림	
1976	45,900	70	-	70	45,830
1977	46,814	3	7	70	46,737
1978	249,511	2,772	30	2,742	246,739
1979	273,416	2,871	41	2,830	270,545
1980	221,504	4,671	-	4,671	216,833
침 엽 수	126,510	3,180	-	3,180	123,330
활 엽 수	6,780	21	-	21	6,759
혼 효 림	88,214	1,470	-	1,470	86,744

자료 : 산림과

4. 조 림 사 업 실 적

단위 : ha. 본　　80.12.31 현재

구분 / 년도별 및 면별	면 적 (ha)	본 수 (본)	비 고
1976	1,560.07	2,412,850	
1977	1,760.00	4,881,600	
1978	1,978.30	4,661,430	
1979	1,714	2,710,400	
1980	1,266	1,734,000	
금촌읍	59.8	41,300	
문산읍	19.3	12,000	
주내읍	102.4	235,900	
월롱면	28.4	56,500	
탄현면	53.1	104,000	
교하면	17.2	9,500	
조리면	54.9	107,800	
광탄면	132.6	300,200	
천현면	203.4	413,100	
파평면	99.4	83,900	
적성면	37.8	50,700	
장단면	-	-	
군내면	1.5	600	
진동면	-	-	
진서면	-	-	
군부대	456.2	318,500	

자료 : 산림과

5. 산 림 계 조 직 현 황

단위 : 계, 명 30.12.31 현재

구분 / 년도별 및 면별	산 림 계 수	계 원 수	비 고
1976	199	11,250	
1977	199	11,250	
1978	199	11,250	
1979	199	11,250	
1980	199	11,400	
금 촌 읍	14	633	
문 산 읍	10	843	
주 내 읍	18	839	
월 롱 면	18	848	
탄 현 면	17	1,332	
교 하 면	36	2,066	
조 리 면	12	684	
광 탄 면	26	1,085	
천 현 면	26	1,096	
파 평 면	8	787	
적 성 면	14	1,187	
장 단 면			
군 내 면	-	-	
진 동 면	-	-	
진 서 면			

자료 : 산림과

6. 임 산 연 료 수 급 실 적

단위 : ㎥ 80.12.31 현재

구분 / 년도별 및 면별	합 계	연료림산물	조림지산물	벌채부산물	시 초	기 타
1976	36,412	4,188	2,395	544	4,045	1,110
1977	9,577	3,413	1,947	434	3,783	-
1978	14,985	12,591	624	958	804	8
1979	5,501	4,133	206	379	649	134
1980	4,295	2,296	912	122	722	243
금 촌 읍	550	366	-	-	192	-
문 산 읍	97	97	-	-	-	-
주 내 읍	575	144	233	-	198	-
월 롱 면	409	344	46	14	65	-
탄 현 면	236	207	21	8	-	-
교 하 면	241	241	-	-	-	-
조 리 면	89	36	12	41	-	-
광 탄 면	282	151	192	39	-	-
천 현 면	362	232	130	-	-	-
파 평 면	487	478	9	-	-	-
적 성 면	799	-	269	20	267	243
장 단 면	-	-	-	-	-	-
군 내 면	-	-	-	-	-	-
진 동 면	-	-	-	-	-	-
진 서 면	-	-	-	-	-	-

자료 : 산림과

XI. 수　　산

XI. 수 산

1. 어 업 현 황

단위 : 개, 명　　80.12.31 현재

구분 / 년도별 및면별	영업허가대표자	어업장	어 종	어선 소유수	종업원수	비고
1976	-	-	-	64	118	
1977	-	-	-	62	331	
1978	82	20	-	103	205	
1979	98	14	-	89	187	
1980	97	14	-	99	173	
금촌읍	김용운외 2명	-	붕어, 잉어, 메기, 기타	-	3	투망
문산읍	임필호외 50명	4	메기, 뱀장어, 복어, 잉어, 붕어, 숭어, 기타	63	100	자망, 주낚
주내읍	정수영외 10명	-	붕어, 잉어, 기타	-	11	투망
월롱면	심상국외 2명	-	붕어, 잉어, 기타	-	3	투망
탄현면	-	-	-	-	-	-
교하면	김찬서외 5명	4	붕어, 잉어, 메기, 뱀장어, 기타	9	10	자망, 주낚
조리면	-	-	-	-	-	-
광탄면	-	-	-	-	-	-
천현면	-	-	-	-	-	-
파평면	문연섭외 11명	3	메기, 뱀장어, 복어, 잉어, 붕어, 숭어, 기타	16	24	자망, 주낚
적성면	임종순외 10명	3	메기, 뱀장어, 복어, 잉어, 붕어, 숭어, 기타	11	22	자망, 주낚
장단면	-	-	-	-	-	-
군내면	-	-	-	-	-	-
진동면	-	-	-	-	-	-
진서면	-	-	-	-	-	-

자료 : 잠업계

XII. 광 공 업

XII. 광 공 업

1. 광 업 현 황

단위 : 명, ㎥ 80.12.31 현재

구분 / 년도별 및면별	광산면	종업원수			월생산량(㎥)	주요생산광물
		계	남	여		
1976	-	-	-	-	-	-
1977	9 개소	193	182	11	5,206	-
1978	13 〃	188	180	8	4,162	-
1979	12 〃	188	180	8	4,062	-
1980	7 〃	123	112	11	4,870	-
금촌읍	삼우은사	35	32	3	1,250	규석
탄현면	약산석회광업소	4	4	-	350	규석
	금산석회광업소	6	6	-	550	〃
교하면	장명석회광업소	26	20	6	720	규석
파평면	금파석회광업소	14	14	-	800	석회석
	대명광업광업소	16	16	-	700	〃
	파평석회광업소	22	20	2	500	〃

자료 : 농산과

2. 식 료 품 공

단위 : kg, 명

공 장 명	소 재 지	생 산 품 명	단 위
선 미 식 품	광탄면 창만리 678-2	호도과자, 햄버그, 핫도그	kg
삼 우 식 품	천현면 대능리 94	제리, 카라멜, 과자	〃
삼 일 식 품	월롱면 영태리 133-8	도나스, 생과자, 찹쌀떡	〃
대 광 식 품	금촌읍 금촌리 501-6	대마주, 소마주, 원형	〃
풍 원 산 업 ㈜	월롱면 영태리 593-10	이온물엿	〃
로 얄 제 과	광탄면 신산리 163	박하, 빠다사탕, 제리	〃
해 동 식 품	조리면 봉일천리 163	단무지, 무장아찌	〃
대 륙 물 산	광탄면 신산리 87	야채간장, 단무지, 둥근과 장아치	〃
천 복 제 면	금촌읍 금촌리 324	국 수	〃
삼 풍 제 면	천현면 대능리 94-91	〃	〃
영 천 제 빙 공 장	문산읍 선유리 676	어 름	〃
문 산 두 부 공 장	문산읍 선유리 958-6	두 부	〃
순 천 〃	천현면 법원리 420	〃	〃
삼 성 〃	파평면 늘노리 238	〃	〃
임 진 〃	문산읍 문산리 68	〃	〃
선 유 〃	문산읍 선유리 269	〃	〃
태 영 〃	조리면 봉일천리 266	〃	〃
동 일 〃	조리면 봉일천리 8-33	〃	〃
경 기 〃	금촌읍 금촌리 98-5	간 장	ℓ
		된 장, 고추장	kg

업 생 산 현 황

80.12.31 현재

년간생산량	종업원수		
	계	남	여
249,699	150	40	110
63,000	15	3	12
2,091,000	18	4	14
19,500	5	3	2
343,864	18	10	8
62,000	13	3	10
55,000	5	3	2
61,746	7	4	3
29,700	8	4	4
26,000	7	3	4
360,990	2	1	1
14,580	2	1	1
36,000	2	1	1
15,490	2	1	1
29,160	3	2	1
14,580	3	2	1
1,550	3	2	1
1,670	3	2	1
129,500	23	10	13
216,692			

자료 : 위생계

3. 제지공업 생산현황

단위 : 톤, 명 80.12.31 현재

업체명	소재지	생산품	단위	년간생산량	종업원수		
					계	남	여
동선제지	파주군광탄면마장리 396	판지, 선화지	톤	690	27	25	2
장미제지	파주군광탄면신산리 275	화장지	톤	277	27	25	2

4. 무연탄 가공현황

단위 : 톤, 명 80.12.31 현재

업체명	소재지	생산품명	단위	년간생산량	종업원수		
					계	남	여
대진연료공업(주)	파주군금촌읍금촌리 329	마세크탄	톤	22,000	20	18	2
대왕연탄	파주군문산읍문산리 17	구멍탄	천장	3,884	16	15	1

자료 : 농산과

XIII. 건 설 업

XIII. 건 설 업

1. 도로 및 교량현황

단위 : m

80.12.31 현재

도로종류	노선번호	노선명	연장
국도	1	목포 ~ 신의주	30,059
지방도	316	문산 ~ 가산	15,823
	307	부평 ~ 법원	16,760
	310	금촌 ~ 북한산	13,000
	320	문산 ~ 전곡	24,035
	323	문산 ~ 장남	9,407
소계		5 개소	79,025
군도	66	동거 ~ 신원	7,500
	92	두포 ~ 법원	10,500
	93	문산 ~ 연풍	5,500
	·94	봉암 ~ 파주	3,500
	95	마지 ~ 오현	12,500
	96	의정부 ~ 방축	6,000
	97	광탄 ~ 마장	5,000
	98	금촌 ~ 문산	17,500
	99	평촌 ~ 월롱	6,200
	100	평촌 ~ 두문	7,000
	101	월롱 ~ 창동	4,800
	102	장현 ~ 적암	6,000
	103	적암 ~ 어유지리	4,200
	104	금촌 ~ 봉일천	3,000
	105	가월 ~ 설마	7,300
소계		15 개소	106,500
총계		21 개소	215,584

자료 : 토목계

(속 1)

구 분 / 년도별 및면별	계		국 도		지 방 도		시 군 도	
	개 소	연 장	개 소	연 장	개 소	연 장	개 소	연 장
1 9 7 6	61	1,877.0	-	-	-	-	-	-
1 9 7 7	75	2,037.4	-	-	-	-	-	-
1 9 7 8	78	2,285.4	12	368.5	23	901.4	43	1,015.5
1 9 7 9	78	2,155.8	12	300.6	23	790.3	43	1,065.0
1 9 8 0	80	2,401.1	13	382.2	23	901.4	44	1,117.5
금 촌 읍	7	139.5	-	-	1	25	6	114.5
문 산 읍	8	307.5	3	141	-	-	5	166.5
주 내 읍	6	146.5	3	68	1	36	2	42.5
월 롱 면	3	109	3	109	-	-	-	-
탄 현 면	4	109.5	-	-	-	-	4	109.5
교 하 면	3	222.4	-	-	3	222.4	-	-
조 리 면	5	172.2	4	64.2	1	108	-	-
광 탄 면	10	359.9	-	-	2	123.4	8	236.5
천 현 면	13	232.6	-	-	6	126.6	7	106
파 평 면	7	201	-	-	5	128	2	73
적 성 면	14	401	-	-	4	132	10	269
장 단 면	-	-	-	-	-	-	-	-
군 내 면	-	-	-	-	-	-	-	-
진 동 면	-	-	-	-	-	-	-	-
진 서 면	-	-	-	-	-	-	-	-

자 료 : 토 목 계

2. 하 천 현 황

단위 : m　　80.12.31 현재

하천구분	하천명	연장	하천구분	하천명	연장
합계	29 개소	226,600	준용하천	늘노천	21,000
직할하천	한강	9,200		답곡천	4,500
〃	임진강	62,400		두포천	7,250
소계	2 개소	71,600		운천천	4,300
지방하천	곡능천	22,500		분수천	8,150
〃	문산천	25,700		갈곡천	15,000
소계	2 개소	48,200		삼방천	4,700
준용하천	고산천	10,500		동문천	9,000
	소지천	4,300		향양천	2,500
	금촌천	3,900		오금천	2,400
	삽교천	2,800		만우천	9,500
	사포교천	2,500		장진천	6,000
	소위지천	3,750		간파천	7,300
	대위지천	3,000		문산천	8,000
	청용두천	4,400	계	25 개소	106,800
	장현천	4,250			
	가월천	3,800			
	설마천	8,000			

자료 : 토목계

3. 상 수 도 시 설 현 황

단위 : ㎥, 호, 개 80.12.31 현재

구분 / 년도별 맞면별	급수량㎥	급수호수	급수전수			
			총전수	전용전	공용전	시설소화전
1976	2,325	2,942	2,942	-	-	-
1977	3,165	3,330	3,330	-	-	-
1978	3,165	3,708	3,708	-	-	-
1979	6,722	4,985	4,985	-	-	-
1980	6,722	5,616	5,616	-	-	-
금촌읍	1,643	1,573	1,573	-	-	-
문산읍	3,351	2,573	2,573	-	-	-
주내읍	1,538	1,042	1,042	-	-	-
월롱면	-	-	-	-	-	-
탄현면	-	-	-	-	-	-
교하면	-	-	-	-	-	-
조리면	-	-	-	-	-	-
광탄면	-	-	-	-	-	-
천현면	190	428	428	-	-	-
파평면	-	-	-	-	-	-
적성면	-	-	-	-	-	-
장단면	-	-	-	-	-	-
군내면	-	-	-	-	-	-
진동면	-	-	-	-	-	-
진서면	-	-	-	-	-	-

자료 : 토목계

가. 취 수 시 설

단위 : ※ 80.12.31 현재

구분 / 사업장별	위치	전동기		가압펌프		
		마력	대수	구경	대수	1일능력
금촌	금능1리	50	2	150	2	2,800
문산	울곡3리	225	2	200	2	8,600

나. 정 수 시 설

구분 / 사업장별	여과지					침전지		
	정수시설명	종별	치수	면적	속도	치수	용량	침전시간
금촌	급속여과기	급속	2	-	150	1	1,500	-
	〃	〃	1	-	150	1	2,300	-
문산	급속여과기	급속	1	-	-	2	2,300	-
	완속여과기	완속	4	816	5	2	3,300	10

다. 가 압 장

구분 / 펌프장	전동기		가압펌프		
	마력	대수	구경	대수	1일능력
금능가압장	10	2	100	2	2,000 ※
동문가압장	30	2	150	2	2,500 ※

자료 : 토목계

라. 배 수 지 시 설

단위 : ㎡, ㎥, ㎥ 80. 12. 31 현재

구분 / 배수지명	형상	지수	넓이	높이	용량	급수내역
금촌배수지	철근콘크리트	1	174 ㎡	4.4 ㎥	765 ㎥	금촌 1,2,3,4리 아동 1,2,3리
문산배수지	〃	2	152 ㎡	4.5 ㎥	1,368 ㎥	문산 1,2리 선유 1,2,3,4,5리 당동리 주내 파주 1,2,3,4,5리 연풍 1,2리 천현 법원 1,2,3리 대능 1,2리

마. 송 배 수 관

단위 : ㎥

구분 / 사업장별	구경	총연장	용도별			
			도수관	송수관	배수관	급수관
총계	-	115,149	416	2,447	28,868	83,418
금촌	50 이하	23,921	-	-	-	23,921
	75 〃	2,465	-	-	2,465	-
	100 〃	1,612	-	-	1,612	-
	150 〃	2,095	-	-	2,095	-
	200	1,994	-	698	1,296	-
	250	-	-	-	-	-
	300	2,610	-	-	2,610	-
	500	360	360	-	-	-
문산	50 이하	59,497	-	-	-	59,497
	75 〃	2,415	-	-	2,415	-
	100 〃	2,094	-	-	2,094	-
	150 〃	5,283	-	-	5,283	-
	200	804	-	-	804	-
	250	-	-	-	-	-
	300	9,943	-	1,749	8,194	-
	500	56	56	-	-	-

자료 : 토목계

마. 지 역 별 급 수 량

단위 : ㎥ 80.12.31 현재

지 역 별	년 간 배 수 량	급 수 량	배수량대급수량
계	1,581,180	1,245,644	78.92
금 촌	335,435	274,881	81.94
문 산	911,485	710,032	77.89
주 내	333,975	260,509	77.89
천 현	285	222	77.89

4. 상 수 도 급 수 현 황

구 분 / 지역별	급수구역내인구	현 황		공 사 비 (천원)		
		급수호수	급수인구	계	보 조 비	지 방 비
계	69,196	5,616	50,544	942,200	448,000	494,200
금 촌	17,924	1,573	14,157	232,700	45,000	187,700
문 산	22,663	2,573	23,157	365,500	332,000	33,500
주 내	16,770	1,042	9,378	114,000	71,000	43,000
천 현	11,839	428	3,852	230,000	-	230,000

자 료 : 토 목 계

XIV. 운수 · 통신

XIV. 운 수 통 신

1. 등록차량 현황

단위 : 대 '80.12.31현재

구분 / 년도별 및 면별	총계				승용차				화물차			
	계	관용	자가용	영업용	소계	관용	자가용	영업용	계	관용	자가용	영업용
1976년	492	17	148	327	283	5	34	244	209	12	114	83
1977년	862	18	260	584	405	20	51	334	457	8	195	254
1978년	706	16	427	263	265	6	89	170	441	10	338	93
1979년	1,185	29	656	500	415	12	193	210	770	17	463	290
1980년	1,303	20	791	492	416	8	168	240	887	12	623	252
금촌읍	187	20	141	26	53	8	40	5	134	12	101	21
문산읍	564	-	147	417	271	-	45	226	293	-	102	191
주내읍	115	-	114	1	22	-	21	1	93	-	93	-
월롱면	60	-	60	-	13	-	13	-	47	-	47	-
탄현면	13	-	13	-	-	-	-	-	13	-	13	-
교하면	43	-	43	-	2	-	2	-	41	-	41	-
조리면	70	-	69	1	16	-	15	1	54	-	54	-
광탄면	80	-	79	1	15	-	14	1	65	-	65	-
천현면	112	-	71	41	10	-	9	1	102	-	62	40
파평면	23	-	23	-	5	-	5	-	18	-	18	-
적성면	34	-	29	5	9	-	4	5	25	-	25	-
군내면	2	-	2	-	-	-	-	-	2	-	2	-
진동면	-	-	-	-	-	-	-	-	-	-	-	-
진서면	-	-	-	-	-	-	-	-	-	-	-	-

재료 : 세정계

2. 이 륜 차 현 황

단위 : 대 80.12.31

구분 / 년도별 및 면별	총계			50 CC			90 CC			250 CC		
	계	관용	개인용	계	관용	개인용	계	관용	개인용	계	관용	개인용
1976 년	-	-	-	-	-	-	-	-	-	-	-	-
1977 년	-	-	-	-	-	-	-	-	-	-	-	-
1978 년	-	-	-	-	-	-	-	-	-	-	-	-
1979 년	948	114	834	-	-	-	948	114	834	-	-	-
1980 년	1,118	125	993	-	-	-	1,115	125	990	3	-	3
금촌읍	244	95	149	-	-	-	244	95	149	-	-	-
문산읍	109	6	103	-	-	-	109	6	103	-	-	-
주내읍	136	2	134	-	-	-	136	2	134	-	-	-
월롱면	66		66	-	-	-	66	-	66	-	-	-
탄현면	86	6	80	-	-	-	85	5	80	1	-	1
교하면	91	1	90	-	-	-	91	1	90	-	-	-
조리면	40	6	34	-	-	-	38	4	34	2	-	2
광탄면	84		84	-	-	-	84	-	84	-	-	-
천현면	126	2	124	-	-	-	126	2	124	-	-	-
파평면	65	5	60	-	-	-	65	5	60	-	-	-
적성면	70	4	66	-	-	-	70	4	66	-	-	-
장단면	-	-	-	-	-	-	-	-	-	-	-	-
군내면	1	1	-	-	-	-	1	1	-	-	-	-
진동면	-	-	-	-	-	-	-	-	-	-	-	-
진서면	-	-	-	-	-	-	-	-	-	-	-	-

자료 : 세정계

3. 체 신 관 서 일 람 표

단위 : 80.12.31현재

구분 / 면별	우체국명칭	소재지					
금촌읍	금촌	우체국	경기도	파주군	금촌읍	아동리	347-7
문산읍	문산	〃		〃	문산읍	문산리	10-33
주내읍	주내	〃		〃	주내읍	파주리	428
〃	연풍	〃		〃	〃	연풍리	275
월롱면	월롱	〃		〃	월롱면	영태리	582
탄현면	탄현	〃		〃	탄현면	축현리	487-3
교하면	교하	〃		〃	교하면	교하리	388
조리면	봉일천	〃		〃	조리면	봉일천리	205
광탄면	광탄	〃		〃	광탄면	신산리	221
천현면	법원리	〃		〃	천현면	대능리	87-6
법원리	법원리우체국	웅담분국		〃	천현면	웅담리	386-5
파평면	파평	〃		〃	파평면	눌노리	53
적성면	적성	〃		〃	적성면	마지리	45

자료 : 금촌우체국

4. 전화가입자 현황

단위 : 명 80.12.31 현재

우체국명	가입자종별			
	계	업무용	주택용	공중용
1976 년	4,441	2,838	1,519	84
1977 년	4,761	2,981	1,699	81
1978 년	5,237	3,130	2,019	88
1979 년	6,374	3,618	2,756	-
1980 년	7,791	4,072	3,667	52
금촌 우체국	2,058	926	1,121	11
문산 〃	2,206	1,121	1,047	38
주내 〃	797	474	320	3
월롱 〃	279	132	147	-
탄현 〃	175	91	84	-
교하 〃	253	56	197	-
봉일천 〃	361	193	168	-
광탄 〃	444	248	196	-
천현 〃	512	389	123	-
웅담 〃	85	60	25	-
파평 〃	264	173	91	-
적성 〃	357	209	148	-

자료 : 금촌우체국

5. 우편물 취급현황

단위 : 건 80.12.31 현재

우체국명	총계			보통	
	계	접수	배달	접수	배달
1976 년	6,202,241	2,491,675	3,710,566	2,395,908	3,585,734
1977 년	5,686,449	2,352,258	3,334,191	2,221,885	3,195,755
1978 년	6,811,224	2,870,524	3,940,700	2,708,023	3,776,217
1979 년	8,505,413	3,583,999	4,921,414	3,521,478	4,725,539
1980 년	9,159,420	3,843,668	5,315,754	3,641,985	5,091,502
금촌 우체국	1,729,856	921,312	808,544	863,885	764,073
문산 〃	1,400,275	719,852	680,423	678,641	638,230
주내 〃	774,318	173,200	571,118	162,993	554,272
연풍 〃	4,821	4,821	-	-	-
월롱 〃	350,879	148,250	202,629	143,626	193,802
탄현 〃	351,232	167,440	183,792	162,859	177,095
교하 〃	563,618	101,991	461,627	96,855	453,890
봉일천 〃	494,276	156,444	337,832	147,098	327,382
광탄 〃	546,467	194,147	352,320	180,440	342,717
법원리 〃	643,551	222,863	420,688	210,426	402,764
웅담 〃	1,896	1,896	-	-	-
파평 〃	385,883	129,655	256,228	124,860	248,434
적성 〃	428,505	183,238	245,267	171,478	232,684
109군우	1,513,843	718,557	795,286	698,824	756,159

자료 : 금촌우체국

(속 1)

우 체 국 명	특 수		소 포		우편요금
	접 수	배 달	접 수	배 달	
1 9 7 6 년	83,574	129,616	12,193	15,216	53,573,786
1 9 7 7 년	116,497	122,936	13,876	15,500	48,826,616
1 9 7 8 년	137,889	135,532	24,612	29,951	66,138,011
1 9 7 9 년	149,852	159,253	16,759	24,722	73,898,822
1 9 8 0 년	183,635	197,962	18,046	26,290	114,420,832
금촌 우체국	54,369	41,142	3,058	3,329	27,108,462
문산 〃	36,656	38,112	4,555	4,081	25,141,345
주내 〃	9,636	14,565	571	2,281	7,890,130
연풍 〃	3,994	-	827	-	937,190
월롱 〃	4,094	7,714	530	1,113	4,898,749
탄현 〃	3,994	5,900	587	797	2,872,200
교하 〃	4,709	6,696	427	1,041	2,255,800
봉일천 〃	8,444	9,378	902	1,072	5,296,735
광탄 〃	12,310	8,212	1,397	1,391	7,468,736
법원리 〃	11,035	15,736	1,402	2,188	8,951,260
웅담 〃	1,440	-	456	-	261,665
파평 〃	4,392	6,854	403	940	3,921,588
적성 〃	8,933	10,615	2,827	1,968	6,342,607
109 군우	19,629	33,038	104	6,089	11,074,365

자료 : 금촌우체국

6. 전 보 취 급 현 황

단위 : 건

80.12.31 현재

구분 / 년도별 및 면별	계	지급		보통	
		유료	무료	유료	무료
1976 년	49,170	5,328	1,687	28,111	14,044
1977 년	49,958	3,507	-	24,141	13,310
1978 년	42,922	3,995	1,435	23,946	13,546
1979 년	47,115	4,010	2,305	25,091	15,709
1980 년	40,243	3,966	-	23,912	12,365
금촌 우체국	4,835	425	-	4,173	237
문산 〃	10,228	1,195	-	5,341	3,692
주내 〃	2,916	187	-	1,888	841
연풍 〃	1,684	73	-	719	892
월롱 〃	1,605	169	-	776	660
탄현 〃	1,955	91	-	1,227	637
교하 〃	984	38	-	601	345
봉일천 〃	2,258	354	-	994	910
광탄 〃	-	-	-	-	-
법원리 〃	4,672	644	-	2,149	1,879
웅담 〃	1,593	72	-	1,109	412
파평 〃	2,042	214	-	1,238	590
적성 〃	5,471	504	-	3,697	1,270

자료 : 금촌우체국

(속 1)

80.12.31 현재

구 분 / 년도별 및면별	요 금		
	계	지 급 료	보 통 료.
1976 년	6,067,681	2,103,696	3,963,985
1977 년	8,008,388	1,667,696	6,341,330
1978 년	8,963,654	1,862,770	7,000,884
1979 년	10,313,050	2,206,770	8,106,280
1980 년	11,006,750	2,337,250	8,669,500
금 촌 우체국	1,789,290	245,360	1,543,930
문 산 〃	2,797,870	751,940	2,045,930
주 내 〃	710,280	105,560	604,720
연 풍 〃	253,290	41,290	212,000
월 롱 〃	435,080	111,260	323,820
탄 현 〃	603,560	41,560	562,000
교 하 〃	245,560	19,400	226,160
봉일천 〃	607,550	181,580	425,970
광 탄 〃	-	-	-
법원리 〃	1,177,340	392,750	784,590
웅 담 〃	337,300	37,710	299,590
파 평 〃	530,290	110,460	419,830
적 성 〃	1,519,340	298,380	1,220,960

자료 : 금촌우체국

7. 우 편 시 설 현 황

단위 : { 명 / 개 }

180.12.31현재

구분 / 년도별 및면별	우체국수	직원수	집배원수	우편통수		
				계	우체통(갑)	우체통(을)
1976 년	12	256	47	120	53	67
1977 년	13	256	47	115	49	66
1978 년	14	331	47	115	49	66
1979 년	14	324	46	149	72	77
1980 년	13	284	46	129	59	70
금촌읍	1	87	5	14	6	8
문산읍	1	72	7	21	15	6
주내읍	2	12	4	14	10	4
월롱면	1	5	3	7	3	4
탄현면	1	11	3	4	1	3
교하면	1	6	4	6	2	4
조리면	1	5	3	11	5	6
광탄면	1	20	4	9	2	7
천현면	2	35	6	16	6	10
파평면	1	14	4	10	3	7
적성면	1	17	3	16	5	11
장단면	-	-	-	-	-	-
군내면	-	-	-	-	-	-
진동면	-	-	-	-	-	-
진서면	-	-	-	-	-	-

자료 : 금촌우체국

(속 1)

단위 | 명 개

80.12.31현재

구분 / 년도별 및 면별	우표류판매소	자 전 거	이 륜 차	집 배 구 수
1976 년	109	50	2	47
1977 년	95	54	2	47
1978 년	95	54	1	47
1979 년	105	85	2	47
1980 년	104	48	5	47
금촌읍	13	4	1	5
문산읍	20	8	1	7
주내읍	13	5	-	4
월롱면	6	3	-	3
탄현면	3	4	-	3
교하면	5	5	-	4
조리면	10	3	-	3
광탄면	5	5	-	4
천현면	14	6	-	6
파평면	9	4	-	4
적성면	16	1	3	4
장단면	-	-	-	-
군내면	-	-	-	-
진동면	-	-	-	-
진서면	-	-	-	-

자료 : 금촌우체국

8. 전력수용 및 용도별 현황

단위 (kw 천원)　　18.12.31 현재

구분 / 년도별 및면별	수용호수			(kw) 수용전력	용도별	
					계	
	계	전등	동력		사용량	금액
1976년	27,115	26,403	712	20,880	30,306,481	836,397
1977년	27,763	26,864	899	22,465	43,886,774	1,393,825
1978년	28,688	27,719	969	26,935	58,917,910	1,883,433
1979년	29,359	28,194	1,165	30,996	67,884,533	2,823,960
1980년	29,035	1,444	30,479	35,245	72,335,224	4,361,649

(속 1)

부분 / 년도별 및면별	용도별					
	가정용		관공용		산업용	
	사용량	금액	사용량	금액	사용량	금액
1976	7,090,838	236,116	15,027,261	394,576	5,572,402	107,298
1977	12,800,886	425,664	18,427,253	584,272	8,060,016	152,860
1978	17,634,937	543,096	20,369,517	792,011	13,911,556	351,272
1979	22,219,610	861,111	21,778,333	1,005,223	15,521,124	588,157
1980	23,785,760	1,271,394	19,299,190	1,282,085	19,880,843	1,206,925

자료 : 한전문산영업소

(속 2)

80.12.31 현재

구분 / 년도별 및 면별	용도별				
	농사용		영업용		비고
	사용량	금액	사용량	금액	
1976 년	1,542,723	10,579	1,073,257	87,828	
1977 년	2,072,523	21,754	2,526,096	109,275	
1978 년	3,287,586	33,516	3,714,314	163,536	
1979 년	4,065,205	58,542	4,300,261	311,016	
1980 년	5,331,778	93,021	4,037,653	508,224	

자료 : 한전문산영업소

XV. 재정 · 금융

XV. 재 정 금 융

1. 군 유 재 산 현 황

단위 : 원

80.12.31 현재

년도별 및 종별		필지수(동수)	수량	평가액
1976 년		749	1,117,238	533,995,102
1977 년		755	117,591.81	619,456,320
1978 년		722	1,095,336.81	612,095,280
1979 년		653	1,100,493.17	798,692,000
1980 년		634	1,121,310.13	1,066,945,000
토지	소계	529	1,090,250.77	220,404,000
	대지	158	21,510.09	55,813,000
	전	35	18,856.70	7,160,000
	답	16	12,832	45,909,000
	임야	63	781,353	71,902,000
	기타	257	255,698.98	39,620,000
건물	소계	105	4,951.03	800,445,000
	사무소	49	3,563.55	652,119,000
	주택	7	297.85	32,025,000
	기타	49	1,089.63	116,301,000
기타	임목축	25,850 주	26,108.33	1,656,000
	기타기구	1 대	-	41,400,000
	선박	2 척	10 톤	990,000
	주식	2,050 주	-	2,050,000

자료 : 평가계

2. 79년도 일반회계

단위 : 천원

구분 / 년도별 및 면별	구분 / 관별	세입 예산액	세입 결산액	세입 비율 (%)	구분 / 관목별
1976년	-	2,080,096	2,143,863	103.3	합계
1977년	-	3,086,971	3,142,764	101	1. 일반행정비
1978년	-	3,955,705	3,855,614	97	행정비
1979년	-	6,546,163	6,663,808	101.8	재정비
1980년	-	6,927,794	6,794,069	98	문화공보부
	지방세	1,350,597	1,388,560	103	2. 사회복리비
	보통재산수입	154,065	24,164	16	사회사업비
	사용료및수수료	119,347	126,095	106	보건비
	이월금	552,721	552,719	100	청소비
	교부금	215,621	218,316	102	3. 산업경제비
	과년도수입	5,183	5,753	111	농업비
	지방채	70,003	70,000	100	상공비
	잡수입	217,778	205,254	95	축산비
	지방교부세	1,772,000	1,772,000	100	잠업비
	보조금	2,470,479	2,431,208	99	수산비
					임업비
					농촌진흥비
					4. 공익사업비
					건설비
					관광운수비

세입 세출 현황

80.12.31현재

세출			구분	세출		
예산액	결산액	비율	관목별	예산액	결산액	비율
6,927,794	6,374,897	92				
2,641,250	2,311,279	88	5. 민방위운영비	80,255	73,204	91
1,664,762	1,576,420	95	민방위비	28,654	23,050	80
795,060	631,414	79	소방비	51,591	50,174	97
181,428	103,445	57	6. 지원제비	114,430	104,039	91
980,268	915,578	93	전출금	53,000	53,000	100
515,001	516,546	100	지방채	51,040	51,039	100
441,144	375,577	85	예비비	10,390	-	-
24,123	23,455	97				
1,117,688	1,072,636	96				
807,461	801,284	99				
18,181	17,905	98				
35,232	30,945	88				
1,596	981	61				
393	357	91				
115,432	98,884	86				
139,393	122,280	88				
1,984,201	1,898,141	96				
1,971,164	1,891,094	96				
13,037	7,047	54				

자료 : 재무과

3. 지 방 세

단위 : 원

구분 / 년도별 및 면별	가구수	인구수	지방세		
			도세	군세	계
1976년	31,699	163,795	84,031,005	458,127,193	542,158,198
1977년	72,099	164,014	145,943,807	547,494,723	693,438,530
1978년	32,057	161,699	262,779,672	664,213,921	926,993,593
1979년	32,966	164,544	381,904,050	999,546,148	1,381,450,198
1980년	35,641	165,066	580,304,043	1,388,560,279	1,968,864,322
금촌읍	5,049	23,823	112,502,764	147,422,119	259,924,883
문산읍	6,435	29,310	146,271,363	205,519,621	351,790,984
주내읍	4,465	20,663	60,169,582	126,309,675	186,479,257
월롱면	1,652	7,852	83,193,433	42,915,427	126,108,860
탄현면	1,643	7,862	14,224,002	148,659,233	162,883,235
교하면	2,768	13,123	27,835,347	216,055,742	243,891,089
조리면	2,288	10,438	62,449,868	63,494,495	125,944,363
광탄면	2,537	11,551	38,186,870	73,615,295	111,802,165
천현면	4,071	19,075	44,805,510	83,628,510	128,434,020
파평면	2,089	9,490	13,642,607	66,402,837	80,045,444
적성면	2,521	11,226	17,076,737	152,478,267	169,555,004
장단면	-	-	-	-	-
군내면	123	653	223,966	21,781,052	22,005,018
진동면	-	-	-	-	-
진서면	-	-	-	-	-

부 담 현 황

80.12.31 현재

호 당 부 담 액			1 인 당 부 담 액		
도 세	군 세	계	도 세	군 세	계
2,650	14,452	17,102	513	2,796	3,309
4,546	17,056	21,602	889	3,338	4,227
8,197	20,720	28,917	1,626	4,108	5,734
11,584	30,320	41,904	2,321	6,075	8,396
16,282	38,960	55,242	3,516	8,412	11,928
22,282	29,198	51,480	4,722	6,188	10,910
22,731	31,937	54,668	4,990	7,012	12,002
13,476	28,289	41,765	2,912	6,113	9,025
25,978	50,359	76,337	5,466	10,595	16,061
8,658	90,480	99,138	1,809	18,909	20,718
10,056	78,055	88,111	2,121	16,464	18,585
27,295	27,751	55,046	5,983	6,083	12,066
15,052	29,017	44,069	3,306	6,373	9,679
11,007	20,542	31,549	2,349	4,384	6,733
6,531	31,787	38,318	1,438	6,997	8,435
6,774	60,483	67,257	1,521	13,583	15,104
-	-	-	-	-	-
1,820	177,082	178,902	343	33,355	33,698
-	-	-	-	-	-
-	-	-	-	-	-

자료 : 세 정 계

4. 파 주 군 저 축 실 적

단위 : 천원 80.12.31 현재

구 분 / 년도별 및 면별	목 표	실 적	비 율 (%)
1976 년	373,793	580,980	164
1977 년	426,834	803,255	188
1978 년	3,089,000	3,716,465	120
1979 년	3,600,000	4,210,000	117
1980 년	5,300,000	8,542,000	161.2

자료 : 경리계

XVI. 교 육

XVI. 교 육

1. 적령아동 취학현황

단위 : 명

80.12.31 현재

구분 / 년도별 및 면별	취학예정자			취학자			취학율	미취학자		
	계	남	여	계	남	여	(%)	계	남	여
1976 년	3,990	1,918	2,072	3,984	1,915	2,069	99.6	6	3	3
1977 년	4,139	2,139	2,000	4,136	2,139	1,997	99.6	3		3
1978 년	3,691	1,799	1,892	3,683	1,796	1,887	99.7	8	3	5
1979 년	3,680	1,808	1,872	3,663	1,803	1,860	99.5	17	15	2
1980 년	3,479	1,729	1,750	3,468	1,722	1,746	99.7	11	7	4
금촌읍	600	289	311	600	289	311	100	-	-	-
문산읍	642	339	303	642	339	303	100	-	-	-
주내읍	348	164	184	348	162	181	98.6	5	2	3
월롱면	133	69	64	133	69	64	100	-	-	-
탄현면	153	80	73	153	80	73	100	-	-	-
교하면	209	98	111	206	95	111	98.6	3	3	-
조리면	271	129	142	271	129	142	100	-	-	-
광탄면	202	104	98	202	104	98	100	-	-	-
천현면	384	198	186	384	198	186	100	-	-	-
파평면	228	109	119	228	109	119	100	-	-	-
적성면	291	143	148	288	141	147	98.9	3	2	1
군내면	18	7	11	18	7	11	100	-	-	-
진동면	-	-	-	-	-	-	-	-	-	-
진서면	-	-	-	-	-	-	-	-	-	-

2. 각 급 학 교

단위 : 개, 명

구분 / 년도별	공·사립별	학교수	학급수	교계
1976	공립	45	589	693
	사립	16	190	287
1977	공립	45	580	679
	사립	14	185	279
1978	공립	45	469	679
	사립	16	203	313
1979	공립	47	556	671
	사립	15	200	322
1980	공립	48	582	709
	사립	14	47	332
국민학교	공립	38	470	525
	사립	-	-	-
중학교	공립	7	71	107
	사립	7	97	141
고등학교	공립	3	41	77
	사립	6	102	180
새마을청소년학교	사립	1	6	11

일 람 표

80.12.31 현재

원 수		재 학 생 수		
남	여	계	남	여
419	274	30,721	17,188	13,533
185	102	10,740	5,019	6,721
419	260	29,854	16,733	13,121
187	92	10,557	3,934	6,623
420	259	29,596	16,793	12,803
204	110	11,855	4,803	7,052
391	280	29,044	16,174	12,870
206	116	12,136	4,811	7,325
470	239	29,018	15,977	13,041
206	126	12,157	6,195	5,962
344	181	22,585	11,328	11,257
-	-	-	-	-
59	48	4,102	2,646	1,456
71	70	6,171	2,386	3,785
67	10	2,331	2,003	328
126	54	5,842	3,733	2,109
9	2	144	76	68

자료 : 교육청

3. 국 민 학 교

단위 : 명

구분 / 년도별 및 면별	학교수	학급수	교원수			재학생수			교
			계	남	여	계	남	여	보통
1976년	39	500	553	311	242	25,413	12,884	12,529	502
1977년	39	491	544	316	328	24,465	12,343	12,122	490
1978년	39	477	537	312	225	24,044	12,205	11,839	487
1979년	39	449	501	269	232	23,108	11,648	11,460	448
1980년	38	470	525	344	181	22,585	11,328	11,257	464
금촌읍	3	62	68	37	31	3,293	1,678	1,615	56
문산읍	3	74	81	47	34	4,094	2,071	2,023	74
주내읍	2	45	50	21	29	2,427	1,160	1,267	45
월롱면	2	21	22	16	6	793	383	410	21
탄현면	3	27	30	28	2	1,111	551	560	27
교하면	4	39	44	35	9	1,626	832	794	39
조리면	2	29	33	15	18	1,480	735	745	29
광탄면	3	31	35	23	12	1,572	800	772	31
천현면	5	57	65	40	25	2,812	1,456	1,356	57
파평면	4	35	39	32	7	1,450	710	740	35
적성면	5	41	47	40	7	1,806	896	910	41
장단면	-	-	-	-	-	-	-	-	-
군내면	2	9	11	10	1	121	56	65	9
진동면	-	-	-	-	-	-	-	-	-
진서면	-	-	-	-	-	-	-	-	-

현 황

80.12.31 현재

실수		졸업자수			진학자수			신입생수		
관리	특별	계	남	여	계	남	여	계	남	여
56	46	4,341	2,196	2,145	3,521	1,881	1,640	4,136	2,121	2,015
67	45	3,974	1,981	1,993	3,546	1,808	1,738	4,179	2,121	2,058
67	44	3,957	1,967	1,990	3,535	1,802	1,733	4,135	2,100	2,035
111	50	3,565	1,700	1,865	3,457	1,672	1,785	3,704	1,803	1,901
59	55.3	3,657	1,737	1,920	3,472	1,687	1,785	3,468	1,722	1,746
6	55	464	215	249	449	210	239	600	289	311
6	6	702	351	351	680	343	337	642	339	303
4	4	394	194	200	381	186	195	343	162	181
3	3	126	65	61	113	62	51	133	69	64
4	35	201	95	106	199	95	104	153	80	73
6	6	255	120	135	242	116	126	206	95	111
4	35	219	85	134	214	85	129	271	129	142
5	5	242	112	130	233	111	122	202	104	98
6	5.5	489	227	262	441	213	228	384	198	186
6	5.3	258	128	130	249	125	124	228	109	119
7	6	286	138	148	250	134	116	288	141	147
-	-	-	-	-	-	-	-	-	-	-
2	2	21	7	14	21	7	14	18	7	11
-	-	-	-	-	-	-	-	-	-	-
-	-	-	-	-	-	-	-	-	-	-

자료 : 교육청

4. 중 학 교

단위 : 명

구분 / 년도별 및면별	학교수	학급수	교원수			재학생수			교
			계	남	여	계	남	여	보통
1976년	12	169	226	143	83	10,312	5,470	4,842	105
1977년	12	169	228	151	77	10,348	5,487	4,861	165
1978년	12	169	228	151	77	10,348	5,487	4,861	166.5
1979년	13	167	233	138	95	10,284	5,298	4,986	166
1980년	14	168	248	130	118	10,273	5,032	5,241	172
금촌읍	1	17	24	12	12	1,062	1,062	-	20
문산읍	3	41	57	28	29	2,499	1,160	1,339	44
주내읍	1	14	20	10	10	844	521	323	14
월롱면	1	18	28	14	14	1,220	-	1,220	19
탄현면	1	11	16	10	6	626	298	328	8
교하면	1	9	14	7	7	429	214	215	9
조리면	-	-	-	-	-	-	-	-	-
광탄면	1	13	19	10	9	849	430	419	13
천현면	2	20	28	14	14	1,215	592	623	20
파평면	1	6	10	5	5	362	171	191	6
적성면	2	19	32	20	12	1,167	584	583	19
장단면	-	-	-	-	-	-	-	-	-
군내면	-	-	-	-	-	-	-	-	-
진동면	-	-	-	-	-	-	-	-	-
진서면	-	-	-	-	-	-	-	-	-

현 황

1980.12.31 현재

실 수		졸 업 자 수			진 학 자 수			신 입 생 수		
특 별	관 리	계	남	여	계	남	여	계	남	여
31	32	3,291	1,734	1,557	2,649	1,379	1,270	3,677	1,938	1,739
33.5	32.5	3,336	1,770	1,566	3,003	1,628	1,375	3,686	1,952	1,734
34.5	32.5	3,336	1,770	1,566	3,003	1,628	1,375	3,696	1,947	1,749
56	27.5	3,398	1,772	1,626	3,112	1,698	1,414	3,588	1,811	1,771
45.5	35	3,337	1,688	1,649	3,086	1,581	1,505	3,407	1,707	1,700
5	3	468	468	-	445	445	-	351	351	-
3	6	858	391	467	756	350	406	812	424	388
3	2.5	275	171	104	262	161	101	275	163	112
5	3	483	-	483	473	-	473	407	-	407
4	2	-	-	-	-	-	-	223	110	113
4	2	182	105	77	160	100	60	142	69	73
-	-	-	-	-	-	-	-	-	-	-
4	4.5	256	139	117	248	134	114	268	130	138
10	5.5	416	211	205	374	201	173	428	207	221
1	2	-	-	-	-	-	-	160	84	76
6.5	4.5	399	203	196	368	190	178	341	169	172
-	-	-	-	-	-	-	-	-	-	-
-	-	-	-	-	-	-	-	-	-	-
-	-	-	-	-	-	-	-	-	-	-
-	-	-	-	-	-	-	-	-	-	-

자료 : 파주군교육청

5. 고 등 학 교

단위 : 명

구분 / 년도별 및 학교명	학교수	학급수	교원수			재학생수			교
			계	남	여	계	남	여	보통
1976년	7	101	185	139	46	5,529	2,744	2,785	105
1977년	7	102	180	134	46	5,582	2,835	2,747	120
1978년	8	117	202	138	64	6,708	3,695	3,013	127
1979년	9	135	248	182	66	7,604	3,959	3,645	142
1980년	9	143	257	193	64	8,173	5,736	2,437	133
문산종고		18	37	33	4	1,044	1,036	8	18
문산고교		12	20	16	4	681	681	-	12
파주공고		22	41	39	2	1,206	1,206	-	12
문산여자종고		28	46	26	20	1,633	-	1,633	28
파주여자종고		26	44	24	20	1,561	-	1,561	26
정일고등기술학교		4	9	9	-	187	187	-	4
광탄상고		10	18	13	5	588	328	260	10
율곡종고		12	22	15	7	667	451	216	12
적성종고		11	20	18	2	606	286	320	11

현 황

180.12.31 현재

실 수		졸 업 자 수			진 학 자 수			신 입 생 수		
특 별	관 리	계	남	여	계	남	여	계	남	여
52	1	2,422	931	1,491	88	79	9	2,601	1,246	1,355
53	25	1,595	774	821	72	50	22	2,138	1.089	1,049
55	7	1,970	1,086	884	167	142	25	2,476	1,327	1,149
48	27	2,088	1,057	1,031	154	111	43	2,957	1,559	1,398
51	23	2,183	1,599	584	188	117	71	2,632	1,521	1,111
4	-	341	341	-	45	45	-	361	361	-
7	1	202	202	-	14	14	-	243	243	-
4	5	357	357	-	36	36	-	480	480	-
8	4	447	-	447	52	-	52	604	-	604
8	4	473	-	473	12	-	12	219	-	219
3	-	25	25	-	-	-	-	-	-	-
5	3	123	57	66	4	1	3	245	157	88
9	3	215	144	71	25	21	4	240	172	68
3	3	-	-	-	-	-	-	240	108	132

자료 : 각 고등학교

6. 새마을 청소년학교 현황

단위 : 명　　80.12.31 현재

구분 / 년도별 및면별	학교명	학생수	학급수	교원수			재학생수		
				계	남	여	계	남	여
1976 년	-	3	9	16	11	5	207	109	98
1977 년	-	1	3	6	5	1	30	16	14
1978 년	-	1	5	15	12	3	189	63	126
1979 년	-	1	5	11	8	3	184	80	104
1980 년	새마을청소년학교	1	5	11	9	2	144	76	68

속

구분 / 년도별 및면별	교실수			졸업자수			진학자수			신입생수		
	계	남	여	계	남	여	계	남	여	계	남	여
1976 년	9	-	3	98	66	32	27	17	10	54	27	27
1977 년	3	-	-	26	6	20	8	3	5	40	14	26
1978 년	4	-	-	6	2	4	3	-	3	193	63	130
1979 년	5	-	2	18	10	8	6	4	2	74	32	42
1980 년	6	-	-	24	4	20	-	-	-	36	13	23

자료 : 마을금고 파주군 협의회

XVII. 문 화

XVII. 문 화

1. 종교단체 현황

단위 : 명 80.12.31 현재

구분 / 종파별	종교명	교회및 사찰수	교직자 계	교직자 남	교직자 여	신도 계	신도 남	신도 여
천주교	천주교	5	8	3	5	1,175	437	738
기독교	장로교	43	55	49	6	4,692	1,895	2,802
	감리교	22	33	26	7	2,524	1,210	1,314
	성결교	2	2	2	-	180	54	126
	안식교	1	1	1	-	110	47	63
	통일교	2	2	2	-	217	84	133
	전도관	2	2	2	-	77	31	46
	오순절교	2	3	3	-	116	52	64
	그리스도교	2	2	2	-	80	30	50
	침례교	9	12	11	1	1,015	395	620
	순복음교	8	34	24	10	1,673	571	1,102
	기타	1	4	2	2	65	25	40
소계	〃	94	150	124	26	10,754	4,394	6,360
불교	조계종	9	17	9	8	2,144	502	1,642
	법화종	5	12	7	5	579	159	420
	태고종	10	21	14	7	2,647	726	1,921
	일승종	1	1	-	1	104	92	12
	원효종	1	1	1	-	152	17	135
소계	5	26	52	31	21	5,626	1,496	4,130
총계		125	210	158	52	17,555	6,327	11,228

자료 : 문화공보실

2. 문 화 재

단위 : 구 평 기 · 동

지 정 별	종 별	지정번호	명 칭
지 정 문 화 재	보 물	93	입상 석불
〃	사 적	148	파주 덕은리 지석묘군
〃	〃	205	공릉, 순릉, 영릉
〃	〃	203	장릉
〃	천연기념물	250	한강하류 재두루미 도래지
지방지정문화재	기 념 물	12	윤관장군묘
〃	〃	14	신사임당묘
〃	〃	15	이율곡선생묘
〃	〃	29	방촌 영당지
〃	〃	34	방촌 황희묘
〃	〃	45	자 운 서 원
〃	〃	59	성혼 선생묘
〃	〃	60	이세화 선생묘
〃	유형문화재	61	화 석 정
〃	〃	77	자운서원묘정비
지정이외문화재	-	-	반 구 정
〃	-	-	교하 향교
〃	-	-	파산 서원
비지정문화재	-	-	용주 서원
〃	-	-	금 단 사
〃	-	-	파주 향교
〃	-	-	상 서 대
〃	-	-	윤씨 용연
〃	-	-	돈 대
〃	-	-	성 지
〃	-	-	적성 향교
〃	-	-	성 지
〃	-	-	용 상 사

현 황

80.12.31 현재

수 량	소 유 자	소 재 지	관리의무자
2 구	국유 및 사유	광탄면 용미리 산8	광탄면, 용암사
3,904평	국 유	월롱면 덕은리	백은기
425,938평	〃	조리면 봉일천리 4 - 1	문화재 관리국
104,602평	〃	탄현리 갈현리 25 - 1	〃
7,853,000평	〃	교하면 산남리, 문발리, 신촌리	파 주 군
1 기	파평윤씨종중	광탄면 분수리	권 오 영
1 기	덕수이씨종중	천현면 동문리	파 주 군
1 기	〃	〃	〃
1 동	황 이 연	문산읍 사목리	황 이 연
1 기	〃	탄현면 금능리	황 진 하
1 동	파주군 유림	천현면 동문리	파 주 군
1 기	창령성씨종중	주내읍향양리 산 8-2	성 민 경
1 기	부평이씨종중	문산읍선유리 산 89-4	이 기 성
1 동	파 주 군	파평면 율곡리	파 주 군
1 기	덕수이씨종중	천현면 동문리	〃
1 동	황 이 연	문산읍 사목리	황 이 연
1 동	유 림	금촌읍 금능리	황 의 선
1 동	〃	파평면 눌노리	창령성씨종중
1 동	〃	월롱면 덕은리	최 소 성
1 동	박 법 해	탄현면 성동리	박 법 해
1 동	유 림	주내읍 파주리	유 병 해
1 개	파평윤씨종중	천현면 웅담리	윤 석 보
1 〃	〃	파평면 눌노리	파평윤씨종중
8 〃	이 상 현	문산읍 장산리	이 상 현
1 〃	김 정 배	적성면 구읍리	김 정 배
1 동	유 림	〃 476-2	이 능 우
2 개	김 부 식	탄현면 성동리	김 부 식
1 동	박 종 석	월롱면 덕은리	최 정 욱

자료 : 문화공보실

3. 시설공연장 현황

단위 : 편 , 명　　80.12.31 현재

구분 / 년도별 및 면별	공연장명	소재지	계		국산영화	
			상영편수	관람인원수	상영편수	관람인원수
1976 년	-	-	-	-	-	-
1977 년	-	-	-	-	-	-
1978 년	-	-	424	137,263	338	105,203
1979 년	-	-	472	132,443	380	105,524
1980 년	-	-	453	175,463	347	136,738
	금촌극장	금촌읍금촌리 329	148	16,368	108	12,856
	문산극장	문산읍문산리 17	156	128,263	119	98,151
	해동극장	천현면대능리 1	159	30,832	120	25,731

자료 : 문화공보실

(속 1)

구분 / 년도별 및 면별	공연장명	소재지	외국영화		시설영화	
			상영편수	관람인원수	건평	수용인원
1976 년	-	-	-	-	1,350	1,940
1977 년	-	-	-	-	1,350	1,940
1978 년	-	-	86	32,060	1,350	1,580
1979 년	-	-	92	26,919	1,350	1,580
1980 년	-	-	106	38,725	1,350	1,580
	금촌극장	금촌읍금촌리329	40	3,512	340	490
	문산극장	문산읍문산리17	37	30,112	460	610
	해동극장	천현면대능리1	39	5,101	550	480

자료 : 문화공보실

4. 방송 수신기 및

단위 : 대·부

구분 / 년도별 및 면별	가구수	T·V		라디오	앰프	녹음기
		칼라	흑백			
1976 년	31,699	-	11,580	24,379	247	1,071
1977 년	32,099	-	14,211	25,510	268	1,927
1978 년	32,057	-	17,606	25,631	306	4,401
1979 년	32,966	-	24,019	26,649	366	5,848
1980 년	35,641	891	28,620	28,956	297	10,807
금촌읍	5,049	253	4,606	5,717	26	3,333
문산읍	6,435	165	5,905	4,879	27	1,941
주내읍	4,465	130	3,230	3,403	39	1,335
월롱면	1,652	27	972	929	23	259
탄현면	1,643	17	1,431	1,211	28	381
교하면	2,768	5	2,532	2,134	30	362
조리면	2,288	57	1,827	1,886	20	552
광탄면	2,537	39	1,679	1,679	27	1,069
천현면	4,071	155	2,816	3,725	27	843
파평면	2,089	18	1,781	1,694	22	164
적성면	2,521	21	1,725	1,583	26	559
군내면	123	4	116	116	2	9
장단면	-	-	-	-	-	-
진동면	-	-	-	-	-	-
진서면	-	-	-	-	-	-

문화시설 현황

80.12.31 현재

냉장고	전축	에어콘	신문구독현황		
			계	중앙지	지방지
-	-	-	9,973	9,268	705
2,872	5,899	-	11,436	10,442	994
4,306	6,096	-	12,130	11,132	998
10,498	9,685	-	16,665	15,601	1,064
11,915	8,817	224	18,050	16,645	1,405
2,454	1,454	55	5,337	5,270	67
3,080	2,341	80	4,251	3,501	750
1,150	857	14	2,424	2,219	205
463	326	1	274	260	14
409	302	-	353	306	47
580	429	-	463	315	148
862	681	12	671	649	22
751	675	13	534	508	26
924	1,078	35	2,362	2,315	47
611	207	-	986	953	33
553	448	14	331	289	42
78	19	-	-	-	-
-	-	-	-	-	-
-	-	-	-	-	-
-	-	-	-	-	-

자료 : 문화공보실

5. 신문구독 현황

단위 : 부 80.12.31 현재

구분 / 년도별 및면별	총 계	서울신문	조선일보	한국일보	동아일보	경향신문
1976 년	-	-	-	-	-	-
1977 년	-	-	-	-	-	-
1978 년	-	-	-	-	-	-
1979 년	16,665	1,787	3,197	2,432	1,670	1,873
1980 년	18,050	1,728	2,936	3,296	2,873	1,989
금촌읍	5,337	313	957	680	1,319	519
문산읍	4,251	398	567	918	740	394
주내읍	2,424	155	302	605	209	361
월롱면	274	51	42	71	20	41
탄현면	353	111	173	10	-	-
교하면	463	109	91	18	-	95
조리면	671	106	163	148	75	118
광탄면	534	72	74	151	83	73
천현면	2,362	320	341	329	410	378
파평면	986	40	147	212	11	
적성면	331	48	64	133	6	3
장단면	-	-	-	-	-	-
군내면	-	-	-	-	-	-
진동면	-	-	-	-	-	-
진서면	-	-	-	-	-	-

자료 : 문화공보실

(속 1)

80.12.31 현재

구분 / 년도별 및면별	중앙일보	경기신문	현대경제일보	일요신문	기타
1976 년	-	-	-	-	-
1977 년	-	-	-	-	-
1978 년	-	-	-	-	-
1979 년	1,731	1,064	152	313	997
1980 년	2,504	1,405	318	446	555
금촌읍	917	67	250	315	-
문산읍	456	750	-	14	14
주내읍	545	205	-	7	35
월롱면	21	14	-	7	7
탄현면	-	47	4	-	8
교하면	-	148	2	-	-
조리면	35	22	4	-	-
광탄면	53	26	-	2	-
천현면	380	47	58	52	47
파평면	68	33	-	40	435
적성면	17	42	-	9	9
장단면	-	-	-	-	-
군내면	-	-	-	-	-
진동면	-	-	-	-	-
진서면	-	-	-	-	-

자료 : 문화공보실

6. 마 을 문 고 현 황

단위 : {개소 명 권

80.12.31 현재

구분 / 년도별 및면별	마을문고수(개)	회 원 수(명)	장 서 수 (권)
1976년	-	-	-
1977년	-	-	-
1978 년	221	13,646	22,770
1979 년	216	11,901	29,985
1980 년	216	11,901	29,985
금촌읍	15	912	3,288
문산읍	26	3,758	3,169
주내읍	22	716	2,575
월롱면	16	675	1,246
탄현면	20	1,115	3,500
교하면	18	642	2,199
조리면	16	728	1,218
광탄면	25	838	3,266
천현면	22	1,305	4,594
파평면	17	531	1,468
적성면	17	681	3,386
장단면	-	-	-
군내면	2	-	76
진동면	-	-	-
진서면	-	-	-

자료 : 마을금고 연합회

7. 파주군립 도서관 현황

단위 : 권, 개, 명

80.12.31 현재

구분 / 년도별 및 연별	건물		종사원			장적		
	평수	열람석	계	남	여	개관일수	개관연관수	개관연책수
1976 년	120	102	2	2	-	341	26,687	1,000
1977 년	120	102	2	2	-	312	29,319	1,500
1978 년	120	102	2	2	-	311	34,053	1,300
1979 년	120	102	2	2	-	297	24,915	1,400
1980 년	120	102	2	2	-	286	23,215	1,400

(속 1)

구분 / 년도별 및 연별	장서			
	총수	한국서	양서	일서
1976 년	3,122	2,942	150	30
1977 년	3,445	3,265	150	30
1978 년	3,844	3,664	150	30
1978 년.	3,927	3,747	150	30
1980 년	4,107	3,929	150	30

자료 : 파주군립도서관

8. 대서소 및 부동산 소개업소 현황

단위 : 개소 80.12.31 현재

구분 / 년도별 및 면별	대서소				부동산소개업
	계	행정대서	사법서사	건축대서	
1976 년	46	44	2	-	-
1977 년	42	40	2	-	-
1978 년	40	38	2	-	-
1979 년	39	33	6	-	85
1980 년	39	33	6	-	72
금촌읍	13	7	6	-	14
문산읍	5	5	-	-	-
주내읍	6	6	-	-	3
월롱면	2	2	-	-	5
탄현면	-	-	-	-	2
교하면	2	2	-	-	5
조리면	1	1	-	-	10
광탄면	4	4	-	-	8
천현면	2	2	-	-	5
파평면	3	3	-	-	4
적성면	1	1	-	-	2
장단면	-	-	-	-	-
군내면	-	-	-	-	-
진동면	-	-	-	-	-
진서면	-	-	-	-	-

자료 : 통계계

XVIII. 후 생

XVIII 후 생

1. 구 호 대 상 자 현 황

단위 : 명

80 . 12 . 31 현재

구분 / 년도별 및면별	합계		생활보호대상자		영세민	
	가구	인구	가구	인구	가구	인구
1976	-	-	-	-	-	-
1977	3,814	15,856	1,021	2,254	2,783	13,602
1978	4,103	16,776	1,019	2,286	3,084	14,490
1979	4,086	16,776	1,034	2,286	3,052	14,490
1980	2,915	10,976	933	2,016	1,982	8,960
금촌읍	348	1,279	123	288	225	991
문산읍	338	1,186	108	228	230	958
주내읍	167	651	63	158	104	493
월롱면	156	651	41	76	115	575
탄현면	138	431	63	113	75	318
교하면	288	1,242	70	148	218	1,094
조리면	252	911	69	145	183	766
광탄면	373	1,367	117	256	256	1,111
천현면	361	1,301	134	267	227	1,034
파평면	240	962	57	136	183	826
적성면	254	995	88	201	166	794
장단면	-	-	-	-	-	-
군내면	-	-	-	-	-	-
진동면	-	-	-	-	-	-
진서면	-	-	-	-	-	-

자료 : 복지계

2. 원 호 대 상 자 현 황

단위 : 명 80.12.31 현재

구분 / 년도별 및면별	계	상이군인	전몰군경유족	특별원호대상
1976	-	-	-	-
1977	475	94	368	13
1978	475	94	368	13
1979	475	94	368	13
1980	437	80	345	12
금 릉 읍	56	19	32	5
문 산 읍	64	9	53	2
주 내 읍	14	2	12	-
월 롱 면	68	13	50	5
탄 현 면	39	13	26	-
교 하 면	46	9	37	-
조 리 면	42	-	42	-
광 탄 면	18	6	12	-
천 현 면	32	7	25	-
파 평 면	34	2	32	-
적 성 면	24	-	24	-
장 단 면	-	-	-	-
군 내 면				
진 동 면				
진 서 면				

자료 : 복지계

3. 새 마 을 노 임 소 득 사 업

단위 : 명 80.12.31 현재

구분 / 년도별 및면별	취로가구수	취로연인원		노임액 (천원)
		계획	실적	
1976	-	-	-	-
1977	-	-	-	-
1978	1,942	17,516	20,216	42,824
1979	4,086	22,175	24,449	51,235
1980	4,677	37,036	40,386	93,755
금촌읍	463	4,904	5,094	-
문산읍	941	3,980	4,196	-
주내읍	350	2,584	2,781	-
월롱면	403	3,792	3,982	-
탄현면	187	2,609	2,906	-
교하면	49	1,060	1,157	-
조리면	186	2,250	2,544	-
광탄면	459	4,254	4,351	-
천현면	414	3,739	4,036	-
파평면	755	3,598	3,725	-
적성면	470	4,266	5,164	-
장단면	-	-	-	-
군내면				
진동면				
진서면				

자료 : 복지계

4. 행 여 사 망 자 현 황

단위 : 명　　80.12.31 현재

구분 / 년도별 및면별	발생건수	사망유혈			성별		
		성별	의사및자살	미상	계	남	여
1976	5	2	2	1	5	4	1
1977	20	4	14	2	20	17	3
1978	10	7	3	-	10	8	2
1979	11	6	1	4	11	10	1
1980	7	6	1	-	7	3	4
금촌읍	-	-	-	-	-	-	-
문산읍	2	2	-	-	2	1	1
주내읍	-	-	-	-	-	-	-
월롱면	-	-	-	-	-	-	-
탄현면	-	-	-	-	-	-	-
교하면	1	1	-	-	1	-	1
조리면	3	3	-	-	3	2	1
광탄면	-	-	-	-	-	-	-
천현면	1	-	1	-	1	-	1
파평면							
적성면							
장단면							
군내면							
진동면							
진서면							

자료 : 복지계

5. 아 동 복 지 사 업

단위 : 명　　80.12.31 현재

구분 / 년도별 및 면별	구분 / 년도별 및 시설명칭	사업종별	수용인원			대표자	인가 년월일	소재지
			계	남	여			
1976	-	-	534	252	282	-	-	-
1977	-	-	512	269	243	-	-	-
1978	-	-	605	312	293	-	-	-
1979	-	-	590	313	277	-	-	-
1980	-	-	590	302	288	-	-	-
	문산영생원	육 아	62	30	32	강아기	62. 8.31	문산읍선유리산72
	상광보리원	〃	67	37	30	김원용	68. 4. 6	천현면 웅담리
	평 화 원	〃	75	42	33	최애도	59. 9.22	주내읍 연풍리
	파주보육원	〃	72	45	27	김영일	62. 2.14	천현면 법원리
	주내자육원	정신박약아	66	35	31	임순익	78.10. 6	천현면 금곡리
	경신양연회	입 양	-	-	-	김연길	79. 1.20	천현면 법원리
	선영어린이집	탁 아	50	22	28	박금숙	77. 7.29	금촌읍 금촌리
	광탄 〃	〃	50	22	28	오효예	78. 3.16	광탄면 신산리
	금곡 〃	〃	50	26	24	오승겸	77. 1.14	천현면 금곡리
	파평 〃	〃	52	22	30	국이선	73.10.19	파평면 늘노리
	임진 〃	〃	46	21	25	조경순	73 7. 1	문산읍 운천리

자료 : 부녀아동계

6. 부 녀 보 호 시 설 현 황

단위 : 명　　80.12.31 현재

구분 / 년도별및 시설별	창립 년월일	수용 인원	년령별 10~20세	년령별 21~33세	교육정도 국졸	교육정도 중퇴	교육정도 중졸	교육정도 고퇴	교육정도 고졸	교육정도 대졸	교육정도 문맹	교육정도 국문해득
1976		356	215	141	152	57	52	49	16	-	30	-
1977		348	229	119	173	62	51	40	22	-	-	-
1978		320	244	79	130	60	45	39	40	-	6	-
1979		289	186	103	103	43	40	29	8	-	10	-
1980		199	132	67	68	40	28	25	4	-	4	30
기술양성소	64.4.10	108	80	28	37	20	16	12	2	-	2	19
임시보호소	69.2.14	91	52	39	31	20	12	13	2	-	2	11

자료 : 부녀아동계

7. 윤락여성년령별현황

단위 : 명　　12.12.31 현재

구분 / 년도별 및면별	합 계	18 ~ 19 세	20 ~ 24 세	25 ~ 29 세	30 ~ 34 세	35 ~ 39 세	40 세 이 상
1976	1,308	118	859	175	63	43	50
1977	1,005	37	573	256	71	31	38
1978	800	10	561	122	61	26	20
1979	843	72	397	261	69	24	20
1980	837	-	425	321	51	27	7
금 촌 읍	64	-	31	28	4	1	-
문 산 읍	243	-	124	88	18	10	3
주 내 읍	251	-	140	92	12	6	1
월 롱 면	31	-	12	17	1	1	-
탄 현 면	-	-	-	-	-	-	-
교 하 면	-	-	-	-	-	-	-
조 리 면	151	-	64	55	21	9	2
광 탄 면	8	-	3	3	1	-	1
천 현 면	89	-	51	38	-	-	-
파 평 면							
적 성 면							
장 단 면							
군 내 면							
진 동 면							
진 서 면							

자료 : 부녀아동계

8. 윤락여성출신도별사업

단위 : 명 .12.31 현재

구분 / 년도별 및면별	합 계	서 울	부 산	경 기	강 원	충 북	충 남	전 북	전 남	경 북	경 남	제 주	기 타
1976	1,308	374	161	159	64	93	90	147	105	49	99	14	-
1977	1,005	359	108	110	36	75	56	102	58	36	54	9	2
1978	800	211	73	111	49	45	61	56	88	57	44	5	-
1979	843	89	156	73	56	58	64	120	135	49	43	-	-
1980	837	76	118	58	64	68	67	135	111	79	59	2	-
금촌읍	64	8	6	5	7	6	4	8	8	7	5	-	-
문산읍	243	27	41	15	12	18	19	48	29	21	12	1	-
주내읍	251	21	31	18	27	25	22	34	32	21	20	-	-
월롱면	31	2	4	2	1	2	3	8	6	2	1	-	-
탄현면	-	-	-	-	-	-	-	-	-	-	-	-	-
교하면	-	-	-	-	-	-	-	-	-	-	-	-	-
조리면	151	10	21	12	9	10	11	21	23	18	16	-	-
광탄면	8		4	-	-	-	-	1	2	1	-	-	-
천현면	89	8	11	6	8	7	8	15	11	9	5	1	-
파평면	-	-											
적성면													
장단면													
군내면													
진동면													
진서면													

자료 : 부녀아동계

9. 기 아 취 급 상 황

단위 : 명　　80.12.31 현재

구분 / 년도별 및 면별	발생											처리	
	합계			1세미만		5세미만		6세미만		입양		아동복리시설입소	
	계	남	여	남	여	남	여	남	여	남	여	남	여
1976	55	37	18	2	6	2	4	33	8	4	10	33	8
1977	24	11	13	5	8	2	3	4	2	8	9	3	4
1978	31	21	10	6	-	7	5	9	5	-	-	21	10
1979	24	14	10	-	-	2	3	12	7	-	-	-	-
1980	30	8	22	-	-	-	-	8	22	-	-	8	22
금촌읍	4	2	2	-	-	-	-	2	2	-	-	2	2
문산읍	8	1	7	-	-	-	-	1	7	-	-	1	7
주내읍	2	-	2	-	-	-	-	-	2	-	-	-	2
월롱면	2	-	2	-	-	-	-	-	2	-	-	-	2
탄현면	-	-	-	-	-	-	-	-	-	-	-	-	-
교하면	-	-	-	-	-	-	-	-	-	-	-	-	-
조리면	1	1	-	-	-	-	-	1	-	-	-	1	-
광탄면	1	1	-	-	-	-	-	1	-	-	-	1	-
천현면	12	3	9	-	-	-	-	3	9	-	-	3	9
파평면	-	-	-	-	-	-	-	-	-	-	-	-	-
적성면	-	-	-	-	-	-	-	-	-	-	-	-	-
장단면	-	-	-	-	-	-	-	-	-	-	-	-	-
군내면	-	-	-	-	-	-	-	-	-	-	-	-	-
진동면	-	-	-	-	-	-	-	-	-	-	-	-	-
진서면	-	-	-	-	-	-	-	-	-	-	-	-	-

자료 : 부녀아동계

10. 혼 혈 아 실 태

단위 : 명 80.31 현재

구분 / 년도별 및면별	합계			백인계			흑인계			비고
	계	남	여	계	남	여	계	남	여	
1976	63	34	29	34	19	15	29	15	14	
1977	70	35	35	32	16	16	78	19	19	
1978	76	46	30	32	14	18	44	32	12	
1979	68	39	29	31	14	17	36	25	11	
1980	62	35	27	25	9	16	37	18	19	
금촌읍	1	1	-	1	1		-	-	-	
문산읍	21	15	6	7	2	5	14	5	9	
주내읍	5	2	3	4	2	2	1	-	1	
월롱면	9	7	2	1	1	-	8	6	2	
탄현면	-	-	-	-	-	-	-	-	-	
교하면	-	-	-	-	-	-	-	-	-	
조리면	7	2	5	4	-	4	3	2	1	
광탄면	4	2	2	2	1	1	2	1	1	
천현면	10	4	6	3	2	1	7	2	5	
파평면	4	1	3	3	-	3	1	1	-	
적성면	1	1	-	-	-	-	1	1	-	
장단면	-	-	-	-	-	-	-	-	-	
군내면	-	-	-	-	-	-	-	-	-	
진동면	-	-	-	-	-	-	-	-	-	
진서면	-	-	-	-	-	-	-	-	-	

자료 : 부녀아동계

11. 미 망 인 실 태 조 사

단위 : 명 80.12.31 현재

구분 / 년도별 및 면별	종별			연령별					
	계	군 인	경찰관	일 반	계	19세이하	20-24 세	25-29 세	30-34 세
1976	-	-	-	-	-	-	-	-	-
1977	4,343	103	27	4,213	4,343	1	15	63	165
1978	4,381	118	24	4,239	4,381	1	24	71	170
1979	4,196	108	21	4,067	4,196	2	16	52	163
1980	3,977	48	30	3,899	3,977	6	9	48	135
금 촌 읍	607	13	5	589	607	6	6	22	56
문 산 읍	828	1	2	825	828	-	1	5	8
주 내 읍	462	8	3	451	462	-	1	5	14
월 롱 면	278	-	-	278	278	-	-	2	5
탄 현 면	261	-	-	261	261	-	1	4	3
교 하 면	125	-	-	125	125	-	-	2	4
조 리 면	90	26	1	63	90	-	-	2	5
광 탄 면	392	-	-	392	392	-	-	3	11
천 현 면	450	-	19	431	450	-	-	-	7
파 평 면	165	-	-	165	165	-	-	-	10
적 성 면	319	-	-	319	319	-	-	3	12
장 단 면	-	-	-	-	-	-	-	-	-
군 내 면	-	-	-	-	-	-	-	-	-
진 동 면	-	-	-	-	-	-	-	-	-
진 서 면	-	-	-	-	-	-	-	-	-

(속 1)

단위 : 명　　80.12.31 현재

구분 / 년도별 및면별	연령별				교육상태					
	35～39	40～44	45～49	50 이상	계	무 학	국문해득	국 졸	중고졸	대 졸
1976	-	-	-	-	-	-	-	-	-	-
1977	211	521	637	2,730	4,343	1,890	1,381	843	224	5
1978	261	523	673	2,658	4,381	1,729	1,233	1,127	189	3
1979	256	454	546	2,707	4,196	1,614	1,179	1,122	281	-
1980	216	400	494	2,669	3,977	1,504	1,224	990	259	-
금촌읍	62	98	90	267	607	157	219	171	60	-
문산읍	25	58	91	640	828	306	242	234	46	-
주내읍	32	61	98	251	462	132	158	124	48	-
월롱면	11	19	25	216	278	141	95	39	3	-
탄현면	6	17	14	216	261	153	18	32	38	-
교하면	4	9	11	95	125	20	75	25	5	-
조리면	8	15	10	50	90	24	31	25	10	-
광탄면	27	16	21	314	392	291	41	52	8	-
천현면	15	45	61	322	450	53	175	187	35	-
파평면	16	33	41	65	165	57	44	62	2	-
적성면	10	29	32	233	319	170	106	39	4	-
장단면	-	-	-	-	-	-	-	-	-	-
군내면	-	-	-	-	-	-	-	-	-	-
진동면	-	-	-	-	-	-	-	-	-	-
진서면	-	-	-	-	-	-	-	-	-	-

자료 : 부녀아동계

XIX. 보건 · 위생

XIX. 보 건 위 생

1. 의 료 업 자 분 포 상 황

단위 : 명

80.12.31 현재

구분 / 년도별 및 면별	종별			간호원	조산원	방사선사	임상병리사	간호보조원	약사	물리치료사
	의사	치과의사	한의사							
1976	32	3	7	19	9	3	5	42	36	-
1977	34	4	8	20	10	4	5	45	37	1
1978	34	4	8	20	10	4	5	46	38	1
1979	34	4	8	17	8	4	9	57	40	-
1980	28	4	8	12	9	4	9	55	43	-
금촌읍	10	3	2	10	2	4	6	16	12	-
문산읍	9	1	4	1	3	-	2	18	10	-
주내읍	3	-	1	-	1	-	1	6	7	-
월롱면	-	-	-	-	-	-	-	2	1	-
탄현면	1	-	-	-	-	-	-	3	-	-
교하면	-	-	-	-	-	-	-	2	-	-
조리면	1	-	-	1	2	-	-	-	3	-
광탄면	1	-	-	-	-	-	-	1	2	-
천현면	2	-	1	-	1	-	-	6	6	-
파평면	-	-	-	-	-	-	-	-	-	-
적성면	1	-	-	-	-	-	-	1	2	-
장단면	-	-	-	-	-	-	-	-	-	-
군내면	-	-	-	-	-	-	-	-	-	-
진동면	-	-	-	-	-	-	-	-	-	-
진서면	-	-	-	-	-	-	-	-	-	-

자료 : 보건소

2. 의 료 기 관 분 포 상 황

단위 : 개소 80.12.31 현재

구분 / 년도별 및면별	합계	병, 의원				치과의원			한의원			조산소	보건소
		소계	병원	의원	한지의원	소계	의원	한지의원	소계	의원	한지의원		
1976	55	26	1	21	4	3	2	1	7	7	-	7	1
1977	44	24	2	28	4	4	3	1	8	8	-	7	1
1978	44	24	2	18	4	4	3	1	8	8	-	7	1
1979	42	24	1	19	4	3	2	1	8	8	-	6	1
1980	42	23	1	18	4	3	2	1	8	8	-	7	1
금촌읍	9	4	1	3	-	2	1	1	2	2	-	-	1
문산읍	15	7	-	7	-	1	1	-	4	4	-	3	-
주내읍	4	2	-	2	-	-	-	-	1	1	-	1	-
월롱면	-	-	-	-	-	-	-	-	-	-	-	-	-
탄현면	2	2	-	1	1	-	-	-	-	-	-	-	-
교하면	-	-	-	-	-	-	-	-	-	-	-	-	-
조리면	4	2	-	1	1	-	-	-	-	-	-	2	-
광탄면	2	2	-	1	1	-	-	-	-	-	-	-	-
천현면	4	2	-	2	-	-	-	-	1	1	-	1	-
파평면	-	-	-	-	-	-	-	-	-	-	-	-	-
적성면	2	2	-	1	1	-	-	-	-	-	-	-	-
장단면	-	-	-	-	-	-	-	-	-	-	-	-	-
군내면	-	-	-	-	-	-	-	-	-	-	-	-	-
진동면	-	-	-	-	-	-	-	-	-	-	-	-	-
진서면	-	-	-	-	-	-	-	-	-	-	-	-	-

자료 : 보건소

3. 의 약 품 영 업 자 수

단위 : 명　　80.12.31 현재

구분 / 년도별 및 면별	합 계	약 국	양약종상	한약종상	매약청매상
1976	66	34	19	9	4
1977	67	35	19	9	4
1978	68	36	19	9	4
1979	67	37	18	9	3
1980	70	40	18	9	3
금 촌 읍	14	10	2	2	-
문 산 읍	14	10	2	2	-
주 내 읍	12	7	4	1	-
월 롱 면	2	1	1	-	-
탄 현 면	1	-	1	-	-
교 하 면	1	-	-	-	1
조 리 면	4	3	-	-	1
광 탄 면	3	2	1	-	-
천 현 면	8	5	1	2	-
파 평 면	4	-	3	-	1
적 성 면	7	2	3	2	-
장 단 면	-	-	-	-	-
군 내 면	-	-	-	-	-
진 동 면	-	-	-	-	-
진 서 면	-	-	-	-	-

자료 : 보건소

4. 결 핵 관 리 사 업 현 황

단위 : 명　　80.12.31 현재

구분 / 년도별 및면별	결핵예방접종			환자		
				객담환자발견		
	목표	실적	%	목적	실적	%
1976	-	-	-	-	-	-
1977	-	-	-	-	-	-
1978	11,400	9,555	84	177	146	82
1979	-	11,183	-	-	130	-
1980	5,420	6,658	123	167	167	100
금촌읍	950	980	103	25	30	120
문산읍	1,090	1,213	111	29	19	66
주내읍	600	740	123	21	17	81
월롱면	260	380	146	8	11	138
탄현면	290	359	124	8	4	50
교하면	400	596	149	12	13	108
조리면	320	406	127	10	11	110
광탄면	370	465	126	12	22	183
천현면	500	707	141	21	16	76
파평면	290	306	106	10	17	170
적성면	350	506	145	11	7	64
장단면	-	-	-	-	-	-
군내면	-	-	-	-	-	-
진동면	-	-	-	-	-	-
진서면	-	-	-	-	-	-

자료 : 보건소

(속 1)

80.12.31 현재

발견			엑스선검진			환자신규등록		
X선환자발견								
목표	실적	%	목표	실적	%	목표	실적	%
-	-	-	-	-	-	-	-	-
-	-	-	-	-	-	-	-	-
414	373	91	4,700	5,418	115	-	843	-
-	406	-	-	5,208	-	-	-	-
368	380	103	4,200	4,336	103	535	547	102
66	64	97	730	517	71	86	94	109
68	48	70	770	761	99	94	67	71
50	58	116	560	602	108	71	75	106
17	17	100	198	193	97	24	28	117
18	15	83	217	293	135	27	19	70
20	22	110	263	289	110	39	35	90
19	25	132	228	247	108	30	36	120
22	32	145	251	314	125	36	54	150
46	53	115	515	600	116	64	69	108
18	25	139	213	245	115	29	42	145
24	21	88	255	275	108	35	28	80
-	-	-	-	-	-	-	-	-
-	-	-	-	-	-	-	-	-
-	-	-	-	-	-	-	-	-
-	-	-	-	-	-	-	-	-

자료 : 보건소

5. 가 족 계

구분 / 년도별 및면별	요원		등록상황			실루프	
	정원	현원	신규등록	퇴록	총등록자수	목표	실적
1976	14	14	-	-	10,470	1,280	1,280
1977	14	12	-	-	10,532	1,070	1,070
1978	14	14	1,584	1,260	10,362	1,050	1,050
1978	14	12	1,074	638	10,798	780	780
1980	14	13	1,369	1,925	10,242	810	810
금촌읍	1	1	388	661	1,356	104	154
문산읍	1	1	306	-	1,625	140	174
주내읍	1	1	11	-	1,067	100	101
월롱면	1	1	72	53	743	50	28
탄현면	1	1	12	20	633	50	62
교하면	1	1	108	67	1,106	55	56
조리면	1	1	140	515	778	60	67
광탄면	1	1	135	116	1,031	60	60
천현면	1	1	122	119	897	86	79
파평면	1	1	4	367	330	45	12
적성면	1	1	76	7	676	60	17
장단면	-	-	-	-	-	-	-
군내면	-	-	-	-	-	-	-
진동면	-	-	-	-	-	-	-
진서면	-	-	-	-	-	-	-
보건소	3	2	-	-	-	-	-

획 사 업

적									
정 관		난 관		원경조절술		콘 돔		피 임 약	
목 표	실 적	목 표	실 적	목 표	실 적	목 표	실 적	목 표	실 적
245	275	-	-	40	40	820	820	1,320	1,268
190	192	1,094	1,160	100	100	370	383	1,300	1,306
260	258	1,150	1,084	220	220	440	441	590	590
170	170	1,110	1,110	280	280	370	300	580	475
160	169	928	960	245	251	340	410	560	700
24	26	126	142	33	48	30	40	50	70
33	34	164	163	45	41	40	20	60	90
22	23	122	151	32	35	30	30	50	50
8	8	60	63	12	20	30	40	50	50
8	8	60	61	12	12	30	40	50	65
10	14	70	44	18	4	30	40	50	65
10	10	74	78	17	18	30	40	50	55
10	10	74	80	17	20	30	40	50	65
18	19	106	118	28	40	30	40	50	60
7	11	30	25	14	4	30	40	50	65
10	10	42	35	17	9	30	40	50	65
-	-	-	-	-	-	-	-	-	-
-	-	-	-	-	-	-	-	-	-
-	-	-	-	-	-	-	-	-	-
-	-	-	-	-	-	-	-	-	-
-	-	-	-	-	-	-	-	-	-

자료 : 보건소

6. 모자보건관리사업현황

단위 : 명 80.12.31 현재

구분 / 년도별 및면별	임산부등록			영유아등록			분만개소		
	목표	실적	비율	목표	실적	비율	목표	실적	비율
1976	-	-	-	-	-	-	-	-	-
1977	-	-	-	-	-	-	-	-	-
1978	2,160	1,490	69	3,240	2,074	64	1,080	670	62
1979	3,285	962	30	5,498	1,971	36	1,647	470	30
1980	2,470	1,595	65	5,100	4,216	83	1,400	699	51
금촌읍	345	475	137	714	1,638	229	196	194	91
문산읍	518	328	63	1,071	643	60	294	113	38
주내읍	346	14	4	714	110	15	196	30	15
월롱면	99	152	153	218	43	20	56	50	89
탄현면	99	72	73	220	358	163	56	28	50
교하면	173	193	116	357	203	57	98	68	69
조리면	173	143	83	357	378	106	98	45	46
광탄면	148	22	15	306	261	85	84	29	35
천현면	272	23	8	561	35	6	154	81	53
파평면	124	126	102	225	419	186	70	40	57
적성면	173	47	27	357	128	36	98	21	21
장단면	-	-	-	-	-	-	-	-	-
군내면	-	-	-	-	-	-	-	-	-
진동면	-	-	-	-	-	-	-	-	-
진서면	-	-	-	-	-	-	-	-	-

자료 : 보건소

7. 식품관계위생업소현황

단위 : 개소 80.12.31 현재

구분 / 년도별 및 면별	총계	식품접객업소									
		소계	대중음식점	간이음식점	일반유흥음식점	특수유흥음식점	간이주점	과자점	다방	식육판매업
1976	810	787	116	292	26	24	245	13	71	48
1977	946	864	118	364	24	24	244	13	77	50
1978	1,136	1,054	121	483	24	24	263	15	71	53
1979	1,080	999	115	486	24	22	207	14	77	54
1980	1,454	1,374	138	737	27	23	276	17	97	59
금촌읍	287	271	36	137	12	-	50	4	18	14
문산읍	361	348	40	189	7	4	63	6	25	14
주내읍	193	180	17	90	3	12	35	3	15	5
월롱면	40	37	2	17	-	3	10	-	3	2
탄현면	17	16	1	11	-	-	1	-	2	1
교하면	13	13	-	10	-	-	2	-	-	1
조리면	89	82	5	39	1	3	26	-	4	4
광탄면	83	74	8	39	1	-	16	-	6	4
천현면	168	157	16	82	2	1	32	3	14	7
파평면	72	69	7	39	-	-	15	-	5	3
적성면	131	127	6	84	1	-	26	1	5	4
장단면	-	-	-	-	-	-	-	-	-	-
군내면	-	-	-	-	-	-	-	-	-	-
진동면	-	-	-	-	-	-	-	-	-	-
진서면	-	-	-	-	-	-	-	-	-	-

자료 : 위생계

(속 1)

단위 : 개소 80.12.31 현재

구분 / 년도별 및면별	식품제조업소						식품판매업소			식육운반업
	소 계	아이스크림	두 부	과자류	식용류	기 타	소 계	유 류 판 매	식용어름판매	
1976	23	4	8	11	-	-	-	-	-	-
1977	65	4	8	11	33	9	16	2	14	1
1978	64	1	8	11	34	10	16	2	14	2
1979	60	1	8	7	34	10	21	6	15	2
1980	59	1	8	7	37	6	21	6	15	-
금촌읍	11	1	1	-	7	2	5	1	4	-
문산읍	10	-	3	-	6	1	3	-	3	-
주내읍	9	-	1	1	7	-	4	-	4	-
월롱면	3	-	-	2	1	-	-	-	-	-
탄현면	1	-	-	-	-	1	-	-	-	-
교하면	-	-	-	-	-	-	-	-	-	-
조리면	5	-	2	1	2	-	2	2	-	-
광탄면	5	-	-	2	2	1	4	2	2	-
천현면	10	-	1	1	7	1	1	-	1	-
파평면	2	-	-	-	2	-	1	1	-	-
적성면	3	-	-	-	3	-	1	-	1	-
장단면	-	-	-	-	-	-	-	-	-	-
군내면	-	-	-	-	-	-	-	-	-	-
진동면	-	-	-	-	-	-	-	-	-	-
진서면	-	-	-	-	-	-	-	-	-	-

자료 : 위생계

8. 환경위생업소현황

단위 : 개소 80.12.31 현재

구분 / 년도별 및 면별	총계	숙박업소				이·미용업소		
		소계	여관	여인숙	하숙	소계	이용	미용
1976	452	177	63	110	4	238	151	87
1977	427	189	70	116	3	203	126	77
1978	443	196	70	121	5	211	124	87
1979	477	203	74	122	7	228	138	90
1980	517	208	81	127	-	251	145	106
금촌읍	88	30	18	12	-	48	25	23
문산읍	123	54	26	28	-	55	24	31
주내읍	71	28	11	17	-	32	18	14
월롱면	10	3	1	2	-	7	5	2
탄현면	9	1	-	1	-	8	8	-
교하면	13	-	-	-	-	13	13	-
조리면	21	5	5	-	-	14	8	6
광탄면	29	11	6	5	-	13	8	5
천현면	76	32	8	24	-	35	18	17
파평면	36	20	5	15	-	12	9	3
적성면	41	24	1	23	-	14	9	5
장단면	-	-	-	-	-	-	-	-
군내면	-	-	-	-	-	-	-	-
진동면	-	-	-	-	-	-	-	-
진서면	-	-	-	-	-	-	-	-

자료 : 위생계

(속 1)

단위 : 개소 80.12.31 현재

구분 / 년도별 및면별	목욕업소			유기장업소			
	소계	공중탕	한증탕	소계	탁구장	당구장	전자오락실
1976	18	16	2	19	-	-	-
1977	18	16	2	17	1	16	-
1978	19	17	2	17	1	16	-
1979	19	17	2	27	6	21	-
1980	20	17	3	38	8	29	1
금촌읍	5	4	1	5	1	4	-
문산읍	6	5	1	8	-	7	1
주내읍	3	3	-	8	3	5	-
월롱면	-	-	-	-	-	-	-
탄현면	-	-	-	-	-	-	-
교하면	-	-	-	-	-	-	-
조리면	1	1	-	1	-	1	-
광탄면	1	1	-	4	-	4	-
천현면	3	2	1	6	1	5	-
파평면	-	-	-	4	2	2	-
적성면	1	1	-	2	1	1	-
장단면	-	-	-	-	-	-	-
군내면	-	-	-	-	-	-	-
진동면	-	-	-	-	-	-	-
진서면	-	-	-	-	-	-	-

자료 : 위생계

XX. 보 안

XX. 보 안

1. 경 찰 관 서 일 람 표

단위 : 개소 80.12.31 현재

구분 / 년도별 및면별	총 수	본 서	지 서	출 장 소	파 출 소
1976	17	1	15	-	1
1977	17	1	15	-	1
1978	17	1	15	-	1
1979	17	1	15	-	1
1980	17	1	15	-	1

자료 : 파주경찰서

2. 검 거 인 원 년 령 별 현 황

단위 : 명 80.12.31 현재

구분 / 년도별 및면별	총 수	년 령 별					
		11 ~ 20	21 ~ 30	31 ~ 40	41 ~ 50	51 ~ 60	60 세 이상
1976	2,155	84	918	620	325	149	59
1977	2,245	81	731	618	469	281	65
1978	1,701	287	671	394	215	80	54
1979	2,865	343	925	920	554	123	
1980	2,804	385	868	669	671	180	31

자료 : 파주경찰서

3. 일반범죄취급현황

단위 : 건. 명 80.12.31 현재

구분 / 년도별 및면별	계			형법범			특별범			송치	
	발생	검거 건수	인원	발생	검거 건수	인원	발생	검거 건수	인원	건수	인원
1976	1,650	1,567	2,155	1,185	1,137	1,666	465	430	489	1,567.	2,155
1977	1,792	1,679	2,245	1,291	1,227	1,692	501	452	2,245	1,792	2,245
1978	1,901	1,701	2,317	1,282	1,147	1,684	619	554	633	1,901	2,317
1979	2,301	2,175	2,865	1,421	1,368	1,961	880	807	904	2,296	2,865
1980	2,454	2,290	2,804	1,450	1,409	1,712	1,004	881	1,092	2,454	2,804

자료 : 파주경찰서

4. 소년범죄취급현황

단위 : 건, 명 80.12.31 현재

구분 / 년도별 및면별	계			형법범			특별범			송치	
	발생	검거 건수	인원	발생	검거 건수	인원	발생	검거 건수	인원	건수	인원
1976	141	143	185	131	133	173	10	10	12	143	185
1977	207	207	236	188	188	217	19	19	19	207	236
1978	287	287	295	248	248	253	39	39	42	-	-
1979	268	268	328	251	251	305	17	17	23	268	305
1980	200	201	342	179	180	321	21	21	21	201	342

자료 : 파주경찰서

5. 마 약 사 범 검 거 현 황

단위 : 건, 명 80.12.31 현재

구분 / 년도별 및 면별	검거	인원	조치사항	
			구속	불구속
1976	-	-	-	-
1977	1	1	-	-
1978	3	3	1	2
1979	1	1	-	1
1980	-	-	-	-

자료 : 파주경찰서

6. 불량아및걸인단속현황

단위 : 건, 명 80.12.31 현재

구분 / 년도별 및 면별	계	수용	귀향	연고지 인도	입건	기타
1976	41	16	19	6	-	-
1977	43	9	3	-	-	21
1978	11	-	-	-	-	11
1979	8	-	-	-	-	8
1980	-	-	-	-	-	-

자료 : 파주경찰서

7. 교 통 사 고 발 생 현 황

단위 : 건, 명　　80.12.31 현재

구분 / 년도별 및면별	총건수	인명피해별				물적 피해액(원)	형태별		
		사 망	중 상	경 상	부상 신고		운전자 과 실	정 비 불 량	피해자 과 실
1976	146	12	61	126	-	7,601,300	141	-	5
1977	224	24	107	125	4	6,951,780	219	1	4
1978	240	39	78	127	9	13,616,104	204	1	35
1979	283	32	111	163	3	25,630,229	261	-	22
1980	228	18	80	160	32	40,650,001	201	-	27

(속 1)

구분 / 년도별 및면별	요일별						
	월	화	수	목	금	토	일
1976	24	19	38	28	23	9	5
1977	32	36	45	47	46	6	12
1978	38	47	43	37	48	13	14
1979	35	45	53	39	41	35	35
1980	29	20	31	29	34	49	36

자료 : 파주경찰서

8. 범 죄 유 형 별 통 계

단위 : 명 80.12.31 현재

구분 / 년도별 및 면별	계		살인		강도		강간		폭행		상해	
	발생	검수	발생	검거	발생	검거	발생	검거	발생	검거	발생	검거
1976	-	-	-	-	-	-	-	-	-	-	-	-
1977	-	-	-	-	-	-	-	-	-	-	-	-
1978	-	-	-	-	-	-	-	-	-	-	-	-
1979	2,667	2,541	3	3	9	9	18	18	38	38	6	6
1980	3,083	2,919	4	4	12	13	8	8	409	425	4	3

(속 1)

구분 / 년도별 및 면별	공갈		협박		절도		사기		기타		행정법	
	발생	검거	발생	검거	발생	검거	발생	검거	발생	검거	발생	검거
1976	-	-	-	-	-	-	-	-	-	-	-	-
1977	-	-	-	-	-	-	-	-	-	-	-	-
1978	-	-	-	-	-	-	-	-	-	-	-	-
1979	-	-	-	-	226	196	121	106	1,880	1,799	366	366
1980	3	3	1	1	247	239	169	134	1,597	1,460	629	629

자료 : 파주경찰서

XI. 민 방 위

XXI. 민 방 위

1. 민 방 위 대 편 성 현 황

단위 : 명 80.12.31 현재

구분 / 년도별 및 면별	계		지역		기술		직장	
	대 수	대원수	대 수	대원수	대 수	대원수	대 수	대원수
1976	350	18,476	226	15,982	11	529	113	1,965
1977	348	19,759	225	17,155	11	522	112	2,082
1978	348	19,621	225	17,145	11	548	112	1,928
1979	367	19,012	238	16,660	11	524	118	1,828
1980	370	19,912	238	17,674	11	345	121	1,893
금촌읍	45	2,809	19	2,323	1	31	25	455
문산읍	44	3,460	26	3,141	1	45	17	274
주내읍	36	2,752	25	2,375	1	30	10	347
월롱면	26	897	17	736	1	25	8	136
탄현면	28	1,049	20	959	1	30	7	60
교하면	39	1,652	30	1,547	1	30	8	75
조리면	25	1,180	17	1,083	1	30	7	67
광탄면	36	1,367	27	1,223	1	30	8	114
천현면	35	2,362	22	2,124	1	30	12	208
파평면	26	1,168	17	1,071	1	32	8	65
적성면	30	1,216	18	1,092	1	32	11	92
장단면								
군내면								
진동면								
진서면								

자료 : 민방위과

2. 의 용 소 방 대 현 황

단위 : 명 80.12.31 현재

구분 / 년도별 및면별	소방대수	대 원 수 (소방관포함)	장비			
			계	펌 프 차	탱 크 차	완용펌프
1976	11	370	12	2	1	9
1977	11	370	13	3	1	9
1978	11	373	14	3	1	10
1979	11	361	14	3	1	10
1980	11	378	14	3	1	10
금 촌 읍	1	53	2	1	1	-
문 산 읍	1	53	2	2	-	-
주 내 읍	1	30	1	-	-	1
월 롱 면	1	30	1	-	-	1
탄 현 면	1	30	1	-	-	1
교 하 면	1	30	3	-	-	3
조 리 면	1	30	-	-	-	-
광 탄 면	1	30	-	-	-	-
천 현 면	1	30	1	-	-	1
파 평 면	1	30	1	-	-	1
적 성 면	1	30	2	-	-	2
장 단 면	-	-	-	-	-	-
군 내 면	-	-	-	-	-	-
진 동 면	-	-	-	-	-	-
진 서 면	-	-	-	-	-	-

자료 : 민방위과

3. 화 재 발 생 상 황

단위 : 건 80.12.31 현재

구분 / 년도별 및 면별	발생 건수	원인별			피해액 (천원)	인명피해			원인별	
		실화	방화	기타		계	사망	부상	아궁이	온돌
1976	13	12	1	-	5,795	-	-	-	3	-
1977	8	8	-	-	16,798	-	-	-	-	1
1978	5	4	1	-	27,990	4	2	2	1	-
1979	10	9	-	1	39,129	-	-	-	1	-
1980	13	12		1	8,184	3	1	2	4	-
1 월	1	1	-	-	2,042	-	-	-	-	-
2 월	1	1	-	-	670	-	-	-	-	-
3 월	4	4	-	-	1,054	-	-	-	1	-
4 월	-	-	-	-	-	-	-	-	-	-
5 월	1	-	-	1	620	-	-	-	-	-
6 월	-	-	-	-	-	-	-	-	-	-
7 월	-	-	-	-	-	-	-	-	-	-
8 월	-	-	-	-	-	-	-	-	-	-
9 월	-	-	-	-	-	-	-	-	-	-
10 월	1	1	-	-	156	2	-	2	-	-
11 월	2	2	-	-	440	-	-	-	1	-
12 월	3	3	-	-	3,102	1	1	-	2	-

자료 : 민방위과

(속 1)

구분 / 년도별 및 면별	원인별										
	유류	전기	굴뚝	성냥	난로	기계마찰	방화	뇌화	담배	약품	기타
1976	-	-	1	2	-	1	-	-	-	1	2
1977	3	3	-	-	1	-	-	-	-	-	-
1978	-	1	-	-	1	-	1	-	-	-	1
1979	1	3	-	1	3	-	-	-	-	-	1
1980	2	3	-	-	3	-	-	-	1	-	-
1 월	-	-	-	-	1	-	-	-	-	-	-
2 월	-	-	-	-	1	-	-	-	-	-	-
3 월	1	1	-	-	1	-	-	-	-	-	-
4 월	-	-	-	-	-	-	-	-	-	-	-
5 월	-	1	-	-	-	-	-	-	-	-	-
6 월	-	-	-	-	-	-	-	-	-	-	-
7 월	-	-	-	-	-	-	-	-	-	-	-
8 월	-	-	-	-	-	-	-	-	-	-	-
9 월	-	-	-	-	-	-	-	-	-	-	-
10 월	1	-	-	-	-	-	-	-	-	-	-
11 월	-	1	-	-	-	-	-	-	-	-	-
12 월	-	-	-	-	-	-	-	-	1	-	-

자료 : 민방위과

XXII. 부 록

XXII. 부 록

1. 문 서 수 발 현 황

구분 / 년도별 및 면별	접수		발송	
	년 간	월 평 균	년 간	월 평 균
1976	-	-	-	-
1977	29,417	2,451	15,961	1,330
1978	30,597	2,530	15,773	1,314
1979	31,852	2,654	14,422	1,202
1980	32,401	2,700	15,585	1,298

자료 : 통계계

2. 민 원 서 류 처 리 현 황

단위 : 건　　80.12.31 현재

구분 / 년도별 및 면별	총계		허가, 인가, 면허, 승인		재증명, 각종신고	
	접 수	처 리	접 수	처 리	접 수	처 리
1976	19,323	19,323	2,106	2,106	16,515	16,515
1977	7,416	7,379	3,166	3,150	4,156	4,137
1978	92,625	92,608	3,749	3,731	3,355	3,355
1979	119,409	119,144	5,796	5,613	4,495	4,423
1980	13,026	12,969	5,172	5,138	7,559	7,554

구분 / 년도별 및 면별	청원, 이의, 소원, 신청		투서, 진정, 탄원		기타	
	접 수	처 리	접 수	처 리	접 수	처 리
1976	89	89	22	22	591	591
1977	35	35	59	57	-	-
1978	40	42	48	47	85,433	85,433
1979	43	35	79	77	108,996	108,996
1980	52	48	67	63	176	166

자료 : 통계계

3. 행 정 기 구 표

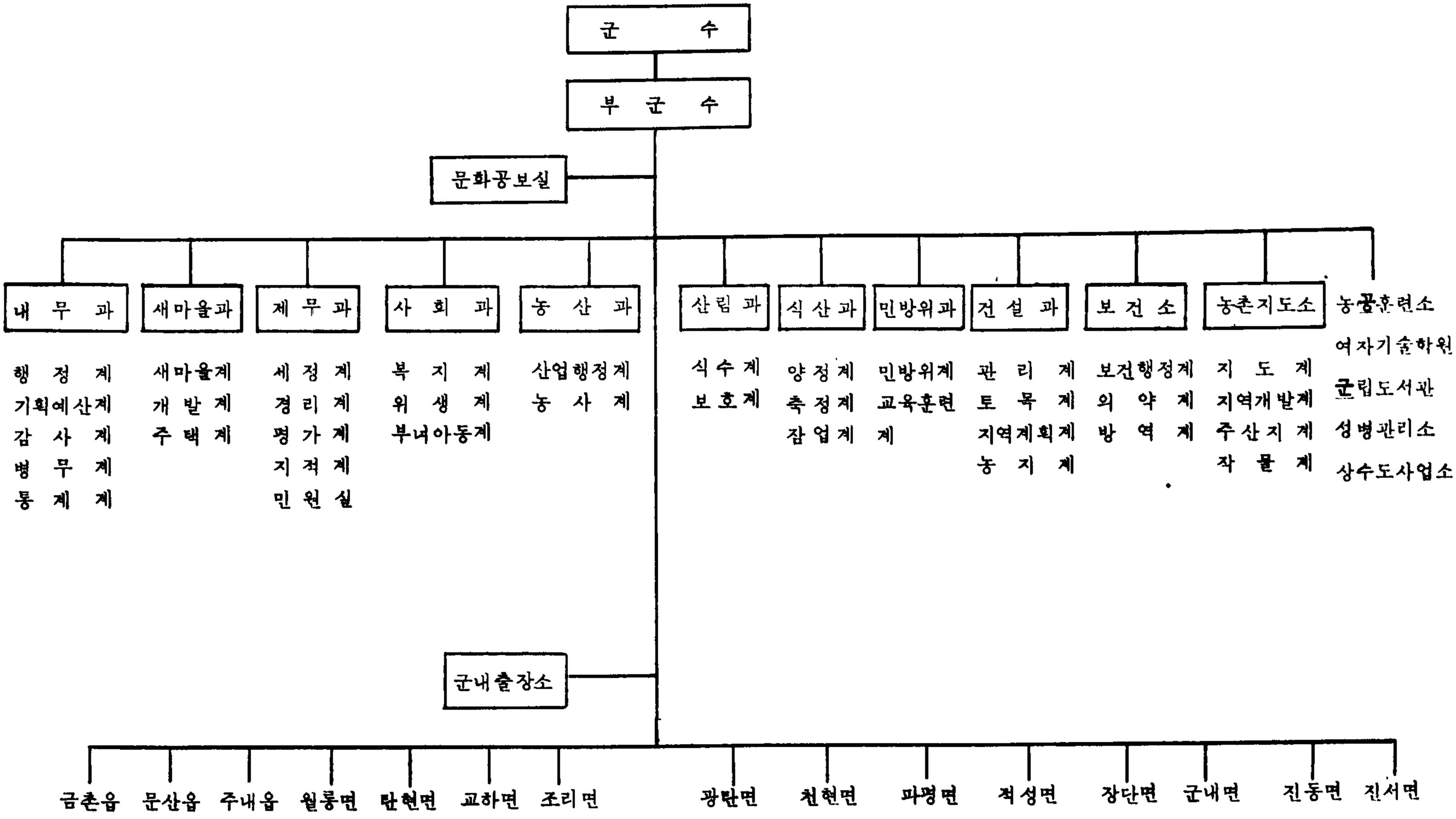
군 수
부 군 수
문화공보실
내 무 과
행 정 계
기획예산계
감 사 계
병 무 계
통 계 계
새마을과
새마을계
개 발 계
주 택 계
제 무 과
세 정 계
경 리 계
평 가 계
지 적 계
민 원 실
사 회 과
복 지 계
위 생 계
부녀아동계
농 산 과
산업행정계
농 사 계
산 림 과
식수계
보호계
식 산 과
양정계
축정계
잠업계
민방위과
민방위계
교육훈련계
건 설 과
관 리 계
토 목 계
지역계획계
농 지 계
보 건 소
보건행정계
의 약 계
방 역 계
농촌지도소
지 도 계
지역개발계
주산지계
작 물 계
농공훈련소
여자기술학원
군립도서관
성병관리소
상수도사업소
군내출장소
금촌읍
문산읍
주내읍
월롱면
탄현면
교하면
조리면
광탄면
천현면
파평면
적성면
장단면
군내면
진동면
진서면

4. 역 대 군 수 명 단

역대수	성 명	취임년월일	이임년월일	재직기간	본 적	비 고
1	정재열					
2	오명근					
3	민태정					
4	김건열					
5	이동환				강원도 인제군	
6	이석구	50. 5.12	53. 1.15	2년 8월	경기도 용인군	
7	이종상	53. 1.15	54..3.16	1년 2월	〃 양주군	
8	이의종	54. 3.16	56. 7.19	2년 4월	〃 김포군	
9	신현종	56. 7.19	60. 5.29	3년 10월	충 북 진천군	
10	홍순항	60. 5.29	61.11. 5	1년 6월	서 울 동대문구	
11	이재덕	61.11. 5	62.11. 2	2년	충 북 청양군	
12	조남린	62.11. 2	63.11.12	1년	경기도 안성군	
13	손수익	64. 2. 5	64.11.30	10월	전 남 장흥군	
14	안제징	64.12. 1	66. 3.19	1년 4월	서 울 성북구	
15	남상집	66. 3.19	67.12. 9	1년 9월	경기도 광주군	
16	윤석범	67.12.10	68. 9.26	9월	〃 파주군	
17	윤기영	68. 9.26	70. 3. 3	1년 5월	〃 〃	
18	윤자순	70. 3. 3	70. 8. 9	5월	〃 김포군	
19	박상필	70. 8. 9	71. 8.21	1년	〃 〃	
20	우광선	71. 8.21	75. 8.31	4년	〃 여주군	
21	강도희	75. 9. 1	78. 8. 1	2년 11월	〃 안양시	
22	민충근	78. 8. 2	80. 4. 3	1년 8월	〃 광주군	
23	권귀태	80. 4. 4	81. 7. 6	1년 3월	경 북 의성군	
24	이승철	81. 7. 6			경기도 수원시	

5. 역 대 부 군 수 명 단

역대수	성 명	취임년월일	이임년월일	재직기간	본 적	비 고
1	송달용	1975.1.10	1978.6.12	3년 6월	경기도 파주군	
2	정 제	1978.6.13	1979.1.30	8월	〃 평택군	
3	송달용	1979.1.31	1981.7. 3	2년 6월	〃 파주군	
4	홍종대	1981.7. 3			〃 여주군	

6. 인 구 추 세

년 도 별	총 인 구	증감인구	비 율	비 고
1959	109,312			외국인 포함
1960	119,862	10,550	8.8	△ : 감소표시
1961	150,860	30,998	20.5	
1962	160,524	9,664	6.0	
1963	171,298	10,774	6.7	
1964	174,233	2,935	0.2	
1965	182,404	8,171	4.7	
1966	194,876	8,411	4.6	
1967	193,552	1,424	△ 0.7	
1968	189,420	4,123	△ 2.2	
1969	189,503	83	0.04	
1970	191,434	1,931	1.0	
1971	163,531	27,903	△ 17.1	
1972	163,963	432	0.3	
1973	167,940	23	△ 0.01	
1974	170,696	2,756	1.6	
1975	166,072	4,624	△ 2.8	
1976	163,795	2,277	△ 1.4	
1977	164,014	219	0.1	
1978	161,699	2,315	△ 1.4	
1979	164,544	2,845	1.7	
1980	165,066	522	0.3	

임진각 (문산읍 마정리)

1971년 남북한 회담이 되면서 부터 통일로가 개설되었고 임진각이 건립된후 반공관이 증축되었다. 남한 최북 첨단에 위치하며 판문점 12 Km. 개성 23 Km의 거리로서 개성과 북한 땅을 조망할 수 있고 실향민들의 망향제와 통일 기도회등을 이곳에서 행사하고 있다.



자운서원 (천현면 동문리 산 5 — 1)

이조 광해군 7년에 건립 효종원년에 사액받은 서원으로서 율곡.사계 현석선생 3현의 위패를 모시고 춘추 봉사하고 있으며 경내에는 신사임당의 묘소도 있음.

용미리 석불 입상 (광탄면 용미리 산 11)

보물 제 93 호로 높이 18 m의 천연거암에 조각된 마애불로 고려 13 대 선종의 후궁 원신궁주의 현몽으로 세워졌다는바 원립불은 남상 방립불은 여상이라 함.

공 · 순 · 영능 (조리면 봉일천리 산 4 — 1)

공능은 이조 9 대 성종의 비 공혜왕후 한씨의 묘이며 순능은 8 대 예종의 비 장순왕후 한씨의 묘이고, 영능은 21 대 영조대왕의 장자 효장세자 (추촌 : 진종) 와 비 효순왕후 조씨의 쌍분이다.



파산서원 (파평면 늘노리 266)

문정공 청송 성수심, 문간공 우계 성혼, 충숙공 휴암 백인걸, 절효공 절효 성수종, 4현의 위패를 모신곳으로 춘추로 지방 유림들이 봉사를 하고 있음.

화석정 (파평면 율곡리 산 100—1)

고려말 대유. 야은 길재의 저지 (邸地) 였으나 후일 이율곡 선생께서 중수하시어 관직에서 물러나신후 이곳에서 여생을 보내시며 시음 강학 하시던 곳이다.

설마리 전적 기념비 (적성면 마지리)

1951년 4월 22 ~ 25일 사이에 영국군이 설마리 계곡에서 공산군의 포위속에 자유수호를 위하여 싸우다 전사한 클로스 러쉬 연대의 제1대대와 제170경 박격포대 씨소대 장병 넋을 위로하고 영웅적인 공적을 찬양 지리 전하기 위하여 1957년 6월 29일 세움.

지석묘군 (월롱면 덕은리 산 46)

보물 제148호로 동양에서 가장 큰 것으로 특색이며 지금으로부터 2500년전 석기시대 유물로 1965년에 발굴하여 1969년 4월에 복원공사를 하였으며 8기의 고인돌이 있다.

장능 (탄현면 갈현리 산 25-1)

이조 16대 인조대왕과 왕비 인현왕후 한씨를 모신 능으로 문무장군석과 수석등이 볼만하다.

황희선생영당 (문산읍 사목리 산 121)

지방기념물 제29호로 조선 4대 세종시의 명상이며 청백리의 대표적인 황희선생을 모신 영당이 있고 영당앞 반구정은 정하 벽류에 백구가 상집하여 정취 선경이다.

고려 숙종과 예종조에 걸쳐 공을 세운 문무를 겸한 공신으로 도원수를 제수받아 북쪽변방에 9개성을 쌓아 여진족을 정벌한 민족의 성웅으로 62세를 일기로 예종 6년에 서거하자 이곳에 안장되었음.

윤관장군묘(광탄면 용미리 산 11)

국 민 교 육 헌 장

우리는 민족중흥의 역사적 사명을 띠고 이땅에 태어났다. 조상의 빛난 얼을 오늘에 되살려, 안으로 자주 독립의 자세를 확립하고, 밖으로 인류공영에 이바지할 때다. 이에, 우리의 나아갈 바를 밝혀 교육의 지표로 삼는다.

성실한 마음과 튼튼한 몸으로, 학문과 기술을 배우고 익히며, 타고난 저마다의 소질을 계발하고 우리의 처지를 약진의 발판으로 삼아, 창조의 힘과 개척의 정신을 기른다. 공익과 질서를 앞세우며 능률과 실질을 숭상하고, 경애와 신의에 뿌리박은 상부 상조의 전통을 이어받아, 명랑하고 따뜻한 협동정신을 북돋운다. 우리의 창의와 협력을 바탕으로 나라가 발전하며, 나라의 융성이 나의 발전의 근본임을 깨달아, 자유와 권리에 따르는 책임과 의무를 다하며, 스스로 국가 건설에 참여하고 봉사하는 국민정신을 드높인다.

반공 민주정신에 투철한 애국 애족이 우리의 삶의 길이며 자유 세계의 이상을 실현하는 기반이다. 길이 후손에 물려줄 영광된 통일 조국의 앞날을 내다보며, 신념과 긍지를 지닌 근면한 국민으로서, 민족의 슬기를 모아 줄기찬 노력으로 새 역사를 창조하자.

1968 년 12 월 5 일

파 주 군 통 계 연 보

제 21 회

1981년 9월 일 인쇄
1981년 9월 일 발행
지방 간행물 심의필 (비매품)
발행처 : 파 주 군
발행인 : 파주군수 이승철
편집인 : 파주군 내무과장 김동팔
인쇄처 : 경 희 인 쇄 소
대 표 김 영 환
경기도 파주군 금촌읍 아동리 326
전 화 : 2-3408

坡州郡行政地圖

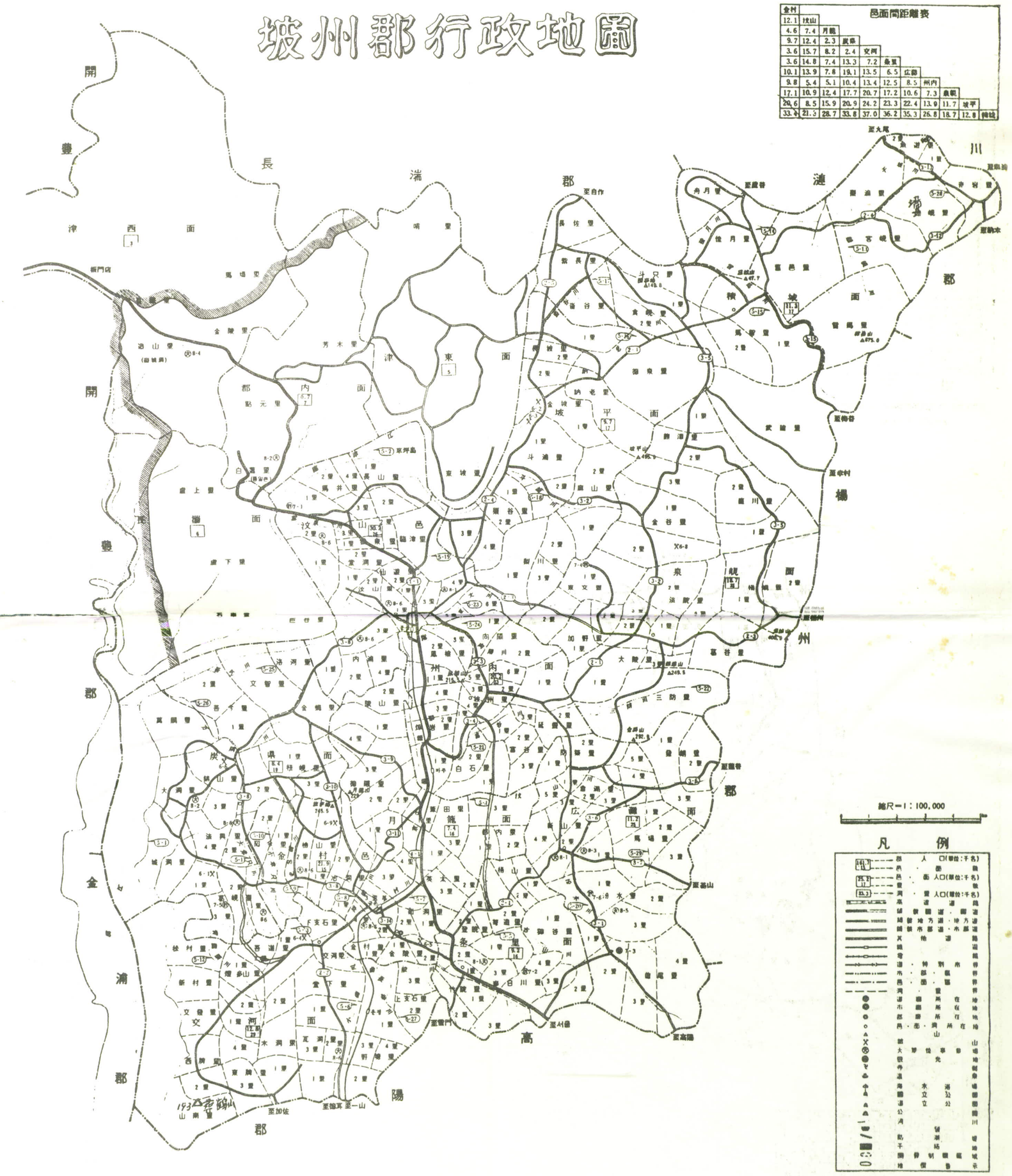

邑面間距離表

金村														
12.1	坡山													
4.6	7.4	月籠												
9.7	12.4	2.3	武泉											
3.6	15.7	8.2	2.4	交河										
3.6	14.8	7.4	13.3	7.2	桑嶽									
10.1	13.9	7.6	19.1	13.5	6.5	広徳								
9.8	5.4	5.1	10.4	13.4	12.5	8.5	州内							
17.1	10.9	12.4	17.7	20.7	17.2	10.6	7.3	桑嶽						
20.6	8.5	15.9	20.9	24.2	23.3	22.4	13.9	11.7	坡平					
33.4	21.5	28.7	33.8	37.0	36.2	35.3	26.8	18.7	12.8	仲城				