

# 1. 시흥의 역사

- 1) 시흥시의 유래
- 2) 시흥군의 분리지역과 편입지역
  - (1) 시흥군에서 분리된 지역
  - (2) 시흥군에 편입된 지역
- 3) 시흥시 행정구역 변천도
- 4) 시흥 관내도

# 1) 시흥시의 유래

시흥시는 본래 백제의 영토였으나 고구려 제20대 장수왕(長壽王)의 남진정책으로 한강유역이 고구려의 영토가 되면서 '잉벌노현(仍伐奴縣)'이라 했는데 신라가 삼국을 통일하자 제35대 경덕왕 때(757) '곡양현(穀壤縣)'으로 고쳐서 울진군(栗津郡, 과천)의 영현이 되었다가, 고려 태조 23년(940)에 금주(衿州)로 고쳐졌고, 제6대 성종 때(991) '시흥(始興)'이라는 별호(別號)를 얻었다. 조선시대에는 태종 13년(1413)에 '금천현(衿川縣)'으로 개칭되었다가 이듬해(1414) 과천을 합하여 '금과현(衿果縣)'이라 하였으나 두어달 만에 혁파하고 다시 양천을 합하여 '금양현(衿陽縣)'이라 하다가 1년여 만에 혁파하고 과천을 병합했지만 얼마가지 않아 금천현으로 복구되었다.

그 후 정조(正祖)가 안양에 만안교(萬安橋)를 가설하고 1795년(정조 19년) (음)운 2월 1일 고려 때 별호명을 취해 '시흥현(始興縣)'으로 행정지명을 바꾸었고, 제26대 고종 때(1895) '시흥군(始興郡)'으로 승격되어 군내(郡內)·동(東)·서(西)·남(南)·북(北)·상북(上北)·하북(下北) 등 6개 면을 관할하였다. 1910년 일제가 강점하자 4년 후인 1914년 3월 1일에 부·군·면 통폐합에 따라 과천군(果川郡)·안산군(安山郡)이 시흥군에 흡수 통합하여 9면 83리로 개편, 관할하다가 1936년 4월 1일 경성부(서울) 확장책에 따라 영등포리·당산리·노량진리·동작리 등 11개 리를 경성부에 넘겨 주었고, 1949년 8월 15일 구로리·도림리·번대방리가 서울시 영등포구에 편입되어 시흥군에서 분리되자 화성군 일왕면(田旺面)이 시흥군에 편입되면서 의왕면(儀王面)으로 개칭되었다.

1973년 7월 1일 안양읍(安養邑)이 시로 승격되어 분리되자 부천군 소래면(蘇萊面)이 편입되었다. 1979년 8월 10일 반월지구 출장소가 개설되자 수암·군자의 13개 리가 분리되었고, 1981년 7월 1일 소하읍과 광명출장소가 '광명시(光明市)'로, 1982년 6월 10일 과천면이 '과천출장소'로, 1983년 2월 15일에는 옥길리·계수리 일부가 광명시·부천시에 편입된 후, 1989년 1월 1일 소래읍(蘇萊邑)·수암면(秀岩面)·군자면(君子面)이 '시흥시(始興市)'로, 군포읍(軍浦邑)이 '군포시(軍浦市)'로, 의왕읍과 동부출장소가 '의왕시(儀王市)'로 각각 승격되어 시흥군은 93년 만에 종어(終於)를 고(告)하고 시흥시가 종주시(宗主市)로 그 법통을 계승하고 있다.

한편 시승격 당시에는 33개의 법정동과 대야·신천·신관·은행·매화·안산·목감·거모·정왕동등 9개의 행정동으로 편제되었으나 그뒤 1991년 1월 15일에 매화동의 과림·무지동이 중림출장소로, 신관, 안산, 목감, 거모동의 관할이었던 장현, 장곡, 능곡, 하상, 화정, 하중동을 합하여 연성출장소가 각각 설치되었다가 이해 9월 1일에 중림출장소는 중림동, 연성출장소는 연성동으로 각각 승격되었다. 이어 1992년 1월 1일에는 신관동을 신현동으로, 중림동은 과림동으로 개칭하였고 다시 1994년 7월에는 거모동이 군자동으로 각각 개칭되었으며, 1995년 4월 20일에는 안산동과 화정동일부가 안산시로 편입되어 1996년 12월 31일 현재 시흥시는 10개 행정동으로 편제되어 있다.

그러면 '시흥(始興)'이란 무슨 뜻일까? 시흥의 고구려 시대 지명인 잉벌노(仍伐奴)의 뜻부터 풀이하면 '잉(仍)'은 '내(乃)'와 통용하여 '느'의 음차이며, '벌(伐)'은 음(音) '벌'로 '브'을 음차한 것으로 '모'과 와전한다. 그리하여 仍伐은 '늬'으로 느리-늘-늬-늬늬의 음전(音轉)으로 연장(延長)을 뜻한다. 신라시대 지명인 곡양(穀壤)은 곡(穀)의 훈(訓) '남', 양(壤)의 훈 '내'로 '늬내'의 훈차라 하겠다. 결국 '잉벌노'는 '늬내'를 한자로 표기한 것으로 '뽀어가는 땅'이란 뜻인데, 고려 때 별호를 조선 정조 때 행정지명으로 택한 '시흥(始興)'과 같은 뜻을 지닌 '넓은 땅(廣野)'을 의미한다. 지명에 걸맞게 시흥은 서울의 영등포구·구로구·금천구·관악구·동작구·서초구 등과 경기도의 안양·광명·안산·과천·군포·의왕시 등을 분가시켰으니 우리 선조들의 탁견에 놀라지 않을 수가 없다.

## 2) 시흥군의 분리지역과 편입지역

조선시대의 시흥군은 하북면·동면·군내면·남면·서면·상북면등 6면 22리로 편제되었으나 1914년 3월 1일 부령 제111호에 따라 안산군·과천군의 흡수통합으로 북면·신동면·동면·서면·과천면·서이면·남면·수암면·군자면등 9면 83리로 편제되었다. 그뒤 행정구역의 개편으로 서울시의 6개구와 경기도의 6개시가 분리되었는가 하면 화성군 일왕면과 부천군 소래면이 편입되었는데, 그 현황은 다음과 같다.

### (1) 시흥군에서 분리된 지역

#### 가. 서울특별시

##### ■ 영등포구

동 명	조 선 시 대 의 명 칭	시 흥 군 의 명 칭	전 거	분리시기
영등포동	시흥군 하북면 하방하곶리·영등포리·중중리	시흥군 영등포읍 영등포리	부령제8호	1936. 4. 1
당 산 동	시흥군 하북면 당산리·양진리	시흥군 영등포읍 당산리	부령제8호	1936. 4. 1
대 립 동	시흥군 하북면 우외과리	시흥군 북면 번대방리	부령제8호	1936. 4. 1
도 립 동	시흥군 하북면 사둔리·도야비리·원지목리	시흥군 북면 도립리	대통령령제162호	1949. 8. 15
문 래 동	시흥군 상북면	시흥군 북면	부령제8호	1936. 4. 1
양 평 동	시흥군 하북면 양평리	시흥군 영등포읍 양평리	부령제8호	1936. 4. 1
신 길 동	시흥군 하북면 신길리·상방하곶리	시흥군 북면 신길리	부령제8호	1936. 4. 1
양 화 동	시흥군 상북면 양평리	시흥군 영등포읍 양평리	부령제8호	1936. 4. 1

##### ■ 동작구

동 명	조 선 시 대 의 명 칭	시 흥 군 의 명 칭	전 거	분리시기
상 도 동	시흥군 동면 상도리·성도화리	시흥군 동면 상도리	부령제8호	1936. 4. 1
동 작 동	과천군 상북면 동작리	시흥군 북면 흑석리	부령제8호	1936. 4. 1
사 당 동	과천군 상북면 사당리	시흥군 신동면 사당리	대통령령제162호	1949. 8. 15
대 방 동	시흥군 하북면 번대방리	시흥군 북면 번대방리	대통령령제162호	1949. 8. 15
흑 석 동	과천군 하북면 흑석리	시흥군 북면 흑석리	부령제8호	1936. 4. 1
노 량 진 동	과천군 하북면 고사리·신분촌리·옹막·옹점리	시흥군 북면 노량진리	부령제8호	1936. 4. 1
본 동	과천군 하북면 본동 상가차산리·하가차산리	시흥군 북면 본동리	부령제8호	1936. 4. 1
신대방동	시흥군 하북면 번대방리	시흥군 북면 번대방리	대통령령제162호	1949. 8. 15

##### ■ 서초구

동 명	조 선 시 대 의 명 칭	시 흥 군 의 명 칭	전 거	분리시기
서 초 동	과천군 동면 서초리·명달리	시흥군 신동면 서초리	법률제1172호	1963. 1. 1
양 재 동	과천군 동면 양재리	시흥군 신동면 양재리	법률제1172호	1963. 1. 1
우 면 동	과천군 동면 우면리	시흥군 신동면 우면리	법률제1172호	1963. 1. 1
원 지 동	과천군 동면 신원리	시흥군 신동면 신원리	법률제1172호	1963. 1. 1
방 배 동	과천군 상북면 방배리	시흥군 신동면 방배리	법률제1172호	1963. 1. 1
반 포 동	과천군 하북면 상반포리·하반포리	시흥군 신동면 반포리	법률제1172호	1963. 1. 1
잠 원 동	과천군 상북면 잠실리·사평리	시흥군 신동면 잠실리	법률제1172호	1963. 1. 1

## ■ 구로구

동 명	조선 시대의 명 칭	시 흥 군 의 명 칭	전 거	분리시기
구 로 동	시흥군 상북면 구로리	시흥군 북면 구로리	대통령령제162호	1949. 8. 15
가리봉동	시흥군 동면 가리봉리	시흥군 동면 가리봉리	법률제1172호	1963. 1. 1
신도림동	시흥군 하북면 도림리	시흥군 북면 도림리	대통령령제162호	1949. 8. 15

## ■ 관악구

동 명	조선 시대의 명 칭	시 흥 군 의 명 칭	전 거	분리시기
봉 천 동	시흥군 동면 봉천리 과천군 하북면 본동리 일부	시흥군 동면 봉천리	법률제1172호	1963. 1. 1
신 립 동	시흥군 동면 신립리·서원리·난곡리	시흥군 동면 신립리	법률제1172호	1963. 1. 1
남 현 동	과천군 상북면 사당리	시흥군 신동면 사당리	법률제1172호	1963. 1. 1

## ■ 금천구

동 명	조선 시대의 명 칭	시 흥 군 의 명 칭	전 거	분리시기
시 흥 동	시흥군 군내면 군내동	시흥군 동면 시흥리	법률제172호	1963. 1. 1
독 산 동	시흥군 동면 독산리·문교리	시흥군 동면 독산리	법률제172호	1963. 1. 1
가 산 동	시흥군 동면 가리봉리	시흥군 동면 가리봉리	법률제172호	1963. 1. 1

## 나. 경기도

### ■ 안양시

동 명	조선 시대의 명 칭	시 흥 군 의 명 칭	전 거	분리시기
안 양 동	과천군 하서면 안양리·후두머리·장내리·발사리·석장리	시흥군 안양읍 안양리	법률제2597호	1973. 7. 1
호 계 동	시흥군 하서면 호계리·도양리	시흥군 안양읍 호계리	법률제2597호	1973. 7. 1
석 수 동	시흥군 군내면 안양리	시흥군 안양읍 신안양리	법률제2597호	1973. 7. 1
박 달 동	시흥군 상서면 군내면 박달리	시흥군 안양읍 박달리	법률제2597호	1973. 7. 1
비 산 동	과천군 상서면 상비산리·하비산리	시흥군 안양읍 비산리	법률제2597호	1973. 7. 1
관 양 동	과천군 상서면 일동리·이동리	시흥군 안양읍 일동리	법률제2597호	1973. 7. 1
평 촌 동	과천군 상서면 일동리·이동리	시흥군 안양읍 이동리	법률제2597호	1973. 7. 1

### ■ 광명시

동 명	조선 시대의 명 칭	시 흥 군 의 명 칭	전 거	분리시기
철 산 동	시흥군 서면 철산리·사성리	시흥군 서면 철산리	법률제3425호	1981. 7. 1
하 안 동	시흥군 서면 울일리·하안리	시흥군 서면 하안리	법률제3425호	1981. 7. 1
소 하 동	시흥군 서면 소하리·가리대리	시흥군 서면 소하리	법률제3425호	1981. 7. 1
광 명 동	시흥군 남면 광명리·광화대리	시흥군 서면 광명리	법률제3425호	1981. 7. 1
가 학 동	시흥군 남면 가학리·노은사리·유동리	시흥군 서면 가학리	법률제3425호	1981. 7. 1
노은사동	시흥군 남면 노은사리·이방리	시흥군 서면 노은사리	법률제3425호	1981. 7. 1
일 직 동	시흥군 서면 일직리·자경리	시흥군 서면 일직리	법률제3425호	1981. 7.
옥 길 동	인천군 황등천면 삼리일부·사리	시흥군 소래읍 옥길리	대통령령제1027호	1983. 2. 15

## ■ 안산시

동 명	조 선 시 대 의 명 칭	시 흥 군 의 명 칭	전 거	분리시기
고 잔 동	안산군 잉화면 고잔리	시흥군 수암면 고잔리	도조례제969호	1979. 8. 10
와 동	안산군 잉화면 와상리·와하리	시흥군 수암면 와리	도조례제969호	1979. 8. 10
월 피 동	안산군 잉화면 월피리	시흥군 수암면 월피리	도조례제969호	1979. 8. 10
성 포 동	안산군 군내면 성포리·점성리	시흥군 수암면 성포리	도조례제969호	1979. 8. 10
부 곡 동	안산군 군내면 부곡리·신리	시흥군 수암면 부곡리	도조례제969호	1979. 8. 10
양 상 동	안산군 군내면 양상리·양하리	시흥군 수암면 양상리	도조례제969호	1979. 8. 10
목 내 동	안산군 와리면 이목리·능내리	시흥군 군자면 목내리	도조례제969호	1979. 8. 10
성 곡 동	안산군 와리면 성두리·부곡리	시흥군 군자면 성곡리	도조례제969호	1979. 8. 10
초 지 동	안산군 와리면 초지리·원당리	시흥군 군자면 초지리	도조례제969호	1979. 8. 10
신 길 동	안산군 와리면 신각리·성내리	시흥군 군자면 신길리	도조례제969호	1979. 8. 10
원 곡 동	안산군 와리면 원상리·모곡리	시흥군 군자면 원곡리	도조례제969호	1979. 8. 10
원 시 동	안산군 와리면 원하리·시우동	시흥군 군자면 원시리	도조례제969호	1979. 8. 10
선 부 동	안산군 대월면 선부리·달산리	시흥군 군자면 선부리	도조례제969호	1979. 8. 10
수 암 동	안산군 군내면 수암리·서정리	시흥군 수암면 수암리	대통령령제4629호	1995. 4. 20
장 상 동	안산군 군내면 장상리·동곡리	시흥군 수암면 장상리	대통령령제4629호	1995. 4. 20
장 하 동	안산군 군내면 장하리	시흥군 수암면 장하리	대통령령제4629호	1995. 4. 20
화 정 동	안산군 잉화면 화정리	시흥군 수암면 화정리	대통령령제4629호	1995. 4. 20

## ■ 과천시

동 명	조 선 시 대 의 명 칭	시 흥 군 의 명 칭	전 거	분리시기
관 문 동	과천군 군내면 관문리	시흥군 과천면 관문리	도조례제1256호	1982. 6. 10
문 원 동	과천군 군내면 문원리	시흥군 과천면 문원리	도조례제1256호	1982. 6. 10
중 앙 동	과천군 군내면 관문리·문원리	시흥군 과천면 관문·문원리	도조례제1256호	1982. 6. 10
갈 현 동	과천군 군내면 갈현리	시흥군 과천면 갈현리	도조례제1256호	1982. 6. 10
별 앙 동	과천군 군내면 관문리·문원리	시흥군 과천면 관문리·문원리	도조례제1256호	1982. 6. 10
부 름 동	과천군 군내면 관문리·문원리	시흥군 과천면 관문리·문원리	도조례제1256호	1982. 6. 10
과 천 동	과천군 군내면 하리	시흥군 과천면 하리	도조례제1256호	1982. 6. 10
원 문 동	과천군 군내면 문원리	시흥군 과천면 문원리	도조례제1256호	1982. 6. 10
막 계 동	과천군 군내면 막계리	시흥군 과천면 막계리	도조례제1256호	1982. 6. 10
주 암 동	과천군 군내면 주암리	시흥군 과천면 주암리	도조례제1256호	1982. 6. 10

## ■ 군포시

동 명	조 선 시 대 의 명 칭	시 흥 군 의 명 칭	전 거	분리시기
당 동	과천군 남면 당리·용호동	시흥군 군포읍 당리	법률재4050호	1989. 1. 1
당 정 동	과천군 남면 당정리·봉성리	시흥군 군포읍 당정리	법률제4050호	1989. 1. 1
금 정 동	과천군 남면 금정리·괴곡리	시흥군 군포읍 금정리	법률재4050호	1989. 1. 1
산 본 동	과천군 남면 산본리	시흥군 군포읍 산본리	법률제4050호	1989. 1. 1
부 곡 동	과천군 남면 부곡리·장간리	시흥군 군포읍 부곡리	법률제4050호	1989. 1. 1

## ■ 부천시

동 명	조 선 시 대 의 명 칭	시 흥 군 의 명 칭	전 거	분리시기
계 수 동	인천군 황등천면 오리~칠리	시흥군 소래읍 계수리	대통령령제1027호	1983. 2. 15

## (2) 시흥군에 편입된 지역

### ■ 화성군 일왕면 (현 의왕시)

동 명	조선 시대의 명 칭	화성군의 명 칭	전 거	분리시기
고 천 동	광주군 왕륜면 평사천·고정동·고고리	화성군 일왕면 고천리	법률제1175호	1963. 1. 1
이 동	광주군 왕륜면 창촌·강계동·가목동·신촌·묘동·궁촌·신기촌	화성군 일왕면 이리	법률제1175호	1963. 1. 1
삼 동	광주군 왕륜면 상장의·하장의·괴동	화성군 일왕면 삼리	법률제1175호	1963. 1. 1
왕 곡 동	광주군 왕륜면 내왕동·곡사동·통산동	화성군 일왕면 왕곡리	법률제1175호	1963. 1. 1
오 전 동	광주군 왕륜면 오마동·전주동·등곡동	화성군 일왕면 오전리	법률제1175호	1963. 1. 1
포 일 동	광주군 의곡면 포일동·포이동·갈산동일부	화성군 일왕면 포일리	법률제1175호	1963. 1. 1
학 의 동	광주군 의곡면 학현동·의일외동	화성군 일왕면 학의리	법률제1175호	1963. 1. 1
내 손 동	광주군 의곡면 의일내동·손동·갈산동	화성군 일왕면 내손리	법률제1175호	1963. 1. 1
청 계 동	광주군 의곡면 상청계동·하청계동	화성군 일왕면 청계리	법률제1175호	1963. 1. 1
월 암 동	광주군 월곡면 월암리·일리동·대대동	화성군 반월면 월암리	대통령령제1027호	1983. 2. 15
초 평 동	광주군 월곡면 상초평·하초평	화성군 반월면 초평리	대통령령제1027호	1983. 2. 15

\* 위 지역은 법률제4050호에 의거 1989년 1월 1일 의왕시로 승격되어 시흥에서 분리됨.

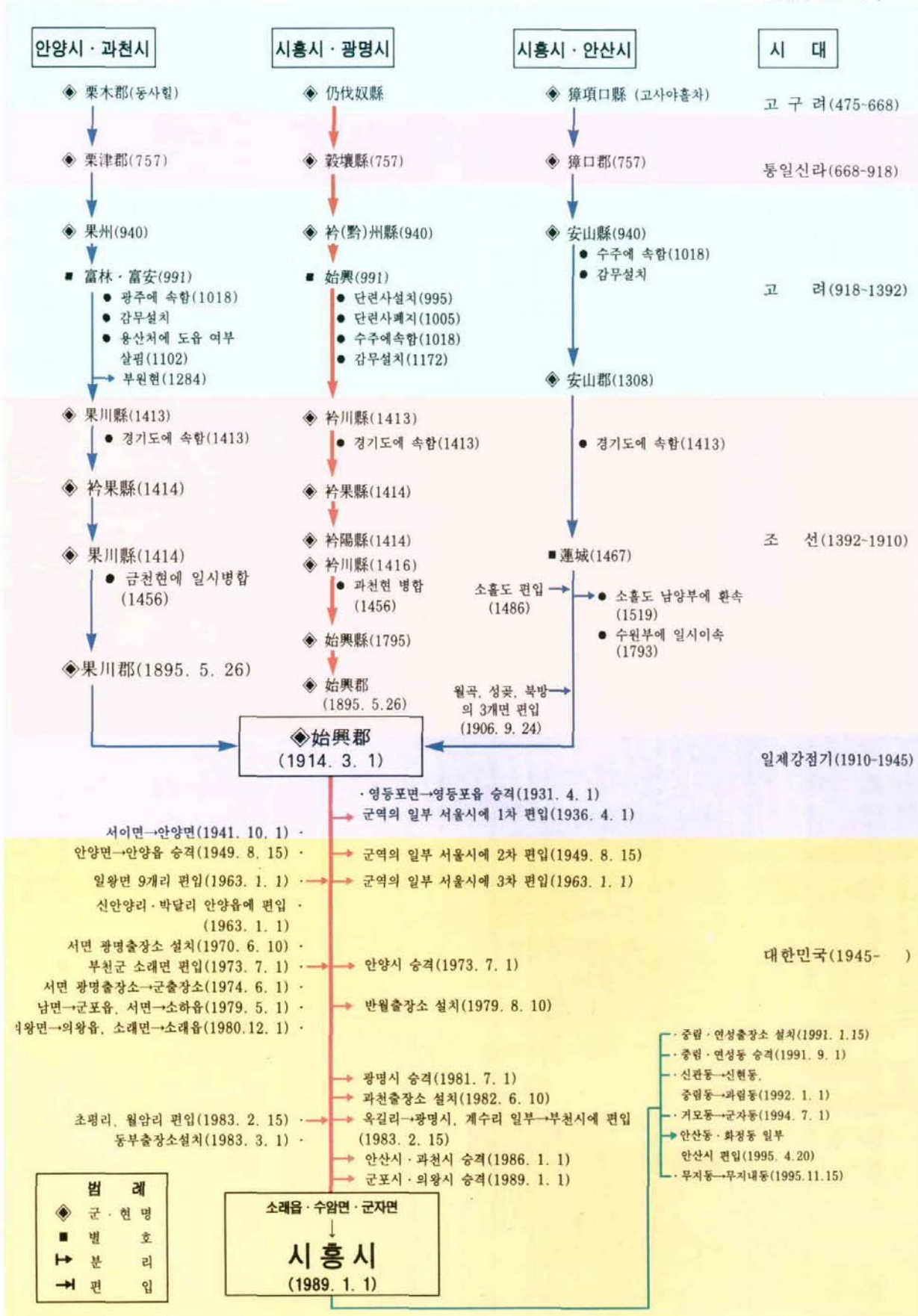
### ■ 부천군 소래면 (현 시흥시 대야·신현·신현·은행·매화·과림동의 행정동)

동 명	조선 시대의 명 칭	부천군의 명 칭	전 거	분리시기
신 천 동	인천군 신현면 신촌리·사천리	부천군 소래면 신천리	법률제2597호	1973. 7. 1
대 야 동	인천군 신현면 대야동	부천군 소래면 대야리	법률제2597호	1973. 7. 1
계 수 동	인천군 황등천면 오리·육리·찰리	부천군 소래면 계수리	법률제2597호	1973. 7. 1
미 산 동	인천군 신현면 창동·고기리·이리	부천군 소래면 미산리	법률제2597호	1973. 7. 1
방 산 동	인천군 신현면 죽원·산정리·방곡리	부천군 소래면 방산리	법률제2597호	1973. 7. 1
포 동	인천군 신현면 국동·포동	부천군 소래면 포리	법률제2597호	1973. 7. 1
은 행 동	인천군 신현면 삼리	부천군 소래면 은행리	법률제2597호	1973. 7. 1
안 현 동	인천군 전반면 일리양저리·일리가대동·일리송내동·일리장낙동	부천군 소래면 안현리	법률제2597호	1973. 7. 1
매 화 동	인천군 전반면 이리매착리·이리울동	부천군 소래면 매화리	법률제2597호	1973. 7. 1
도 창 동	인천군 전반면 삼리도두리·삼리강창리	부천군 소래면 도창리	법률제2597호	1973. 7. 1
금 이 동	인천군 전반면 사리·오리검의리·육리	부천군 소래면 금이리	법률제2597호	1973. 7. 1
무 지 내 동	인천군 전반면 칠리 은행동·칠리능내동·칠리신흥동·칠리중동	부천군 소래면 무지리	법률제2597호	1973. 7. 1
과 림 동	인천군 황등천면 일리·이리·삼리일부	부천군 소래면 과림리	법률제2597호	1973. 7. 3

\* 위의 분리·편입은 1914년 3월 1일 부·군·면 통폐합에 따라 안산군·과천군·시흥군의 통합으로 탄생된 「시흥군」지역을 기준으로 하였음.

### 3) 시흥시 행정구역 변천도

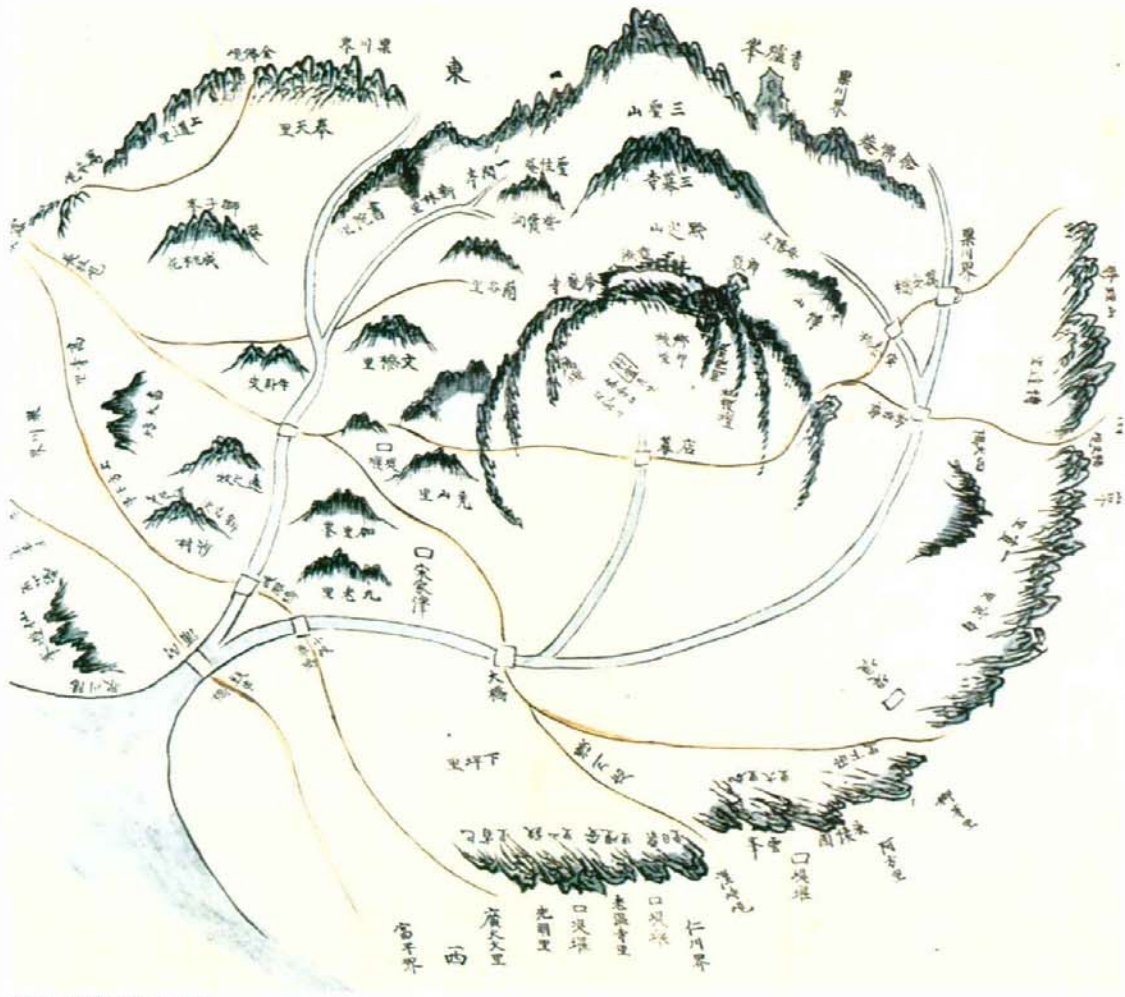
1996. 12. 현재



#### 4) 시흥 관내도



「청구도」(김정호 작)를 통해 본 조선시대 시흥군의 위치



시흥군 관내도(조선 고종조)

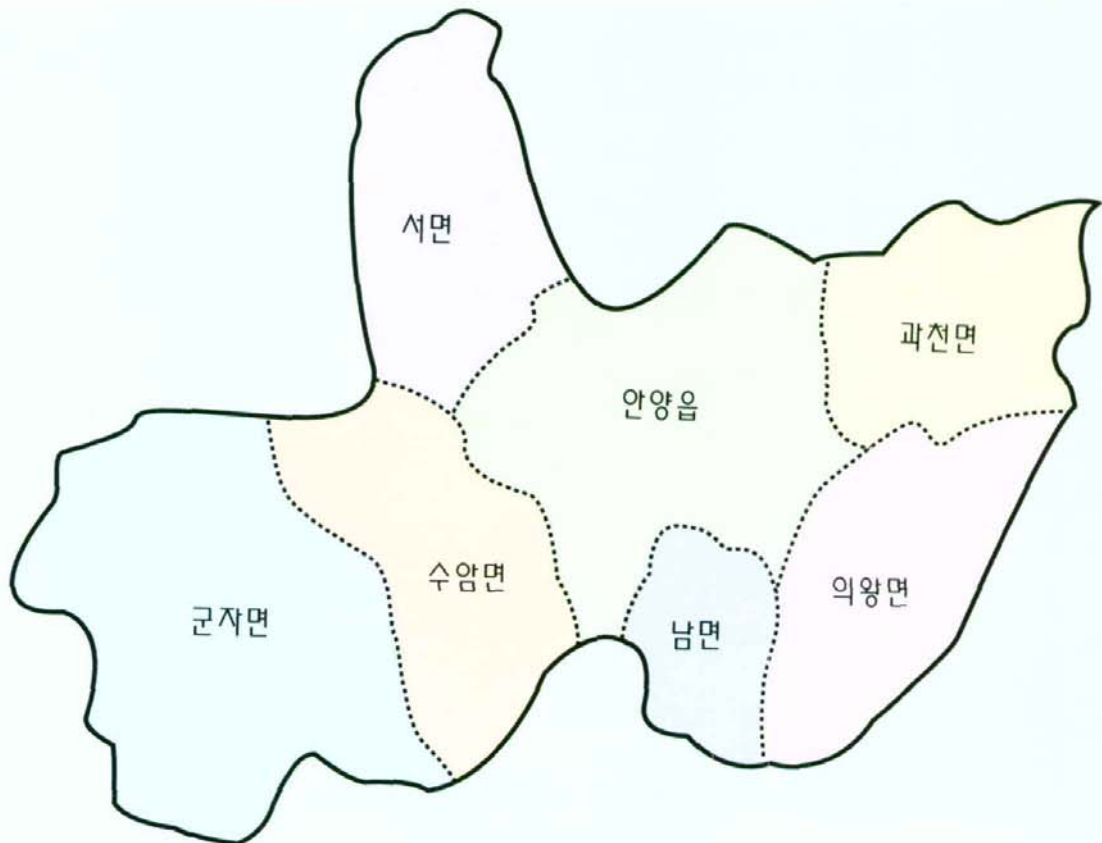


안산군·과천군의 통합 후 최융성기의 시흥군 관내도(1936)



1949년 8월 15일 제2차 서울시에 편입되기 직전의 관내도(1949)

1963년 제3차로 신동면과 동면이 서울시로 편입되자 화성군 일왕면(의왕면)이 새로 시흥군에 편입된 후의 관내도



시흥군 관내도(1965)

1973년 안양읍이 시로 승격되자 곧 부천군 소래면이 시흥군에 편입된 후의 관내도. 시흥군의 중앙에 안양시가 위치해 있고, 시흥군 군청사 역시 안양시에 소재해 있었다.



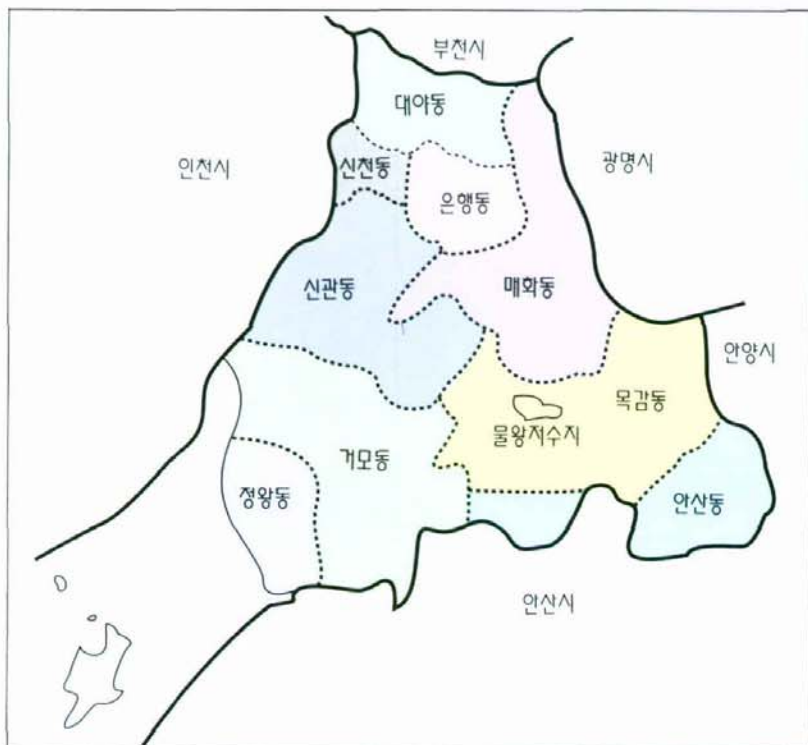
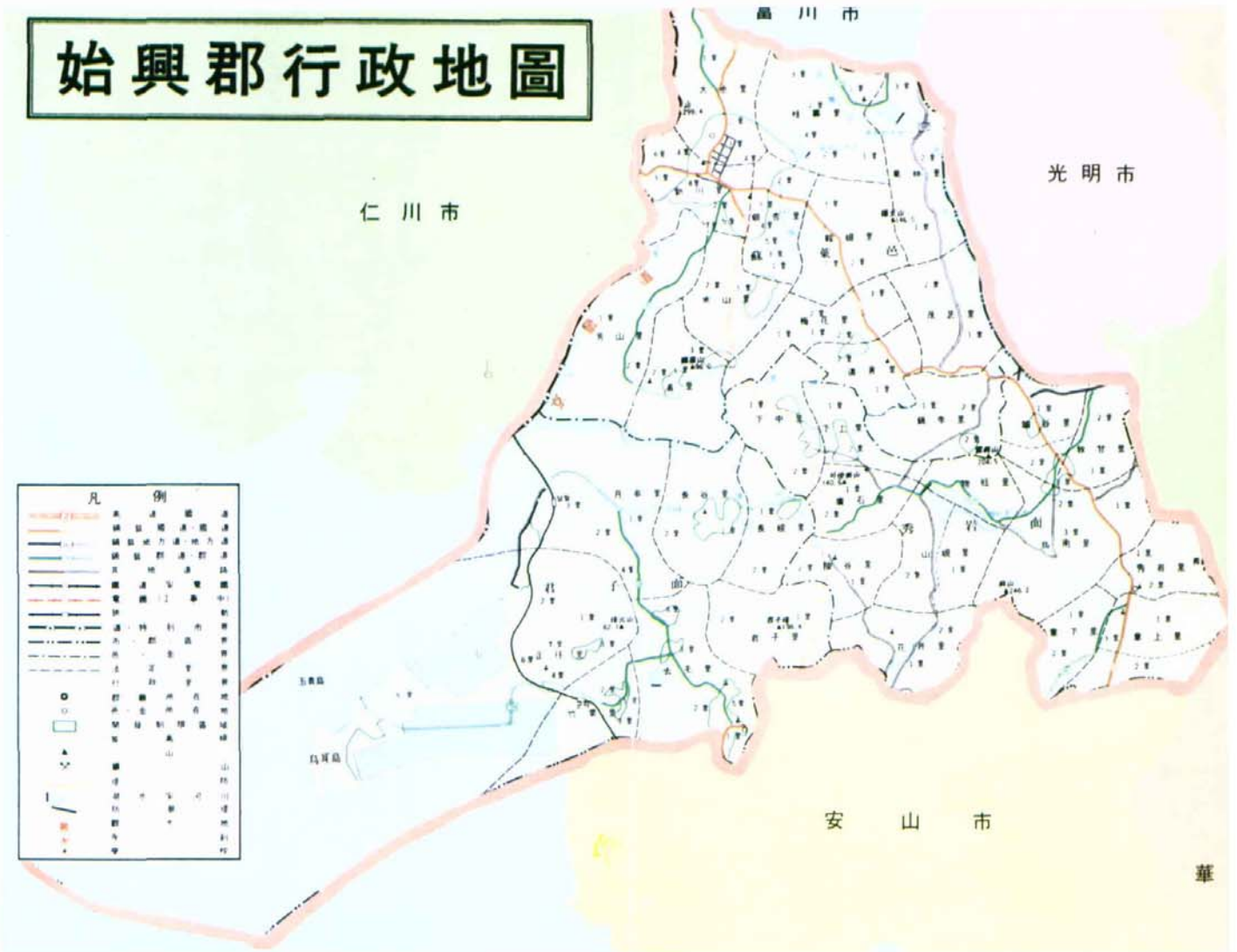
시흥군 관내도(1975)

1979년 5월 1일 남면이 군포읍으로, 서면이 소하읍으로 승격 후의 관내도



시흥군 관내도(1980)

# 始興郡行政地圖



1989년 1월 1일 시로 승격된 후의 시흥시의 첫 관내도. 대야·신천·신관·은영·매위·안산·목감·거모·정왕동 등 9개동이다.

시흥시 관내도(1989)



최후의 시흥군 관내도로 안양시를 중심으로 왼쪽은 소래읍·수암면·군자면의 3개읍면이 현 시흥시이고, 오른쪽은 군포읍(현 군포시)·의왕읍(현 의왕시)이다.

시흥군 관내도(1988)



시 승격 후 수차의 행정조정 등으로 신관동이 신현동으로, 거모동이 군자동으로 바뀌었고, 과림동·연성동이 신설되었는가 하면 1995년에 안산동이 안산시로 편입되어 1996년 12월 현재 시흥시는 대야·신천·신현·은행·매화·목감·군자·정왕·과림·연성동 등 10개동으로 편제되어 있다.

시흥시 관내도(1996)

